



**Kimitoön
Kemiönsaari**

Skärgårdshavsprogrammet | Saaristomeri-ohjelma

Pilotområde | Piloottialue



**Sanna Bergström
2024**



Skärgårdshavsprogrammet | Saaristomeri-ohjelma

Jord- och skogsbruksministeriet

Målet är att minska jordbruksbelastningen i Skärgårdshavets avrinningsområde så att området kan tas bort från Skyddskommissionen för Östersjön (HELCOM) hot spot-lista senast år 2027.

Maa- ja metsätalousministeriö

Saaristomeri-ohjelan tavoiteena on vähentää Saaristomeren valuma-alueen maatalouskuormitusta siten, että alue saadan pois Itämeren suojelukomission (HELCOM) hot spot-listalta viimeistään vuonna 2027.

Länk | Linkki

[Saaristomeri-ohjelma maataloudessa](#)



Saaristomeri-ohjelma
Skärgårdshavsprogrammet



Kimitoön
Kemijoki



Skärgårdshavsprogrammet | Saaristomeri-ohjelma

Miljöministeriet

Under regeringsperioden 2023-2027 är målet att förbättra vattnens tillstånd, få bukt med näringsbelastningen, förbättra markstrukturen, få skadliga ämnen under kontroll samt att ta tillvara och utnyttja resurser. I regeringsprogrammet betonas särskilt de åtgärder som genomförs inom avrinningsområdet för Skärgårdshavet.

Ympäristöministeriö

Vesien tilan parantamisen tavoitteena on hallituskaudella 2023-2027 saada ravinnekuormitus kuriin, maan rakenne kuntoon, haitta-aineet hallintaan sekä resurssit talteen ja käyttöön. Hallitusohjelmassa painotetaan erityisesti Saaristomeren valuma-alueella tehtäviä toimia.

Länk | Linkki

[Vesien ja meren tilan parantaminen 2023-2027](#)

HELCOM hot spots

En lista över betydande belastningspunkter runt Östersjön – HELCOM hot spots – upprättades 1992. Av totalt 162 HELCOM hot spots var 40 (25%) aktiva och 122 (75%) hade sanerats fram till december 2020.

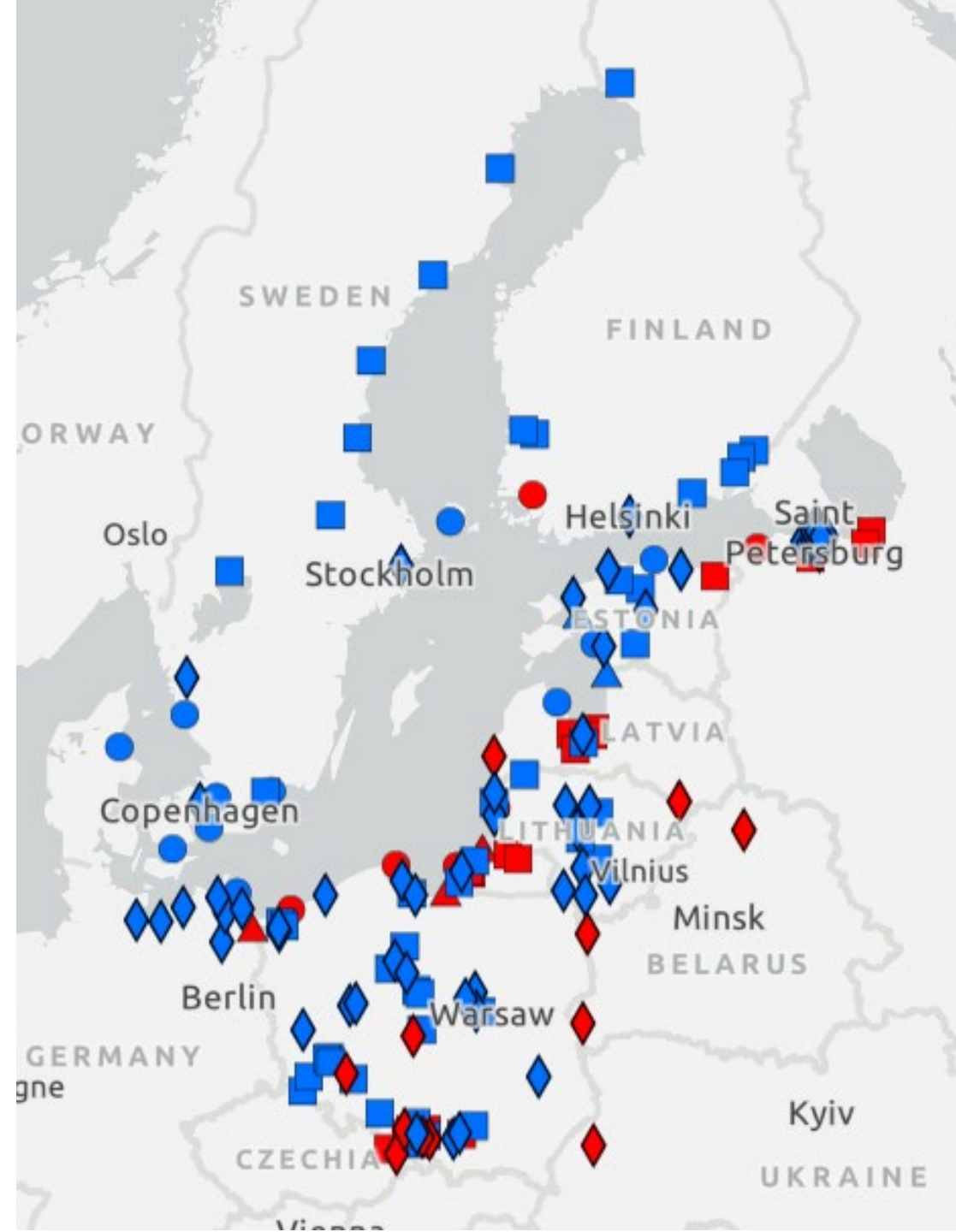
Vuonna 1992 perustettiin lista merkittävistä Itämeren ympäristön kuormituspisteistä – HELCOM hot spots. Yhteensä 162 HELCOM hot spot-kohteesta 40 (25%) oli aktiivisia ja 122 (75%) oli poistettu joulukuuhun 2020 mennessä.

Länk | Linkki

[HELCOM Hot Spots](#)



Saaristomeri-ohjelma
Skärgårdshavsprogrammet



Skärgårdshavets hot spot- vägkartprojekt | Saaristomerens hot spot- tiekarttihanke

Närings-, trafik- och miljöcentralen

Skärgårdshavets hot spot-färdplansprojekt administreras av NTM-centralen i Egentliga Finland och går ut på att reda ut möjligheterna och upprätta en plan för att få den diffusa belastningen från jordbruket i Skärgårdshavets avrinningsområde struket från HELCOM:s hot spot-lista.

Elinkeino-, liikenne- ja ympäristökeskus

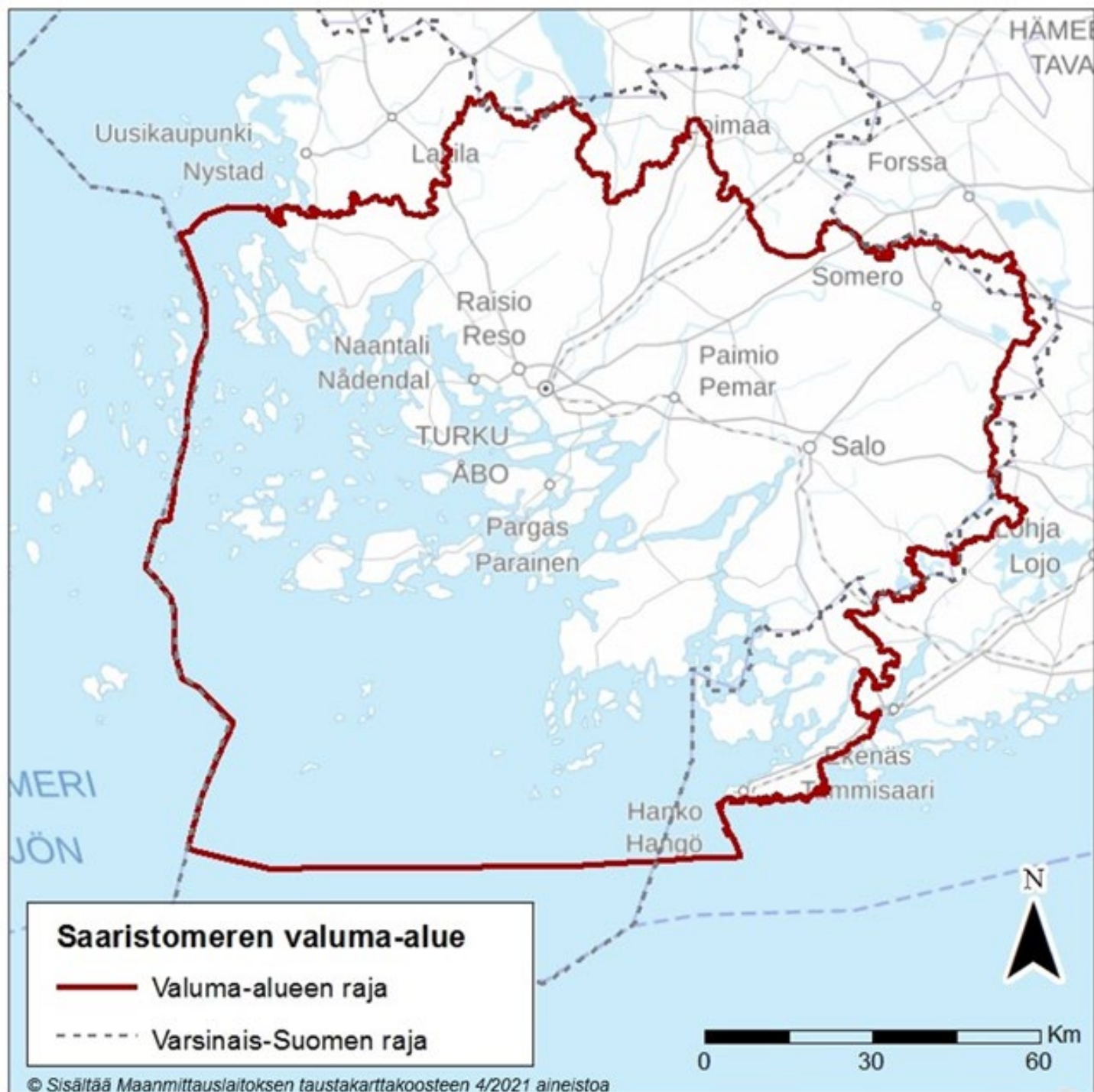
Saaristomerens hot spot-tiekarttihanke on Varsinais-Suomen ELY-keskuksen hallinoina hanke, jossa selvitetään mahdollisuuksia ja luodaan suunnitelma Saaristomerens vauma-alueen maatalouden hajakuormituksen poistamiseksi HELCOM:in hot spot-listalta.

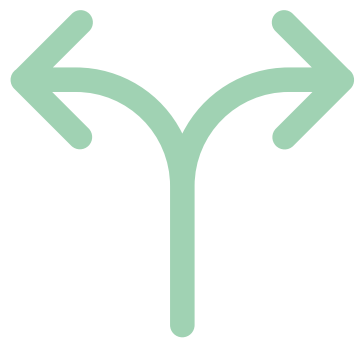
Länk | Linkki

[Saaristomerens Hot Spot-tiekarttihanke](#)



Saaristomeri-ohjelma
Skärgårdshavsprogrammet





Skärgårdshavets hot spot-vägkartprojekt | Saaristomeren hot spot-tiekarttahanke

Arbetspaket 1 (2021)

Fas 1: bedömning av uppfyllelse av kriterierna med nuvarande åtgärder

Fas 2: Flaskhalsanalys

Arbetspaket 2 (2022)

Färdplan

Arbetspaket 3 (2023-2025)

Implementering av färdplanen

Työpaketti 1 (2021)

Vaihe 1: Arvio kriteerien täyttymisestä nykytoimenpiteillä

Vaihe 2: Pullonkaula-analyysi

Työpaketti 2 (2022)

Tiekartta

Työpaketti 3 (2023-2025)

Tiekartan toteutus



Färdplan för vattenskydd inom jordbruket | Maatalouden tiekartta

Jordbrukets vattenskyddsfärdplan riktad till Skärgårdshavets avrinningsområde beskriver åtgärder som är väsentliga ur vattenskyddssynpunkt, men för vilka det fortfarande finns brister i finansierings- eller verksamhetsmodeller. Målet med färdplanen är att främja genomförandet av vattenskyddet inom jordbruket och att schemalägga de åtgärder som bedöms som de mest betydande.

Saaristomerens valuma-alueelle suunnatussa maatalouden vesiensuojelun tiekartassa kuvataan vesiensuojelun kannalta merkittävät toimenpiteet, joiden rahoituksessa tai toimintamallissa on vielä puutteita. Tiekartan tavoitteena on edistää maatalouden vesiensuojelun toteutumista ja aikatauluttaa merkittävimiksi arvioidut toimenpiteet.

Länk | Linkki

[Saaristomerens Hot Spot-tiekarttahanke](#)



Saaristomeri-ohjelma
Skärgårdshavsprogrammet



Kimitoön
Kemiönsaari

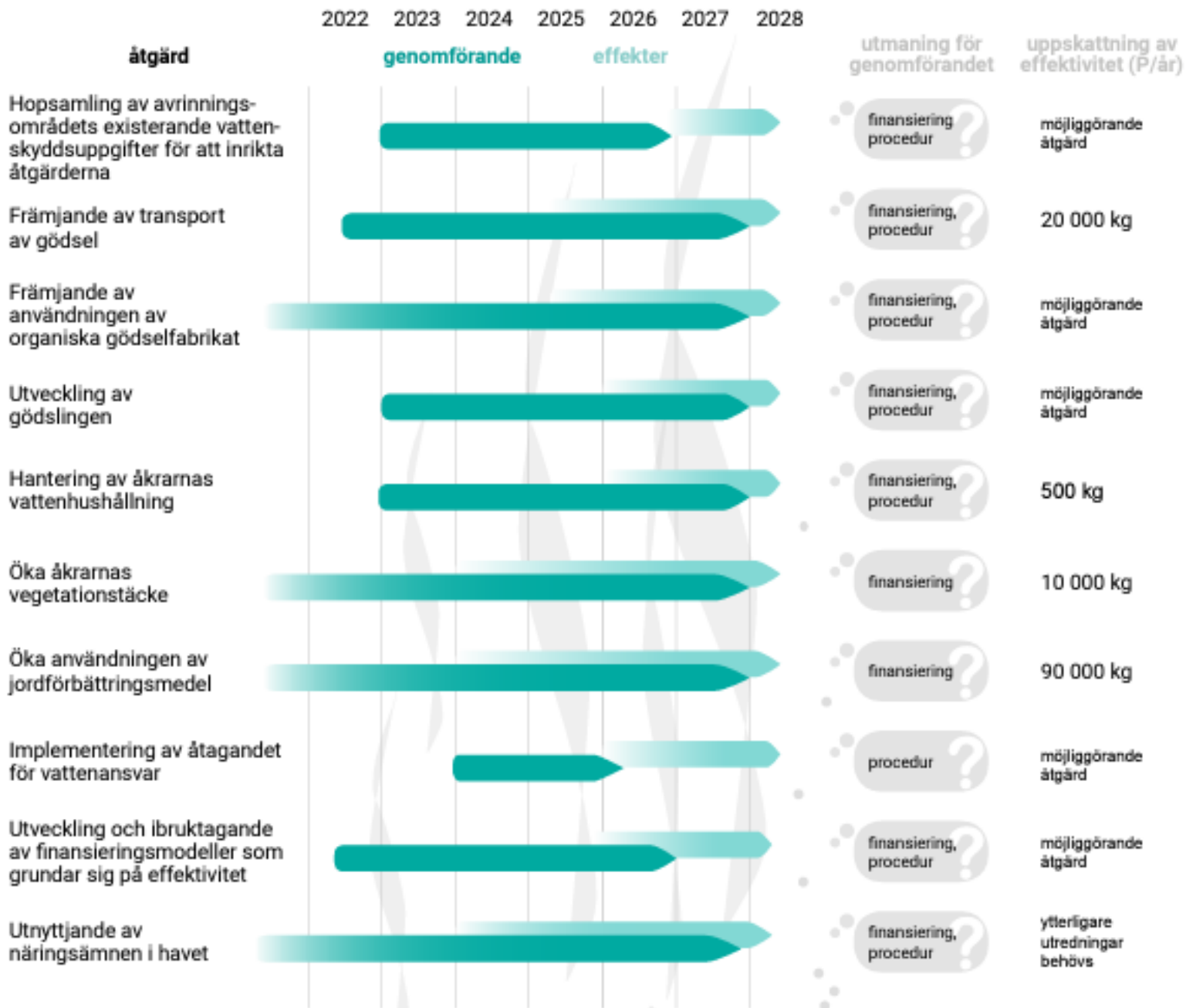
Färdplan för vattenskydd inom jordbruk | Maatalouden vesiensuojelun tiekartta

I färdplansprojektet identifierades 10 åtgärder som främjar vattenskydd inom jordbruket.

Tiekarttahankkeessa tunnistettu kymmenen maatalouden vesiensuojelua edistävää toimenpidettä.

Länk | Linkki

[Skärgårdshavsprogrammet – färdplan för vattenskydd inom jordbruk](#)



Exempelområde för näringsåtervinning | Ravinteiden kierrätyksen esimerkkialue

Länk | Linkki

[Saaristomeren valuma-alueesta ravinteiden kierrätyksen esimerkkialue](#)



Saaristomeren-ohjelma
Skärgårdshavsprogrammet

Arbetet för att förbättra Skärgårdshavets tillstånd fokuserar på åtgärder av betydande skala som leder till förbättrad näringsåtervinning, såsom att **förbättra markets förmåga att binda näringsämnen, återvinning av näringsämnen från djurhushållning samt borttagning av näringsämnen från vattendrag.**

Työ saaristomeren tilan parantamiseksi painottuu mittakaavaltaan merkittävien ravinnekierroon parantamiseen johtaviin toimenpiteisiin, kuten **maaperän pidätyskyvyn parantamiseen, eläinperäisen ravinteiden kiertoon sekä ravinteiden poistoon vesistöistä.**



Kimitoön
Kemiönsaari



Skärgårdshavsprogrammets genomförande | Saaristomeri-ohjelman toteuttaminen

Egentliga Finlands NTM-central är den resultatansvariga dragaren för programmet, och ansvarar för programmets åtgärder och ledning. Egentliga Finlands förbund och Valonia fungerar som samarbetspartners och deltar med sina egna insatser i programmets genomförande.

Varsinais-Suomen ELY-keskus on ohjelman tulosvastuullinen vetäjä, joka vastaa ohjelman toimenpiteistä ja vetämisestä. Varsinais-Suomen liitto ja Valonia toimivat yhteistyökumppaneina ja osallistuvat omalla panoksellaan ohjelman toteuttamiseen.

Aktörer | Toimijat

Egentliga Finlands förbund /
Varsinais-Suomen liitto
Valonia

Projektid | Hankeaika

1.9.2023 – 31.12.2025

Länk | Linkki

[Saaristomeri-ohjelman toteuttaminen](#)



Saaristomeri-ohjelma
Skärgårdshavsprogrammet



Kimitoön
Kemijoki

Pilotområdena | Pilottialueet

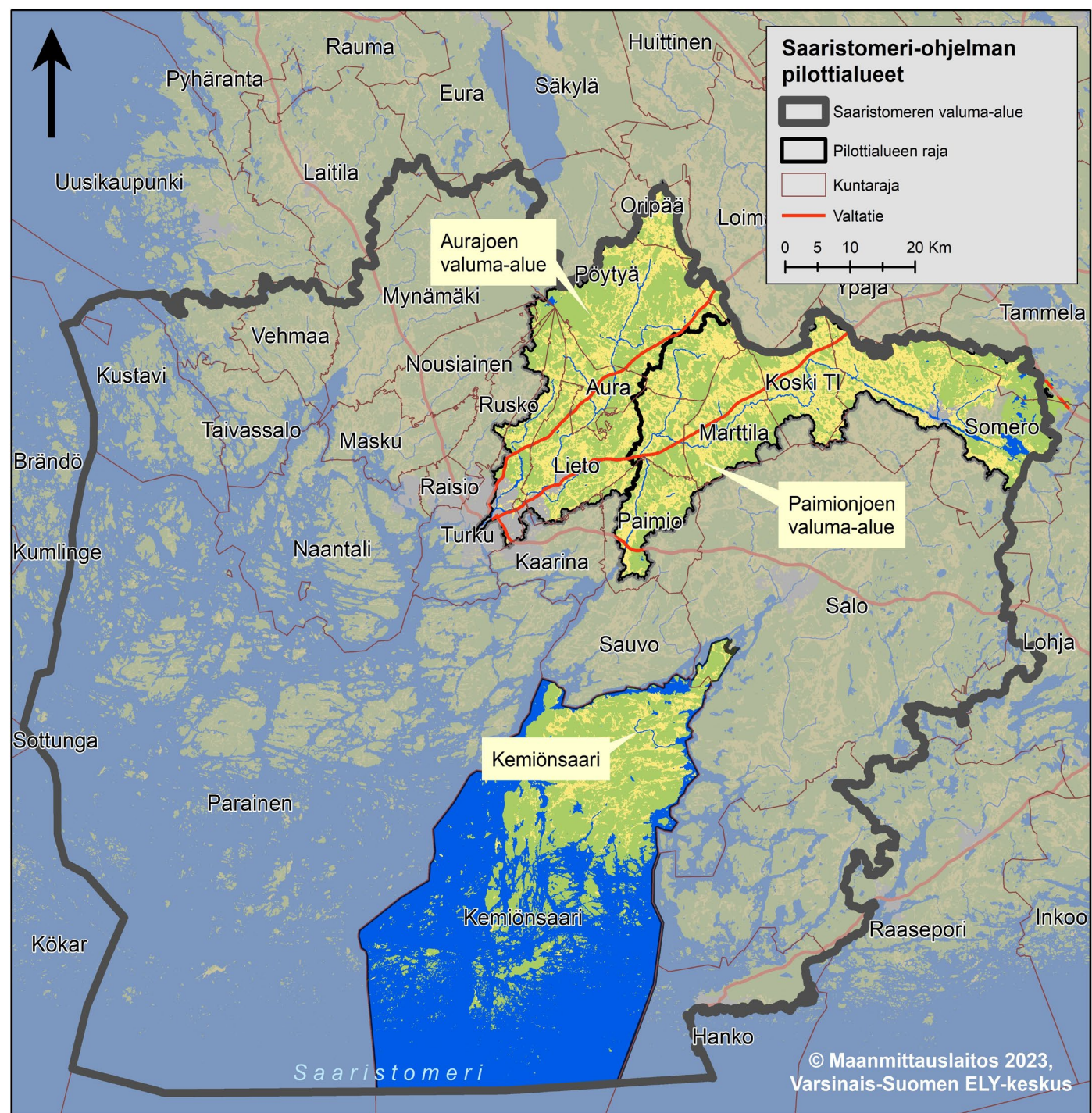


Aktörer | Toimijat

Kimitoöns kommun | Kemiönsaaren kunta
Stiftelsen för Aura å | Aurajokisäätiö
Paimionjokiyhdistys



Saaristomeri-ohjelma
Skärgårdshavsprogrammet





Pilotområdet | Pilottialue

Målet med pilotområdena i Skärgårdshavsprogrammet är att på en gång rikta ett stort antal så intensiva vattenvårdsåtgärder som möjligt till ett mindre geografiskt område.

Saaristomeri-ohjelman pilottialueiden päätavoitteena on kohdentaa samanaikaisesti suuri määrä mahdollisimman intensiivisiä vesiensuojelutoimenpiteitä pienemmälle maantieteelliselle alueelle.

**Vi jobbar här! |
Me työskentelemme täällä!**

Sanna Bergström @kimitoon.fi
+358 40 3500 783
Catrin Ilmoni @kimitoon.fi
+358 40 1858 924

Projektid | Hankeaika:
1.9.2024 – 31.12.2025

Finansiering | Rahoitus:
Skärgårdshavsprogrammet / Saaristomeriohjelma (Varsinais-Suomen ELY-keskus, ympäristöministeriö, maa- ja metsätalousministeriö)

Länk | Linkki
[Skärgårdshavets pilotområde](#)



Saaristomeri-ohjelma
Skärgårdshavsprogrammet



För markägare och jordbrukare

Som markägare eller jordbrukare i Kimitoön kan du nu ta del av regeringens satsning för ett friskare Skärgårdshav. Tillsammans med NTM-centralen i Egentliga Finland erbjuds du stöd och finansiering för att genomföra åtgärder som minskar näringsämnesutsläpp till havet. Åtgärderna kan omfatta allt från vattenhushållning på åkrarna och nya odlingsmetoder till att skapa våtmarker eller bekämpa vass. Du kan initiera projekt själv eller samarbeta med grannar och andra markägare för större insatser. Med rådgivning från RÅD2030 kan du förbättra markens näringsupptag så att näringsämnena gynnar växtligheten istället för att hamna i havet.

Kontaktperson

Sanna Bergström, pilotområdeskoordinator



Maanomistajille ja viljelijöille

Kemiönsaaren maanomistajana tai viljelijänä voit nyt osallistua hallituksen panostukseen terveemmän Saarismeren puolesta. Yhteistyössä Varsinais-Suomen ELY-keskuksen kanssa sinulle tarjotaan tukea ja rahoitusta meren ravinnekuormitusta vähentävien toimenpiteiden toteuttamiseen. Toimenpiteet voivat käsittää kaikenlaista peltojen vesihuollosta ja uusista viljelykäytännöistä kosteikkojen perustamiseen tai ruovikon torjuntaan. Voit aloittaa hankkeen itse tai tehdä yhteistyötä naapureiden ja muiden maanomistajien kanssa suurempien vaikutusten aikaansaamiseksi. RÅD2030-neuvonnan avulla voit parantaa maaperän ravinteiden imeytymistä niin, että ravinteet hyödyttävät kasvillisuutta sen sijaan, että ne päätyisivät mereen.

Yhteyshenkilö

Sanna Bergström, pilottialuekoordinaattori

För föreningar

Föreningar och andra intresseorganisationer spelar en viktig roll i pilotprojektet. Kimitoöns pilotområde bygger på samarbete mellan markägare, företag och föreningar för att uppnå effektfulla åtgärder. Genom samarbete kan flera aktörer tillsammans genomföra större och mer betydelsefulla projekt för att minska näringsämnesutsläpp till Skärgårdshavet. Med expertstöd från kommunen och andra aktörer kan ni som förening vara med och driva konkreta insatser som gynnar havets framtid.

Kontaktperson

Catrin Ilmoni, klimatkoordinator

Yhdistyksille

Yhdistyksillä ja muilla intressiorganisaatioilla on tärkeä rooli pilottihankkeessa. Kemiönsaaren pilottialue perustuu maanomistajien, yritysten ja yhdistysten yhteistyöhön vaikuttavien toimenpiteiden saavuttamiseksi. Yhteistyön kautta useat toimijat voivat toteuttaa suurempia ja merkittävämpiä hankkeita Saaristomeren ravinnekuormituksen vähentämiseksi. Kunnan ja muiden toimijoiden asiantuntija-avun avulla yhdistyksenne voi olla mukana toteuttamassa konkreettisia toimia, jotka edistävät meren tulevaisuutta.

Yhteyshenkilö

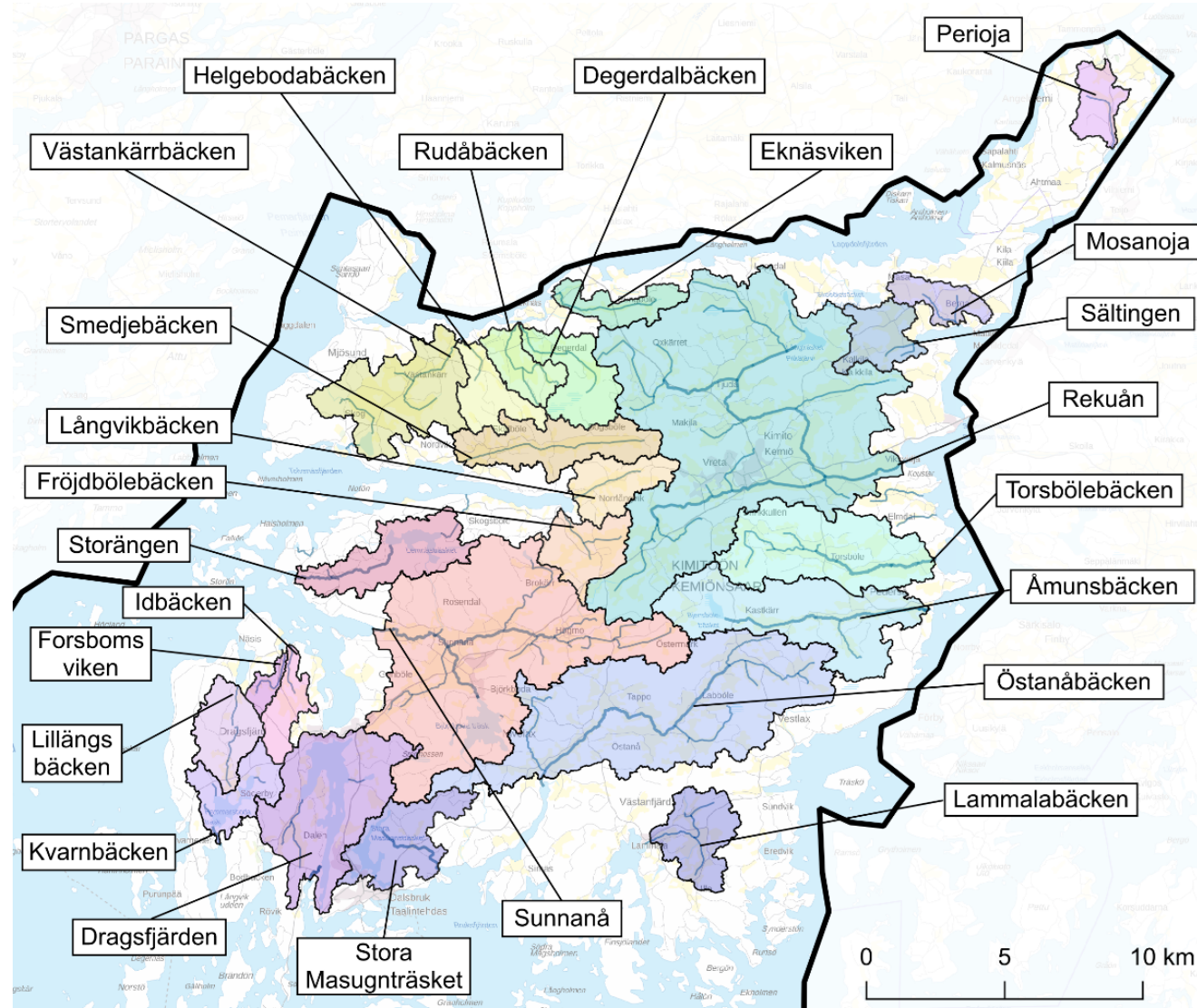
Catrin Ilmoni, ilmastokoordinaattori



De största avrinningsområdena | Isoimmat valuma-alueet

24 större avrinningsområden har identifierats i avrinningsområdets översiktsplan.

Valuma-alueen yleissuunnitelmassa on todettu 24 suurempia valuma-alueita.



- ☐ Kemiön saaren alue
- ☐ Osavaluma-alueen raja


Taustakartta © MML 11/2024
Uomat ja rantaviiva (Ranta10) © SYKE 11/2024





Regionalt genomförande av skärgårdshavsarbetet | Saaristomeri-työn alueellinen toimeenpano

- Miljöåtgärder som finansieras genom jordbruksstöd
- Användning av jordförbättringsmedel
- Återvinning och förflyttning av näringsämnen
- Restaureringsprojekt för vatten
- Företagssamarbete för vattenskydd
- Rådgivning för att förbättra Skärgårdshavets tillstånd
- Maataloustuilla rahoitettavat ympäristötoimet
- Maanparannusaineiden käyttö
- Ravinteiden kierrätys ja siirto
- Vesien kunnostushankkeet
- Vesiensuojelun yritysyhteistyö
- Saaristomeren tilan parantamisen neuvonta





CAP-plan för perioden 2023-2027

Målet för Finlands CAP-plan är en **aktiv matproduktion**, ett **miljö- och klimatsmart jordbruk** samt en **föränderlig och mångsidig landsbygd**.

Centrala mål är att säkerställa skäliga inkomster för jordbrukarna och förbättra jordbrukarnas ställning i livsmedelskedjan med beaktande av klimat- och miljöåtgärderna för att stävja klimatförändringen samt att göra företagsbeståndet på landsbygden mångsidigare och förbättra dataförbindelserna.

Suomen CAP-suunnitelman tavoitteena ovat **aktiivinen ruuantuotanto, ympäristö- ja ilmastoviisas maatalous** sekä **uudistuva ja monipuolinen maaseutu**.

Suunnitelman keskeisinä tavoitteina on varmistaa maanviljelijöille kohtuulliset tulot ja parantaa maanviljelijöiden asemaa elintarvikeketjussa ottaen huomioon ilmasto- ja ympäristötoimet ilmastomuutokset hillitsemiseksi sekä monipuolistaa maaseudun yrityskantaa ja parantaa tietoliikenneyhteyksiä.

Länk | Linkki

[CAP-plan för perioden 2023-2027](#)



Saaristomeri-ohjelma
Skärgårdshavsprogrammet



Kimitoön
Kemiönsaari



Jordbruksstöd | Maatalouden tuet

Åkerstöd

Grundläggande inkomststöd – baserar sig på stödberättigad areal

Stöd för miljösystem

Växttäcke vintertid, mångfaldsväxter...

Miljöersättning

Baserar sig på en femårig miljöförbindelse som innehåller gårdspecifika och skiftesspecifika åtgärder

Miljöavtal

Skötsel av jordbruksnatur och landskap, våtmark, upprätthållande av ursprungssorter

Peltotuet

Perustulotuki – maksetaan tukikelpoisen maatalousmaan perusteella

Ekojärjestelmätuki

Talvivaikainen kasvipeite, monimuotoisuuskasvit...

Ympäristökorvaus

Perustuu viisivuotiseen ympäristösitoumukseen, joka sisältää tilakohtaisia ja lohko-kohtaisia toimenpiteitä

Ympäristösopimukset

Maatalousluonnon ja maiseman hoito, kostekkojen hoito, alkuperäiskasvien ylläpito


Länk | Linkki
[Livsmedelsverket](#)



Saaristomeri-ohjelma
Skärgårdshavsprogrammet



Kimitoön
Kemiönsaari



EU:s landsbygdsfinansiering | EU:n maaseuturahoitus

Finansiering beviljas för utveckling av landsbygdsområden för åtgärder som överensstämmer med planen för utveckling av landsbygden i Egentliga Finland

Under finansieringsperioden 2023-2027 finns **mer stöd än tidigare** för dessa ändamål

Finansiering beviljas av NTM-centralen och Leader-grupper

Länk | Linkki

[Finansiering för miljö- och klimatarbete på landsbygden](#)

Rahoitusta myönnetään Varsinais-Suomessa maaseutualueiden kehittämiseen, Varsinais-Suomen maaseudun kehittämissuunnitelman mukaisesti toimepiteisiin

EU:n rahoituskaudella 2023-2027 on tarjolla **enemmän tukea kuin ennen**

EU:n maaseuturahoitusta myöntävät ELY-keskus ja Leader-ryhmät





Stödformer | Tukimuotoja

Allmännyttiga miljö- och klimatinvesteringar

Samarbetsprojekt

Investeringsstöd för jordbruk

Företagsstöd

- Främjande av miljöns tillstånd och ett hållbart produktionsätt
- Energiinvesteringar på gårdar

Yleishyödylliset ympäristö- ja ilmastoinvestoinnit

Yhteistyöhankkeet

Maatilojen investointituet

Yritystuet

- Ympäristön tilan ja kestävä tuotantotavan edistäminen
- Maatilan energiainvestointi

Länk | Linkki

[Finansiering för miljö- och klimatarbete på landsbygden](#)



Landsbygdsutvecklingsplan 2023-2024 | Maaseudun kehittämissuunnitelma 2023-2027

Fem tyngdpunkter

- Primärproduktion
- Livsmedelskedjan / livsmedelsförädling
- Landsbygds- och skärgårdsturism
- Mångsidigt företagande på landsbygden
- Bo och leva gott på landsbygden

Tre genomgående teman

- Kompetens
- Digitalisering
- Åtgärder för klimat och miljö

Länk | Linkki

[Landsbygdsutvecklingsplan](#)

Viisi painopistettä

- Alkutuotanto
- Ruokaketju ja elintarvikkeiden jatkojalostus
- Maaseutu- ja saaristomatkailu
- Maaseudun monipuolinen yrittäjyys
- Asuminen ja hyvä elämä maaseudulla

Kolme läpileikkaavaa teemaa

- Osaaminen
- Digitalisaatio
- Ympäristö- ja ilmastotoimet



Är du ens på landsbygden?



Oletko edes maaseudulla?



Saaristomeri-ohjelma
Skärgårdshavsprogrammet



Jordförbättringsmedel | Maanparannusaineet

Strukturkalk

Ökar skörden och minskar näringsavrinningen –
inget stöd beviljas för spridning

Gips

Kustområden som lämpar sig för gipsbehandling –
eventuell fortsättning av GIPS-projektet till 2030
(avgiftsfri och skattefri gipsbehandling)

Jordförbättringsfiber

Näringsfiber uppfyller kraven i miljöersättningen för
stöd för återvinning av näringsämnen och organiska
ämnen vid skiftesspecifika åtgärder

Länk | Linkki

[Gips, fiber och strukturkalk – guide för jordbrukare](#)

Pressmeddelande 14.11.2024:
miljöministeriet har börjat utreda
möjligheterna att stödja och öka
användningen av strukturkalk
och jordförbättringsfiber.

Rakennekalkki

Lisää satoa ja vähentää ravinteiden valumista –
tukia ei ole saatavilla

Kipsit

Rannikkoalueet, jotka soveltuvat kipsikäsittelyyn –
mahdollinen KIPSI-hankkeen jatkaminen vuoteen
2030 (ilmainen ja veroton kipsikäsittely)

Maanparannuskuitu

Ravinnekuidut täyttävät ympäristökorvauksessa
ravinteiden ja orgaanisten aineiden kierrättämisen
tuen vaatimukset lohkokohteisissa toimenpiteissä.





Länk | Linkki

[Gips, fiber och strukturkalk – guide för jordbrukare](#)

	Jordförbättringsfiber	Strukturkalk	Gips
JORDART	Mineraljordar	Lerjordar	Lerjordar
JORDENS pH	Påverkar inte eller höjer en aning om det gäller kalkstabiliserad fiber	Höjer	Kan tillfälligt sänka lite, men det har ingen betydelse vid odling
ELECTRICAL CONDUCTIVITY	Påverkar inte	Höjer	Höjer tydligt
GÖDSEFFEKT	<ul style="list-style-type: none">• Inte med nollfiber• Med näringsfiber N, P, K, S, Ca och Mn• Näringsfiberns P och upplösliga N ska räknas in i gödselmängden	Ca och Mg (produktspecifikt)	<ul style="list-style-type: none">• Ca, S och P• Inte på fält där Mg – eller K-nivån är dålig eller ganska dålig
REKOMMENDERAD SPRIDNINGSMÄNGD	20-40 ton/ha	1 ton/ha aktiv kalk, dvs. totalmassa 2,5-7 ton/ha	2-5 ton/ha, i vattenskyddsprojekt 4 ton/ha
ELIGIBILITY FOR ORGANIC FARMING	Ja	Nej	Nej, naturgips tillåtet



Återvinning och förflyttning av näringsämnen | Ravinteiden kierrätys ja siirto

Jord- och skogsbruksministeriets försöksprogrammet för återvinning av näringsämnen (RKKO)

Stöder forsknings- och utvecklingsprojekt och investeringar inom cirkulär ekonomi för näringsämnen

Miljöministeriets program för återvinning av näringsämnen (RAKI)

Finansierar projekt där man tar tillvara näringsämnen från samhället, livsmedelsproduktionen och biomassa från jordbruket och använder dem i återvunnen form

Maa- ja metsätalousministeriön ravinteiden kierrätyksen kokeiluohjelma (RKKO)

Tukee tutkimus- ja kehitysprojekteja sekä investointeja ravinteiden kiertotaloudessa

Ympäristöministeriön ravinteiden kierrätysohjelma (RAKI)

Rahoittaa projekteja, joissa hyödynnetään ravinteita yhteiskunnasta, elintarviketuotannosta ja maatalouden biomassasta, ja käytetään niitä kierrätetyssä muodossa



Restaureringsprojekt för vatten | Vesien kunnostushankkeet

Förbättring av vattendragens och havets tillstånd – AHTI-programmet

Skärgårdshavsprogrammet

Livsmiljöprogrammet HELMI

Skydd och restaurering av myrar, restaurering av fågelvatten och våtmarken, restaurering av småvatten och strandmiljöer

Vattens status och restaurering på vatten.fi

- **Vesistöjen ja meren tilan parantaminen – AHTI-ohjelma**
Saaristomeren ohjelma
- **Elinympäristöohjelma HELMI**
- Soiden suojele ja ennallistaminen, lintuvesien ja kosteikkojen kunnostus, pienten vesistöjen ja rantaympäristöjen ennallistaminen
- **Vesistöjen tila ja kunnostus** vesi.fi

Länk | Linkki

[Restaureringsguide för kustens småvatten, utgiven 2024](#)

[Kemiönsaaren virtavesien kartoitukset](#)



Saaristomeren ohjelma
Skärgårdshavsprogrammet



Kimitoön
Kemiönsaari



Företagssamarbete för vattenskydd | Vesiensuojelun yritysyhteistyö

Nestlé Finland utbildar tillsammans med BSAG odlare av råvaror för Piltti- och Puljonki-produkterna i regenerativt jordbruk.

Suomen Nestlé kouluttaa yhdessä BSAG:n kanssa Piltti- ja Puljonki-tuotteidensa raaka-aineiden viljelijöitä uudistavaan viljelyyn.

Länk | Linkki

[Baltic Sea Action Group \(BSAG\)](#)



Saaristomeri-ohjelma
Skärgårdshavsprogrammet





Rådgivning | Neuvonta

Varje finländsk gårdsbruksenhet kan få rådgivning för **10 000 euro** under programperioden 2023-2027

EU:s landsbygdsfond ersätter 75€/timme för rådgivningsbesöket

Välj en lämplig rådgivare för din gård i [rådgivarregistret](#)

BSAG – Carbon action

Jokainen suomalainen maatila voi saada neuvontaa **10 000 eurolla** ohjelmakaudella 2023–2027

EU:n maaseuturahasto korvaa 75 €/tunti neuvontakäynnistä

Valitse tilallesi sopiva neuvonantaja [neuvonantajarekisteristä](#)

BSAG – Carbon Action

Länk | Linkki

[Jordbruksrådgivning](#)



Saaristomeri-ohjelma
Skärgårdshavsprogrammet



Kimitoön
Kemijoki

Maatalouden toimenpiteiden vaikutukset



VAIKUTUKSET

TOIMENPIDE	Maaperän kasvukunto	Moni-muotoisuus	Veden pidättäminen	Vesistö-kuormitus	Hiilitase (ilmastonmuutoksen hillintä)	Ilmastonmuutokseen sopeutuminen
Kaksitasouoma	*	+++	+	++	+	+++
Kosteikko	*	+++	+	+	+	+
Kosteikkoviljely	*	+	+	+	++	+
Säätösalaajitus	+	○	+++	+	+	+
Suojakaistat ja suojavyöhykkeet	○	+++	+++	++	+	+
Rakennekalkki	*	○	+	++	○ / -	+
Eloperäiset maanparannusaineet	+++	○	+	+	+	+
Kevennetty muokkaus ja suorakylvö	*	+	+	+	+	+
Täsmälannoitus	+++	○	+	+	+	○
Alus- ja kerääjäkasvit	+++	+	+	+	+	+
Talviaikainen kasvipeitteisyys	+	+++	+++	+ / -	+	+++
Monipuolinen viljelykierto	+++	+	+	+	+	+++
Tilusjärjestelyt	○	+	+	+	+	+

+++ MERKITTÄVÄ MYÖNTEINEN
++ MYÖNTEINEN
* KOHDE-RIIPPUVAINEN
- KIELTEINEN
- - MERKITTÄVÄ KIELTEINEN
○ EI VAIKUTUSTA



Metsätalouden toimenpiteiden vaikutukset

TOIMENPIDE	VAIKUTUKSET						
	Maaperän kasvukunto	Kasvuolosuhteet	Monimuotoisuus	Veden pidättäminen	Vesistökuormitus	Hiihtase (ilmanmuutoksen hillintä)	Ilmastonmuutokseen sopeutuminen
Vesien hallinnan hyvät käytännöt	+	++	++	+	+	+	+
Jatkuva kasvatus	+	+	++	+	++	++	*
Pidennetty kiertoaika	Tutkitaan parhaillaan	○	++	+	+	++	-
Metsätuhojen ennaltaehkäisy	+	+	+	○	+	+	+
Oikein ajoitettu metsänhoito	+	+	+	+	○	++	++

++ MERKITTÄVÄ MYÖNTEINEN + MYÖNTEINEN * KOHDE-RIIPPUVAINEN - KIELTEINEN -- MERKITTÄVÄ KIELTEINEN ○ EI VAIKUTUSTA



Mot en god status i Östersjön Kohti Itämeren hyvää tilaa

Goda tips för gemene man | Hyviä vinkkejä tavalliselle ihmiselle



Minska näringsbelastningen – vad kan jag göra? | Ravinnekuormituksen vähentäminen – mitä minä voin tehdä?

Ät mer grönsaker och Östersjöfisk. Undvik matsvinn!

Lämna alltid septitankens innehåll i mottagningsanordningarna när du rör dig med båt.

Se till att näringsämnen inte kommer ut i havet från exempelvis trädgårdsland, utedasset eller bastu- och diskvattnet.

Samla in alg- och växtbiomassa som drivit in till stranden och lägg dem i komposten.

Syö enemmän kasviksia ja Itämerikala. Vältä ruokahävikkiä!

Jätä aina septitankin sisältö vastaanottolaitteistoihin.

Huolehdi ettei ravinteita pääse mereen esim. Kasvimaalta, käymälästä tai sauna- ja tiskivesien mukana.

Kerää rantaveteen kasaantunutta levä- ja vesikasvibiomassa ja kompostoida sitä

Länk | Linkki

[Mot en god status i Östersjön](#)





Bevarandet av den biologiska mångfalden | Luonnon monimuotoisuuden suojeleminen

Respektera begränsningarna av rörelsefriheten i skyddsområden och andra regler

När du fiskar ska du beakta fiskebegränsningarna och rekommendationerna

Om du äger vattenområden eller är ett del av ett delägarlag och är intresserad av att inrätta ett skyddsområde kan du kontakta NTM-centralen

Om tillståndet i det egna fiskelagets eller delägarlagets vattenområde oroar, kan möjligheterna till att restaurera området utredas hos NTM-centralen

Kunnioita suojelualueiden liikkumisrajoituksia ja muita sääntöjä

Kun kalastat, ota huomioon kaastusrajoitukset ja –suositukset

Jos omistat vesialueita tai olet osa osakaskuntaa, ja suojelualueen perustaminen kiinnostaa, ole yhteydessä ELY-keskukseen

Jos oman kalastuskunnan tai osakaskunnan vesialueen tila huolestuttaa, voi alueen kunnostusmahdollisuuksia selvittää ELY-keskukselta





Nedskräpning av havet | Meren roskaantuminen

Minska användningen av plast – använd färre engångskärl när du gör utflykter till havsstranden

Se till att skräp hamnar i lämpliga avfallskärl

Släng aldrig skräp i vattnet

Om du fiskar eller jagar ska du se till att fiskeredskap eller hylsor inte blir kvar i naturen

Mikroskräp transporteras till haven och insjöar bl.a från planer med gummigranulat och från vägtrafiken. Se till att du själv inte sprider mikroskräp.

Vähennä muovin kulutusta – käytä vähemmän kertakäyttöastioita retkeillessäsi merenrannalla

Pidä huolta että roskasi päätyvät asianmukaisiin jätteastioihin

Älä koskaan heitä roskaa veteen

Jos kalastat tai metsästät, huolehdi, että kalastusvälineitä tai hylsyjä ei jää luontoon

Mikroroska kulkeutuu meriin ja sisävesiin mm kumiruohekentiltä ja tieliikenteestä. Pidä huolta, ettet itse levitä mikroroskaa.



Miljökonsekvenser av sjöfart och båtliv | Merenkulun ja veneilyn ympäristövaikutusten vähentäminen

- Ta hänsyn till den omgivande naturen när du rör dig med båt på havet. Orsaka inte i onödan störningar såsom buller eller skador på botten med ankare eller propeller.
- Följ de angivna hastighetsbegränsningarna. Båten hastighet påverkar stränderosionen och mängden buller.
- Undvik att använda giftfärger. Använd giftfria alternativ och tvätta båtens botten för att förhindra att havstulpaner och andra organismer fäster sig.
- Säkerställ att tvättvatten från rengöringen av botens skrov inte hamnar tillbaka i havet obehandlat om du använder rengöringsmedel.
- Ota ympäröivä luonto huomioon liikkuessasi veneellä merellä. Älä turhaan auheita häiriötä kuten melua, tai vahingoita pohjaa ankkurilla tai potkurilla.
- Noudata annettu nopeusrajoituksia. Veneen nopeus vaikuttaa rantaerosion ja melun määrään.
- Vältä myrkkumaalien käyttöä. Käytä myrkyttömiä vaihtoehtoja ja pese veneen pohja merorokon ja muun elistön kiinnittymisen estämiseksi.
- Varmista että veneen rungon puhdistuksen pesuvesi ei päädy käsittelemättömänä takaisin mereen jos käytät puhdistusainetta.



Havsbyggnad och muddring | Merenrakentaminen ja ruoppaukset

- Undvik onödig muddring.
- Anmäl alltid muddringarna till NTM-centralen och ta reda på vilka begränsningar och skyldigheter som gäller.
- Om du bygger i närheten av stranden kan du i planeringen och byggskedet beakta konsekvenserna för strand- och havsnaturen. Ta inte bort all växtlighet i onödan.
- Väلتä turhaa ruoppausta.
- Ilmoita aina ruoppauksista ELY-keskukselle ja selvitä siihen liittyvät rajoitukset ja velvollisuudet.
- Jos rakkennat rannan läheisyydessä, ota suunnittelussa ja rakennusvaiheessa huomioon vaikutukset ranta- ja meriluontoon. Älä turhaan poista kaikkea kasvillisuutta.

