

Kemiönsaaren kunta
Metsäsuunnitelma
2025–2034

Sisällysluettelo

Johdanto	3
Kiinteistöjen pinta-alat	11
Kunnossapitoluokat.....	14
Kasvupaikat kangasmailla ja soilla	15
Kehitysluokat	16
Ikäluokat metsä- ja kitumailla.....	17
Puustotietojen yhteenveto vuonna 2024	18
Pinta-ala kehitysluokittain.....	21
Luontotiedot.....	22
Hakkuumäärä hakkuutavoittain vuosina 2024–3034.....	38
Tulot hakkuutavoittain vuosina 2024–3034.....	39
Yhteenveto hakkuista.....	40
Hakkuut kuvioittain.....	42
Yhteenveto metsänhoitotöistä	49
Metsänhoitotyöt kuvioittain	51
Kuvioluettelo.....	54
KARTAT	194
Kuviokartat.....	194
Ilmakuvakartat.....	227
Hakkuut	260
Metsänhoitotyöt.....	276
Maanmuokkaukset	289
Hakkuurajoitukset	292
Kunnossapitoluokat.....	297
Luontokohteet.....	333

Kemiönsaaren kunnan metsäsuunnitelma vuosille 2025–2034

Tämä metsäsuunnitelma on laadittu Kemiönsaaren kunnan omistuksessa oleville metsille kymmenvuotiskaudelle 2025–2034. Suunnitelman on laatinut Metsäavain Oy. Pääsuunnittelijoina toimii Metsäavain Oy:n Petteri Mönkkönen. Maastotöistä ja kuviokohtaisesta suunnittelusta vastasi Metsäavain Oy:n metsätalousinsinööri Pirita Majamäki ja metsänhoitaja Eerik Vento. Maastotyöt tehtiin syyskuussa 2024 ja valmis suunnitelma koostettiin lokakuussa 2024.

Suunnitelmaa laadittaessa käytiin vuoropuhelua tavoitteista ja sopivista toimenpiteistä Kemiönsaaren kunnan teknisen johtajan Oscar Lindbladin kanssa. Pääasiallinen metsänkäsittelytapa on jatkuva kasvatus. Uudistushakkuita puolestaan tehdään mahdollisimman vähän. Suunnitelmaa laadittaessa on otettu huomioon Kemiönsaaren kunnan tavoite suojella vähintään 30 % metsäpinta-alastaan.

Maastotyöt kattoivat kuviokohtaista arviointia puustosta, metsä- ja kasvupaikkatyypistä, korjuukelpoisuudesta sekä sopivista hoitotyö- ja hakkuuehdotuksista. Toimenpide-ehdotuksissa on painotettu maaston erityispiirteiden huomioimista esimerkiksi muinaisjäännösten sekä metsien luonto-, maisema- ja virkistysarvojen osalta. Maastotyössä kerättiin havaintoja metsälain määrittelemistä erityisen tärkeistä elinympäristöistä, luonnonsuojelulain mukaisista suojeltavista luontotyypeistä sekä muista arvokkaista elinympäristöistä. Maastotöiden jälkeen puuston kasvuun liittyvät laskennat tehtiin Foresta-metsätietojärjestelmällä. Toimenpiteiden toteutusajankohdat on määritetty siten, että metsät säilyisivät monimuotoisina, terveinä, viihtyisinä ja turvallisina.

Metsäsuunnitelma on luonteeltaan suosituspohjainen ohjenuora metsien käsittelyyn. Suunnitelmassa olevia toimenpiteitä voi tarvittaessa muokata suunnitellun 10-vuotiskauden aikana. Perusteena toimenpiteiden muuttamiselle voivat olla esimerkiksi rakentamistarpeet ja puun markkinahinta tai äkilliset ja yllättävät metsätuhot, joita voi aiheutua muun muassa tuulesta, hyönteisistä tai lahosta. Suunnitelma on laadittu PEFC-metsäsertifioinnin kriteerien mukaan.

Suunnitelma on laadittu käyttäen Sitowise Oy:n Foresta-sovellusta, joka on metsäsuunnitteluun ja metsävarojen hallintaan kehitetty järjestelmä. Sovelluksella voi muun muassa tulostaa teemakarttoja ja raportteja eri tarpeisiin, muodostaa leimausselosteita suunnitelluista hakkuukohteista ja lähettää metsänkäyttöilmoitukset

sähköisesti. Foresta on yhteensopiva keskeisimpien metsäalantoimijoiden järjestelmien kanssa.

Suunnitelman hyödyntämisessä on ensiarvoisen tärkeää toimenpiteiden ja puustotunnusten päivittäminen sitä mukaa, kun toimenpiteitä tehdään, sekä vuosittainen kasvunlaskenta. Jos toimenpidekuvion raja on eri kuin tässä suunnitelmassa esitetty raja, tulee kuvio rajata uudelleen. Täsmällisesti tehtyjen päivitysten myötä metsävaratieto pysyy ajan tasalla, eikä kalliille kaikkien kuvioiden maastoinventoinnille ole tarvetta suunnitelmakauden 2025–2034 jälkeen. Suunnitelman pohjalta on mahdollista toteuttaa tarkempi hiililaskenta, joka sisältää puuston ja maaperän hiilen nykyisen määrän sekä hiilivaraston kehitysennusteen metsäkuvioittain.

Puuston sekä maaperän rakenne ja ominaisuudet pääpiirteittäin

Kemiönsaaren kunnalla on metsätalousmaata yhteensä 532 hehtaaria, joista 69,6 ha on kitumaata ja 36,6 ha joutomaata. Yhteensä jouto- ja kitumaat kattavat 20 % kunnan metsäpinta-alasta, mikä on kohtalaisen suuri osuus verrattuna Varsinais-Suomen 1–3 % keskiarvoon. Siitä huolimatta, että Kemiönsaaren maaperä ja kasvupaikat ovat pääsääntöisesti ravinteikkaita ja metsätalouden näkökulmasta tuottavia, Kemiönsaaren maantieteelliset erityispiirteet, kuten rannikon läheisyys ja saariston runsaus selittävät jouto- ja kitumaisen suuren osuuden. Jouto- ja kitumaat eivät ole metsätaloudellisesti tuottavia, mutta niiden alueilla voi esiintyä monimuotoisia elinympäristöjä ja harvinaisia lajeja. Metsätalousmaista 77 % on kangasmaata ja suoksi luokiteltavaa metsämaata 3 %.

Selkeästi suurin osa Kemiönsaaren metsistä on uudistuskypsäksi luokiteltavaa metsikköä kattaen kokonaisuudessaan 253 ha, joka on 59,6 % kunnan metsämaan pinta-alasta. Keski-ikänsä Kemiönsaaren uudistuskypsät metsiköt ovat 85-vuotiaita. Kaikkien kunnan metsien keski-ikä on puolestaan 74 vuotta.

Yleisesti ottaen maastotöissä havaittiin Kemiönsaaren metsien puuston olevan hyväkuntoista, vaikkakin osassa nuorista metsistä ja taimikoista esiintyi joitakin hoitorästejä. Metsämaiseman yleisilme on puustoinen johtuen puuston korkeahkosta keski-ikästä ja hakkuukypsäksi luokitellut metsikön suuresta osuudesta.

Metsien hoitotöistä suurin osa on ennakkoraivausta, taimikonharvennusta. Lisäksi on suunniteltu jonkin verran mekaanista heinätorjuntaa, uudistusalan raivausta, nuoren metsän kunnostusta, maanmuokkaustoimenpiteistä ja rauduskoivun istutusta. Luontaista

taimiainesta pyritään hyödyntämään etenkin jatkuvan kasvatuksen metsiköissä, ja lisäksi liian harvoille paikoille istutetaan kasvupaikalle sopivia taimia tukemaan luontaista uudistumista.

Kemiönsaaren kunnan metsien hakkuutulot kaudella 2025–2034 tulevat suunnitelman mukaan olemaan noin 268 753 euroa, painottuen vuosille 2025–2029, jolloin hakkuutuloarvio on 173 736 euroa. Vuosina 2030–2034 hakkuutulot ovat arvion mukaan 95 017 euroa. Metsänhoitotöiden kustannukset ovat koko kymmenvuotiskauden aikana suunnilleen 22 653 euroa jakautuen 14 535 euroon vuosina 2025–2029 ja 8118 euroon vuosina 2030–2034. Euromääräiset arviot perustuvat metsäsuunnitteluohjelman käyttämiin keskimääräisiin puun pystykauppahintoihin ja tyyppillisiin metsänhoitotöiden kustannuksiin. Riippuen toteuttajasta metsänhoidon kustannus voi olla suurempikin.

Suunnitellut hakkuu-, harvennus ja metsänhoitotoimenpiteet

Pääperiaatteet, joiden pohjalta tämä metsäsuunnitelma on laadittu ovat ekologinen, sosiaalinen ja taloudellinen kestävyys. Kunnan metsämailla on suunnitelman kymmenvuotiskauden ajalle suunniteltu harvennuksia 27,1 hehtaarille, siemenpuuhakkuita 7 hehtaarille, pienaukkohakkuita 8,8 hehtaarille, ylispuiden poistoja 2,4 hehtaarille ja poimintahakkuita 10,3 hehtaarille. Hakkuiden ajankohdat on määritelty kuvioittain metsien kasvun ja terveydentilan mukaan huomioiden samalla naapurikuvioiden toimenpiteiden ajankohdat. Näin tavoitellaan järkeviä korjuukokonaisuuksia, joilla pyritään sekä taloudellisempaan puunkorjuuseen että maastoon, puustoon, tiestöön ja asukkaille aiheutuvien haittojen minimoimiseen. Kun ajatellaan suunnitelmaan merkittyjä hakkuiden toteuttamisvuosia, voidaan todeta seuraavaa: harvennuksia ei yleensä kannata lykätä, mutta päätehakuissa, joissa ei ole tuhouhkaa, ja kiireettömissä poimintahakuissa voi hakkuun ajankohtaa tarpeen mukaan siirtää eteenpäin, jos vaikkapa halutaan säästää hakkuutuloja myöhempään ajankohtaan tai jos puun hinta sattuu olemaan kyseisenä vuonna huono. Puukauppoja suunnitellessa on huomioitava suunnitelmassa esitetyt järkevät korjuukokonaisuudet.

Talousmetsissä tavoitteena on kannattava puuntuotanto, joskin niissäkin tärkeänä periaatteena on luonnon monimuotoisuuden ylläpito. Usein talousmetsätkin ovat osa samaa ekologista metsäaluetta kuin niiden vieressä olevat virkistymetsät. Lisäksi on huomioitava hiilivaraston ja hiilinielun säilyminen hyvin hoidetussa metsässä.

Kemiönsaaren talousmetsissä on tarkoitus alkaa suurimmilta osin soveltamaan jatkuvan kasvatuksen metsänhoitomallia, jossa metsät pyritään pitämään puustoisina läpi koko elinkaaren. Jatkuvan kasvatuksen mallissa tähdätään eri-ikäisrakenteiseen metsään, joka tarjoaa hakkuutuloista saatavan taloudellisen hyödyn lisäksi perinteistä jaksollista metsänkasvatusmallia monimuotoisemman elinympäristön metsälajeille. Puuston ikärakenne pyritään pitämään monipuolisena, mikä tarkoittaa käytännössä sitä, että metsässä on jatkuvasti kaiken ikäisiä puita.

Huonokuntoiset ja iäkkäät havupuumetsät nostavat hyönteis- ja myrskytuhoriskejä ja voivat hoitamattomana johtaa tuhon takia avohakkuuseen. Avohakkuuta on suunnitelmassa kuitenkin vältetty aina, kun se on mahdollista sekä järkevää, ja toimenpiteissä on pyritty jatkuvaan kasvatukseen. Hakkuut on tarkoitus toteuttaa pääsääntöisesti poiminta-, pienaukko- ja harvennushakkuina. Harvennuksissa osa puustosta poistetaan ja annetaan näin elinvoimaisille puuyksilöille paremmat mahdollisuudet kasvaa ja järeytyä. Poimintahakkuissa poistetaan vanhoja ja isoja puuyksilöitä ja myös pienempiä huonokuntoisia puita. Näin nuoremmalle, terveelle puustolle syntyy lisää elintilaa ja luontaisen taimettumisen edellytykset paranevat.

Tasaikäiskasvatuksen toimenpiteitä ehdotettiin pelkästään kuvioilla, joilla jatkuva kasvatus olisi hyvin haasteellista esimerkiksi metsätuhoriskien ja heikon luontaisen taimettumisen takia. Tasaikäiseen metsikkötalouteen kuuluvat keinollinen uudistaminen, taimikonhoito, harvennushakkuut ja uudistushakkuut. Uudistushakkuu toteutetaan tyyppillisesti avohakkuuna, jonka jälkeen maanpinta muokataan istutettaville taimille tai siementen kylvölle sopivaksi kasvualustaksi. Taimikkoa hoidetaan tavallisimmin kaksi kertaa ja puuston kasvatukseen tähtääviä harvennuksia toteutetaan yhdestä kolmeen metsikön kiertoajan kuluessa. Kiertoaika, eli aika, jolloin puu varttuu istutetusta taimesta tai kylvetystä siemenestä päätehakkuukypsäksi, on kasvupaikasta ja puulajista riippuen 50–120 vuotta.

Kemiönsaaren kunnan omistaman metsätalousmaan puuston keskimääräinen tilavuus on tällä hetkellä 173 m³/ha, ja puuston keskimääräinen kasvu on 4,66 m³/ha. Vuosittaisen keskikasvun odotetaan hidastuvan, sillä uudistushakkuiden vähäisen määrän myötä myös nuoren kasvavan puuston määrä vähenee entisestään. Vanhojen metsien osuus puolestaan kasvaa suojelualueiden lisääntymisen myötä.

Kokonaispuuston määrä kasvaa suunnitelmakaudella noin 12 000 m³, koska hakkuut ovat alle puolet ajanjakson arvioidusta kasvusta. Näin ollen metsiin ja maaperään sitoutuneen

hiilen määrä kasvaa huomattavasti suunnitelmakauden aikana. Hidastuvan kasvun myötä myös vuosittain puustoon sitoutuvan hiilen määrä tulee vähenemään. Toisaalta vanhakin metsä edelleen sitoo hiiltä paitsi puustoon, niin myös maaperään. Näin ollen Kemiönsaaren kunnan metsät toimivat hiilinieluinä pitkälle tulevaisuuteen, mikäli metsiä hakataan myös jatkossa maltillisesti. Tulee myös huomioida, että tukkivaltaisia leimikoita hakattaessa puustoon sitoutunut hiili pysyy pitkään varastoituneena siitä jalostettavassa tuotteessa, esimerkiksi sahatavarassa tai hirsirakenteissa. Ja edelleen tilalle istutettu nuori ja nopeasti kasvava metsä kykenee sitomaan puustoon hiiltä vanhaa metsää tehokkaammin. Toisaalta tulee huomioida, että hakkuiden yhteydessä osa maaperään sitoutuneesta hiilestä pääsee vapautumaan ilmakehään. Hiilisiidontaan liittyvissä kysymyksissä keskeisimmät tekijät ovat aikahorisontti ja tarkastelun laajuus, kuten lopputuotteiden huomioiminen.

Metsien käsittelyssä luonto- ja virkistysarvot keskiössä

Suojelualueille asetettu 30 %:n tavoite saavutettiin. Kokonaisuudessaan suojeluun on ehdotettu 160,6 ha metsää. Suojeluun ehdotettujen metsien keski-ikä on 86 vuotta ja keskitilavuus 218 m³/ha, mikä viittaa suojelualueiden painottuvan vanhojen metsien alueille. Lisäksi suojeluun päätyi saaria sekä asuinalueiden läheisyyteen sijoittuvia kalliometsiköitä. Lähimetsiksi on kaavailtu 123,5 ha (23 %) ja virkistysmetsiksi 59 ha (11 %) metsäpinta-alasta. Suojelu- ja virkistyskäytön painotuksen vuoksi talousmetsiksi on suunniteltu ainoastaan 164,4 ha, joka kattaa 31 % osuuden kokonaismetsäpinta-alasta.

On suositeltavaa lisätä metsiköiden luontoarvoja sekä taajama- ja virkistysmetsissä että myös talousmetsissä esimerkiksi seuraavilla tavoilla:

- Lisäämällä lahoppuuta, kuten tekopötkelöitä lisäämällä ja kuolleen puun jättämisellä metsään.
- Lisäämällä riistatiheiköitä, joita tulee jättää myös virkistysmetsien pienpuuston poistoissa.
- Toimenpiteiden rajaaminen metsälakikohteiden ja muiden suojelukohteiden ympärille siten, että ei pelkästään täytetä lain minimivaatimusta vaan tuetaan luontoarvoja, esimerkiksi jättämällä lakikohteen ympärille suojametsää.

- Suosittelemalla jättämään säästöpuita sertifiointirajaa enemmän.
Toimenpidekuviolle suositella yhtä tai kahta suurempaa säästöpuuryhmää sen sijaan, että jätettäisiin useita pieniä säästöpuuryhmiä tai yksittäisiä säästöpuita.
- Tarvittaessa tuetaan lehtolajeja puiden poistolla ja luonnonhoidolla.

Sekä talous- että taajamametsissä on otettu huomioon metsälain ja luonnonsuojelulain suojelemat kohteet ja ne on rajattu toimenpiteiden ulkopuolelle. Myös muut luonnoltaan arvokkaat elinympäristöt ja museoviraston suojelemat kohteet rajoittavat mahdollista toimintaa tietyillä kuvioilla.

Inventoiduista metsistä löytyi runsaasti ympäröivästä metsäluonnosta erottuvia, luontoarvoiltaan merkittäviä kohteita, jotka joko lakisääteisesti tulee jättää toimenpiteiden ulkopuolelle tai suositellaan jätettäväksi toimenpiteiden ulkopuolelle monimuotoisuuden vahvistamiseksi. Palstoilla on esimerkiksi jyrkänteitä, puroja, nevoja, noroja, vanhoja havu- ja sekametsiä.

Espoossa 13.12.2024

Eerik Vento, Pirita Majamäki ja Petteri Mönkkönen

Metsäavain Oy

Metsäsuunnitelma vuosille 2024-2034

Omistaja Kemiönsaari
Osoite
Puhelin
Sähköposti

Metsäsuunnitelman pinta-alat:

Metsämaa	424,9 ha
Kitumaa	69,6 ha
Joutomaa	36,6 ha
Muu metsätalousmaa	0,9 ha
Metsätalouden maa yhteensä:	532,0 ha
Vähennyspinta-ala yhteensä	0,0 ha

Metsäsuunnitelman laatija: Elmeri Jurvanen
Metsäavain Oy

+358400734903
elmeri.jurvanen@metsaavain.fi

Tämä suunnitelma kattaa seuraavat kiinteistöt:

APELHOLMEN
BACKA
BJÖRKHOLMEN
Dahlsskogen
FAGERNÄS
Grophage-skogen
HERTSBÖLE AVSTJÄLPNINGSPLATS
HÖGHOLMEN
KÄRINGHOLMEN
Koivula
Kulla
Minken
MÖRKHAGA
NORRSKOG

Nybacka

Östra Långön

Skräddars

Slätan

SMED-ÅLDR-HEM

SMEDSKULLA SANDTÄKT

STRANDLÄNGAN

Träsk-Kila

Vårdbacka

Västra Långön

VESTERBACKA

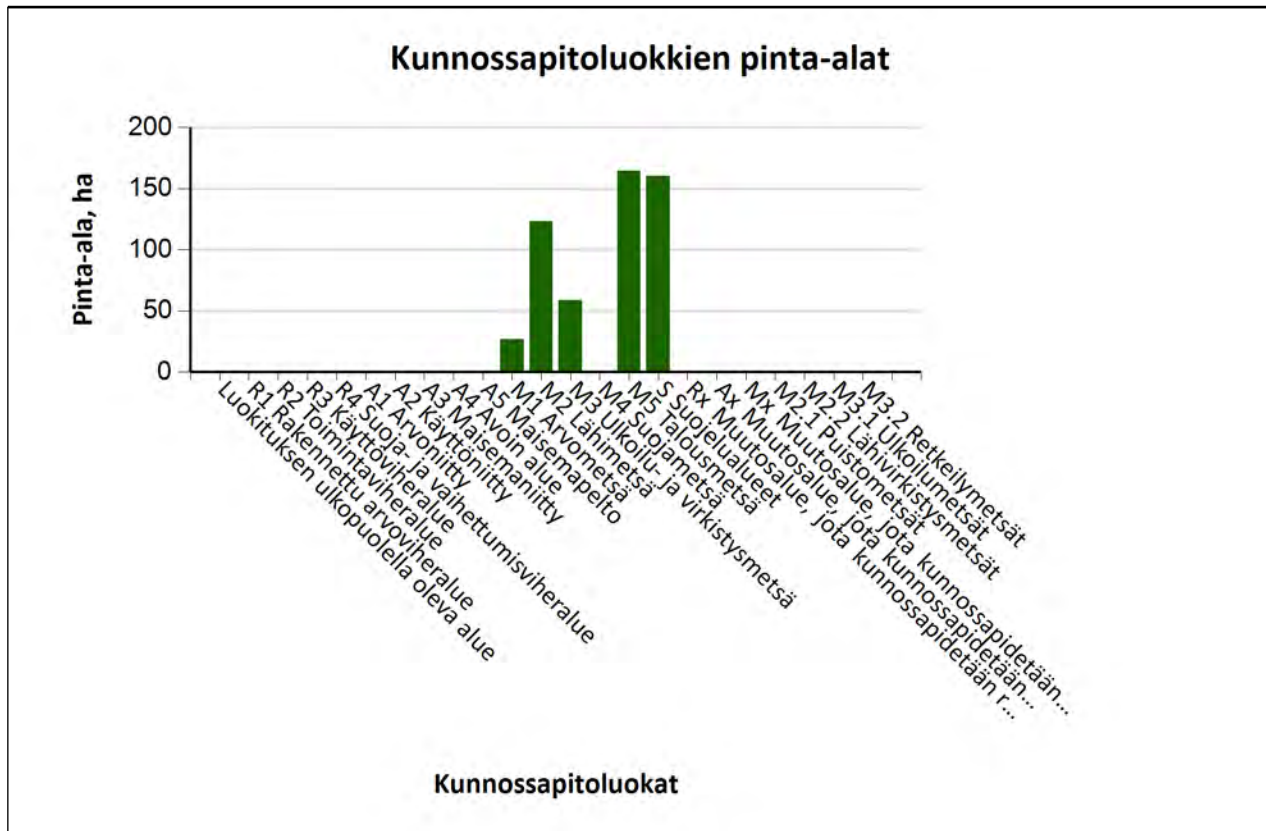
Kiinteistöjen pinta-alat

Kiinteistön nimi ja -tunnus Metsäsertifiointi	Pinta- ala, ha	Palsta	Metsämaa	Kitumaa	Joutomaa	Muu metsä- talous- maa	Tontti	Maatalous- maa	Muu maa	Vesistö	Yhteensä, ha
APELHOLMEN 322-492-1-483, PEFC	26,4	1	20,3	3,1	0,1						23,5
BACKA 322-409-5-29, PEFC	2,2	1	1,3			0,9					2,2
BJÖRKHOLMEN 322-492-1-426, PEFC	15,6	2	14,0								14,0
Dahlsskogen 322-492-1-556, PEFC	71,5	2	0,8	0,5							1,3
		6	1,2								1,2
		7	2,0	0,2							2,2
		8		0,7							0,7
		11	5,7	0,8							6,5
		12	5,0	4,8							9,8
		13	13,0	4,4					0,6		18,0
		14	0,8		1,6						2,3
		15	3,3	1,2							4,5
		22	3,5	0,4							3,9
		23	2,2	0,3							2,5
FAGERNÄS 322-530-2-6, PEFC	2,0	1	2,0								2,0
Grophage-skogen 322-494-1- 281, PEFC	22,2	1	6,2	3,7							9,8
		2	5,2	1,8	0,3						7,2
		3	1,4	0,8							2,2
HERTSBÖLE AVSTJÄLPNINGSPLOTS 322-494- 1-128, PEFC	4,1	1	1,5		1,1						2,5

Kiinteistön nimi ja -tunnus Metsäsertifiointi	Pinta- ala, ha	Palsta	Metsämaa	Kitumaa	Joutomaa	Muu metsä- talous- maa	Tontti	Maatalous- maa	Muu maa	Vesistö	Yhteensä, ha
HÖGHOLMEN 322-494-1-178, PEFC	17,0	1	14,7	1,6							16,3
KÄRINGHOLMEN 322-492-1- 438, PEFC	5,1	3	3,7	1,1							4,8
Koivula 322-412-3-2, PEFC	30,0	1	4,8	13,7							18,5
		2	0,7								0,7
		4	0,3	0,3	0,5						1,1
Kulla 322-501-1-182, PEFC	12,6	1	0,6								0,6
Minken 322-425-4-2, PEFC	8,0	1	7,9								7,9
MÖRKHAGA 322-493-6-11, PEFC	1,4	1	0,5								0,5
NORRSKOG 322-421-2-38, PEFC	52,6	1	42,0	6,8	3,7						52,5
Nybacka 322-517-1-7, PEFC	4,9	1	2,6								2,6
Östra Långön 322-527-16-28, PEFC	25,8	2	12,9	4,2							17,1
		3	1,1								1,1
		4		0,6							0,6
		11	1,6								1,6
		17	0,8								0,8
Skräddars 322-493-5-60, PEFC	52,1	2	31,1		2,5						33,6
		4	4,8								4,8
		5	1,5		0,2						1,7
Slätan 322-414-1-10, PEFC	93,1	1	33,8	5,2	1,6						40,5
		5	17,1	3,2	4,9						25,1

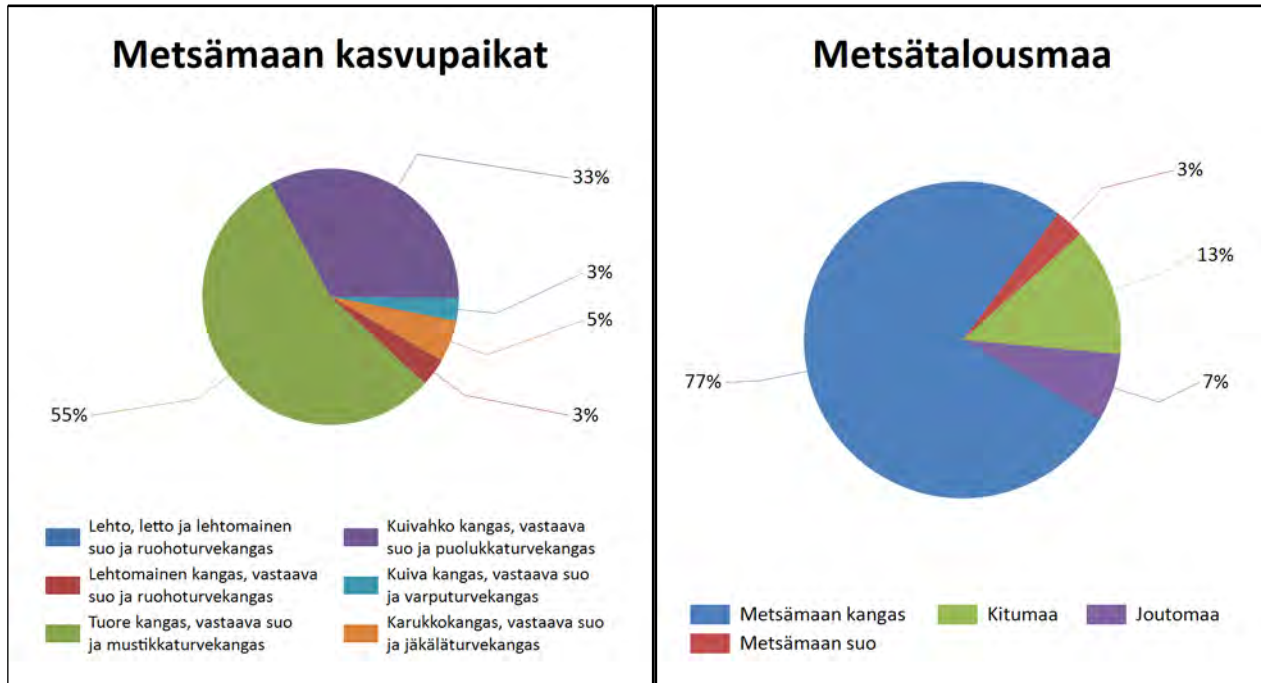
Kiinteistön nimi ja -tunnus Metsäsertifiointi	Pinta- ala, ha	Palsta	Metsämaa	Kitumaa	Joutomaa	Muu metsä- talous- maa	Tontti	Maatalous- maa	Muu maa	Vesistö	Yhteensä, ha
SMED-ÄLDR-HEM 322-493-6- 25, PEFC	56,9	1	22,3		2,3						24,6
		2	16,0	0,4	0,3						16,6
		3	1,8								1,8
SMEDSKULLA SANDTÄKT 322- 512-1-47, PEFC	1,4	1	1,4								1,4
STRANDLÄNGAN 322-486-1- 120, PEFC	12,8	1	8,9	4,0							12,8
Träsk-Kila 322-493-4-17, PEFC	1,8	1	1,8								1,8
Vårdbacka 322-414-7-151, PEFC	151,5	1	21,8	4,5	12,5						38,8
		15	17,5	1,0	0,3						18,9
		16	8,6	0,5	0,5			0,7			10,4
		17	6,9		0,1			2,1			9,1
		18	36,7		4,2						40,9
Västra Långön 322-494-1-260, PEFC	10,8	1	8,4	0,1							8,5
VESTERBACKA 322-414-1-3, PEFC	1,8	1	1,4								1,4
Yhteensä	683,6		424,9	69,6	36,6	0,9			3,4		535,4

Kunnossapitoluokat



Kunnossapitoluokat	Pinta-ala,		Keski-ikä, vuotta	Puuston keskitilavuus, m ³ /ha
	hehtaaria	%		
A4 Avoin alue	0,8	0%	0	0
M1 Arvometsä	27,1	5%	86	73
M2 Lähimetsä	123,5	23%	84	167
M3 Ulkoilu- ja virkistymetsä	59,0	11%	81	161
M5 Talousmetsä	164,4	31%	50	152
S Suojelualueet	160,6	30%	86	218
Metsätalousmaa yhteensä:	535,4		74	172

Kasvupaikat kangasmailla ja soilla



	Kangasmaat, ha	Suot, ha	Yhteensä, ha
Metsämaan kasvupaikat			
Lehto, letto ja lehtomainen suo ja ruohoturvekangas			0,0
Lehtomainen kangas, vastaava suo ja ruohoturvekangas	14,8		14,8
Tuore kangas, vastaava suo ja mustikkaturvekangas	232,4	3,1	235,5
Kuivahko kangas, vastaava suo ja puolukkaturvekangas	131,1	8,7	139,8
Kuiva kangas, vastaava suo ja varputurvekangas	8,3	3,9	12,1
Karukkokangas, vastaava suo ja jäkäläturvekangas	22,3	0,3	22,6
Metsämaa yhteensä	408,8	16,0	424,9
Kitu- ja joutomaan kasvupaikat			
Kalliomaa ja hietikko	91,5	0,0	91,5
Lakimetsä ja tunturi	0,0	0,0	0,0
Kitumaa	10,9	0,3	11,2
Joutomaa	0,0	3,6	3,6
Metsätalousmaa yhteensä	511,2	19,9	531,1

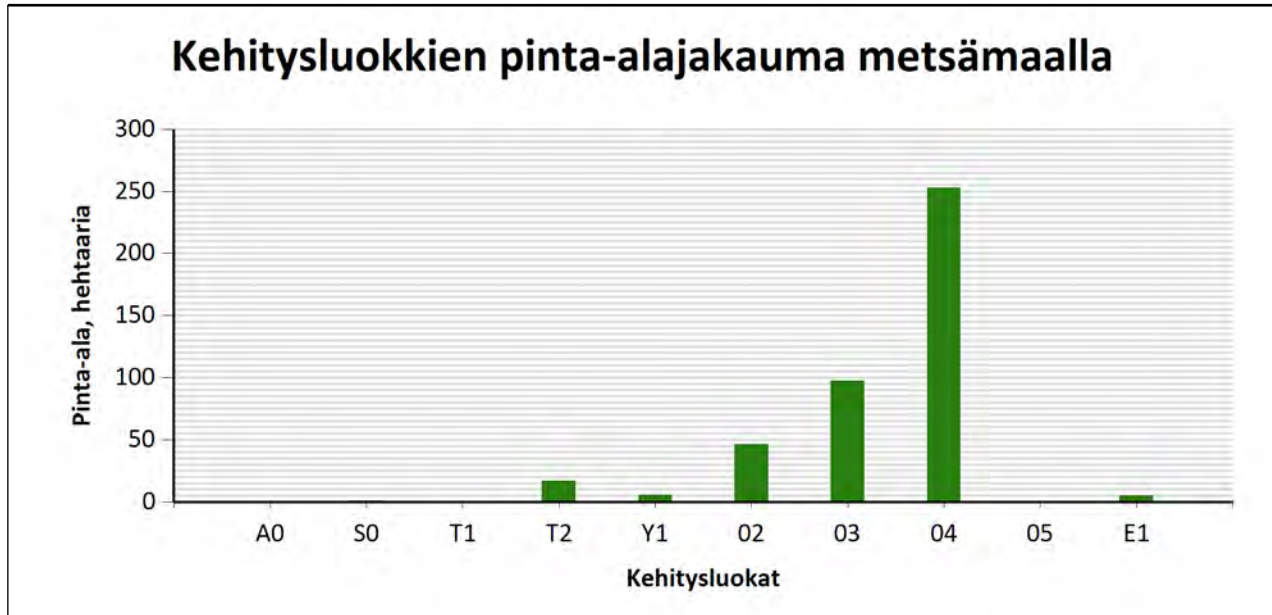
Tällä sivulla esitetyt pinta-alat eivät sisällä teiden, sähkölinjojen ym. kohteiden alle jäävää metsäpinta-alaa.

Kehitysluokat

Puuston keski-ikä metsämaalla 67 vuotta.

Puuston keskitilavuus metsämaalla 203 m³/ha.

Puuston kokonaistilavuus metsämaalla 86 045 m³.



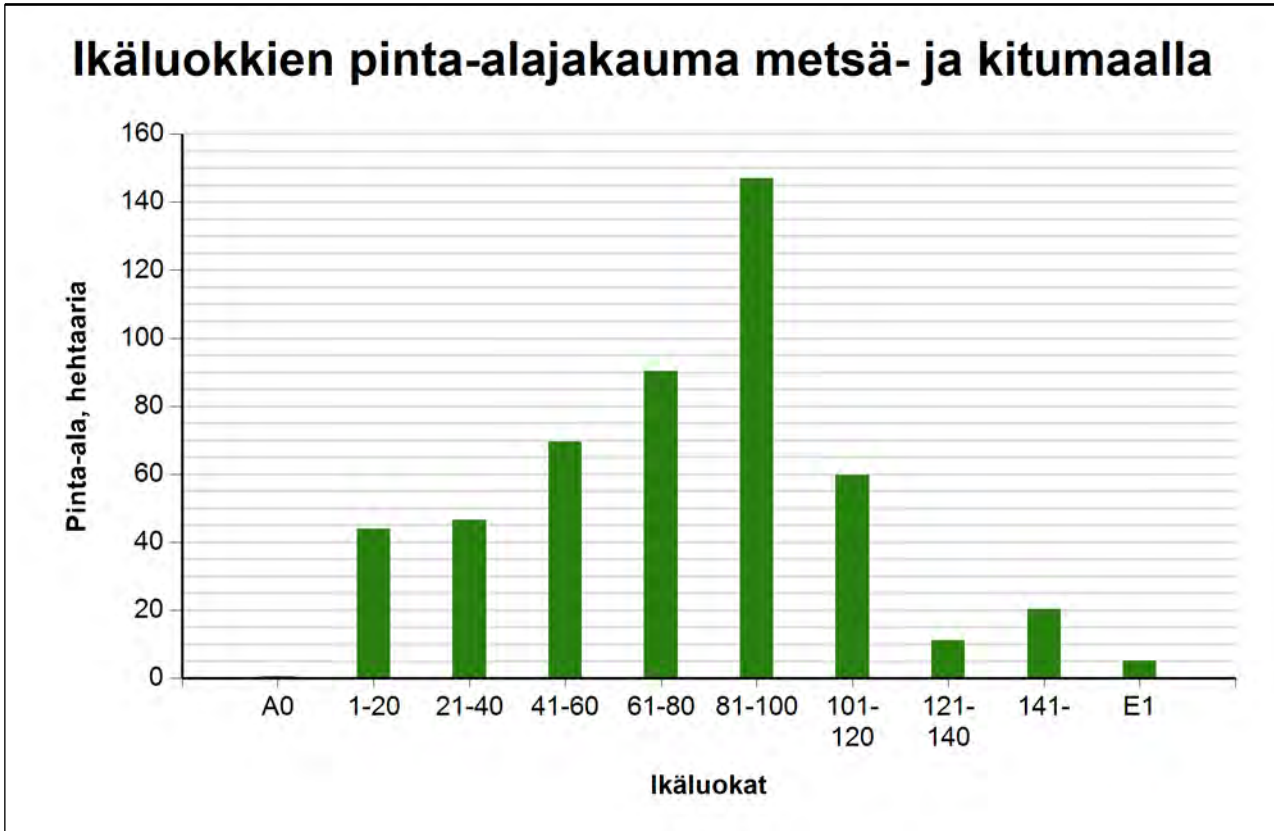
Metsämaan kehitysluokat	Pinta-ala		Keski-ikä, vuotta	Puuston keskitilavuus, m ³ /ha
	ha	%		
A0 - Aukea	0,5	0,1 %	0	0
S0 - Siemenpuumetsikkö	0,6	0,2 %	75	7
T1 - Taimikko alle 1,3 m		%		
T2 - Taimikko yli 1,3 m	16,7	3,9 %	13	43
Y1 - Ylispuustoinen taimikko	5,4	1,3 %	65	96
O2 - Nuori kasvatusmetsikkö	46,1	10,9 %	21	103
O3 - Varttunut kasvatusmetsikkö	97,4	22,9 %	47	213
O4 - Uudistuskypsä metsikkö	253,0	59,6 %	85	230
O5 - Suojuspuumetsikkö		%		
E1 - Eri-ikäisrakenteinen metsikkö	5,1	1,2 %	80	198
Metsämaa yhteensä	424,9	100,0%	67	203
Kitumaa	69,6		87	63
Joutomaa	36,6		83	52
Muu metsätalousmaa	0,9		22	42
Metsätalousmaa yhteensä:	532,0			

Tällä sivulla esitetyt pinta-alat eivät sisällä teiden, sähkölinjojen ym. kohteiden alle jäävää metsäpinta-alaa.

Ikäluokat metsä- ja kitumaalla

Puuston keski-ikä metsä- ja kitumaalla: 74 vuotta

Puuston keskitilavuus metsä- ja kitumaalla: 184 m³/ha



Ikäluokat	Pinta-ala	
	ha	%
A0 - Aukea	0,5	0,1 %
1-20	43,9	8,9 %
21-40	46,6	9,4 %
41-60	69,6	14,1 %
61-80	90,3	18,3 %
81-100	147,0	29,7 %
101-120	59,7	12,1 %
121-140	11,1	2,3 %
141-	20,3	4,1 %
E1 - Eri-ikäisrakenteinen metsikkö	5,1	1,0 %
Yhteensä:	494,2	100,0 %

Tällä sivulla esitetyt pinta-alat eivät sisällä teiden, sähkölinjojen ym. kohteiden alle jäävää metsäpinta-alaa.

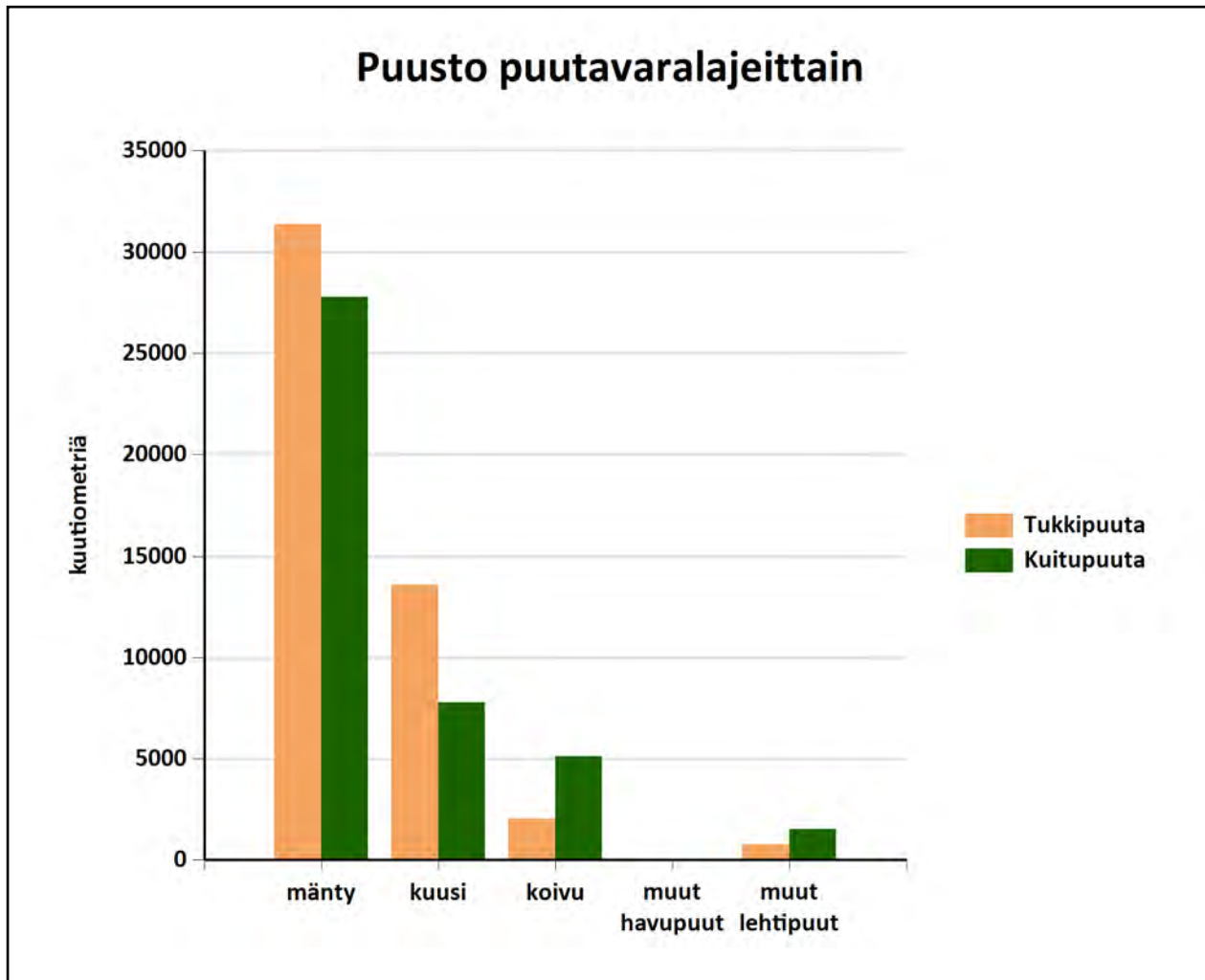
Puustotietojen yhteenveto vuonna 2024

Suunnitelman kokonaispuusto vuonna 2024 on 92272 m³, eli keskimäärin 173 m³/ha metsätalousmaalla

Tukkipuuta yhteensä: 47801 m³, eli 52 % tilan kokonaispuustosta.

Kuitupuuta yhteensä: 42228 m³, eli 46 % tilan kokonaispuustosta.

Muuta runkopuuta yhteensä: 2243 m³, eli 2 % tilan kokonaispuustosta.



Metsämaan kehitysluokat	Pinta-ala, ha	Ainespuusto puulajeittain, m ³					Yhteensä, m ³
		mänty	kuusi	koivu	muut havupuut	muut lehtipuut	
A0 - Aukea	0,5						
S0 - Siemenpuumetsikkö	0,6	2		1		2	5
Y1 - Ylispuustoinen taimikko	5,4						
Taimikot		31	2	39			72
Ylispuustot		391	6	19			416
T1 - Taimikko alle 1,3 m							
T2 - Taimikko yli 1,3 m	16,7	306	13	33		0	353
02 - Nuori kasvatusmetsikkö	46,1	2710	345	820		57	3931
03 - Varttunut kasvatusmetsikkö	97,4	14204	4062	1938	12	226	20443
04 - Uudistus kypsä metsikkö	253,0	35453	16482	3971	60	1772	57739
05 - Suojuspuumetsikkö							
E1 - Eri-ikäisrakenteinen metsikkö	5,1	329	316	244		97	987
Metsämaa yhteensä:	424,9	53427	21226	7066	72	2154	83945
<i>Tukkipuuston osuus metsämaalla, %</i>		55	62	27	64	32	54
Kitumaa	69,6	4414	120	52		121	4706
Joutomaa	36,6	1286	28	27		6	1347
Muu metsätalousmaa	0,9	18		13			31
Metsätalousmaa yhteensä:	532,0	59145	21374	7157	72	2282	90030

Yllä oleva taulukko sisältää ainespuuston, eli tukki- ja kuitupuun

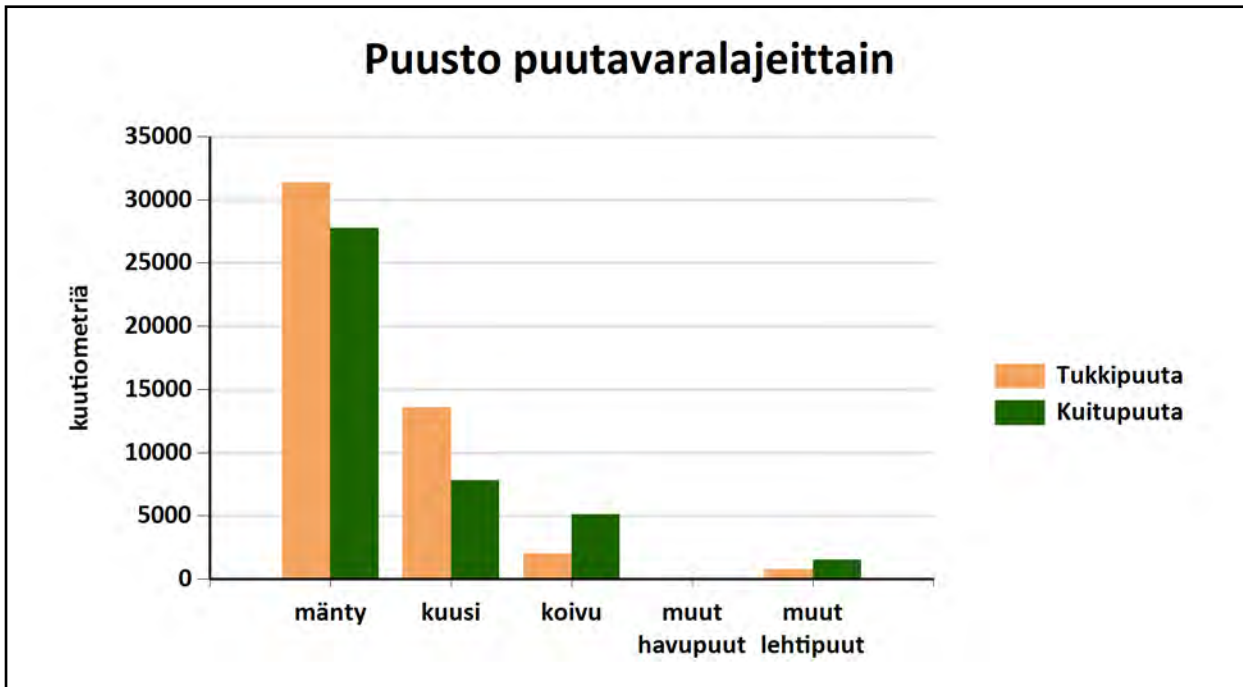
Puustotietojen yhteenveto vuonna 2024

Suunnitelman kokonaispuusto vuonna 2024 on 92272 m³, eli keskimäärin 173 m³/ha metsätalousmaalla.

Tukkipuuta yhteensä: 47801 m³, eli 52 % kokonaispuustosta.

Kuitupuuta yhteensä: 42228 m³, eli 46 % kokonaispuustosta.

Muuta runkopuuta yhteensä: 2243 m³, eli 2 % tilan kokonaispuustosta.



	Pinta-ala, ha	Ainespuusto puulajeittain, m ³					Puusto yhteensä, m ³	Puusto m ³ /ha
		männy	kuusi	koivu	muut havupuut	muut lehtipuut		
Metsämaa yhteensä	424,9							
Tukkipuuta		30044	13383	2022	46	707	46354	109
Kuitupuuta		23383	7690	5043	26	1448	37590	88
Kitumaa	69,6	4414	120	52		121	4706	68
Joutomaa	36,6	1286	28	27		6	1347	37
Muu metsätalousmaa	0,9	18		13			31	35
Metsätalousmaa yhteensä:	532,0	59145	21374	7157	72	2282	90029	169

Yllä oleva taulukko sisältää ainespuuston, eli tukki- ja kuitupuun

Puuston tilavuus ja kehitysnuste

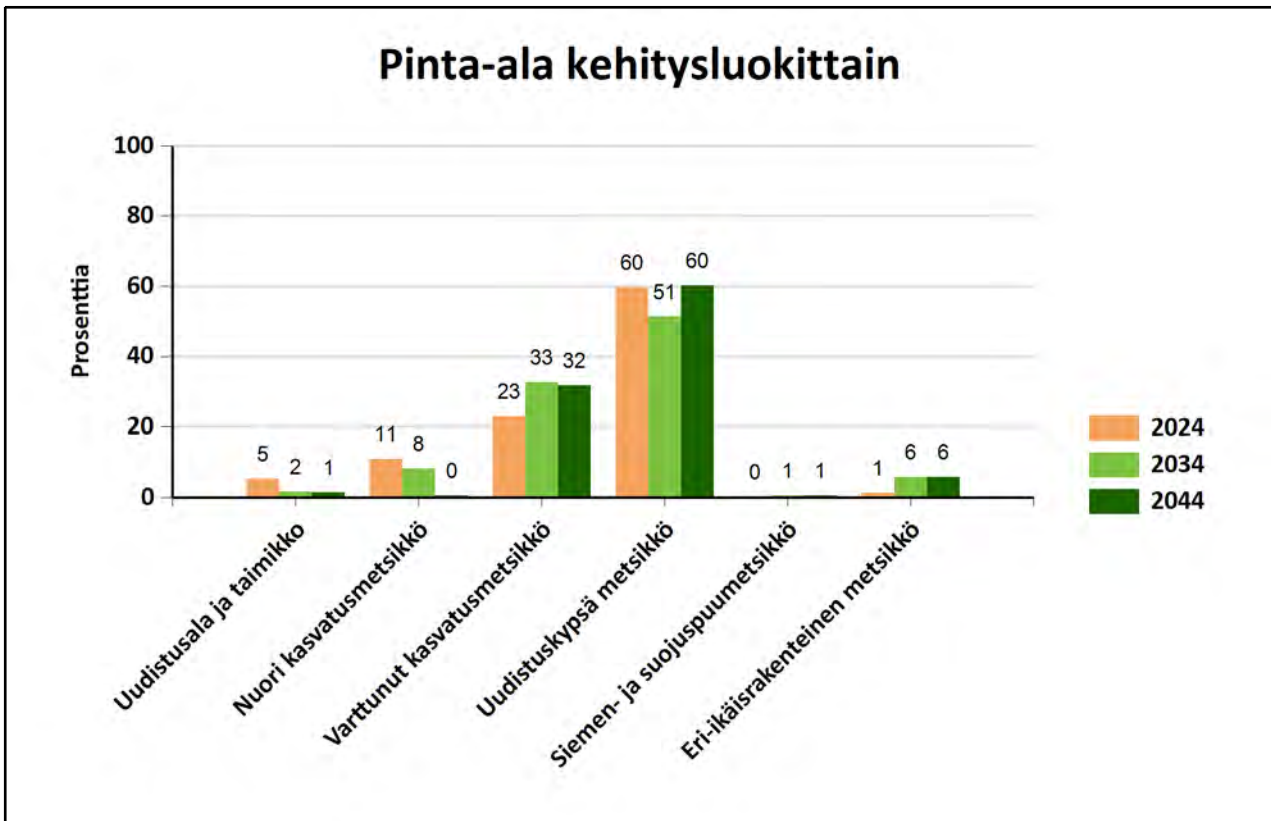
	Nykypuusto	Vuonna 2034	Vuonna 2044
Tukkia, m ³	43784	53359	66134
Kuitua, m ³	45900	49002	55036
Muuta runkopuuta, m ³	2284	1493	1442
Yhteensä, m³	91968	103854	122611
Keskimäärin, m ³ /ha	173	195	230

Puuston kasvu metsätalousmaalla

	Nykypuusto	Vuonna 2034	Vuonna 2044
Keskikasvu, m ³ /ha	4,66	4,32	3,57
Kasvu yhteensä, m ³	2481	2299	1898

Puuston arvo ja arvokasvu metsätalousmaalla

	Nykypuusto	Vuonna 2034	Vuonna 2044
Puuston arvo, €	3239068	3840044	4666053
Puuston arvokasvu, €/vuosi	90951	99990	88989
Puuston keskimääräinen arvokasvu, %	3	3	2



Metsälain erityisen tärkeät elinympäristöt, METE

Elinympäristö	Kuviot	Kuvioita, kpl	Pinta-ala, ha
Jyrkänne	216	1	0,4
Puro	32	1	0,6
Yhteensä:		2	1,0

Metsäsertifioinnin elinympäristöt

Elinympäristö	Kuviot	Kuvioita, kpl	Pinta-ala, ha
Yhteensä:			

Muut arvokkaat elinympäristöt

Elinympäristö	Kuviot	Kuvioita, kpl	Pinta-ala, ha
Neva	4	1	4,3
Noro	23	1	5,5
Vanha havu- tai sekametsä	24, 30, 32, 33, 34, 36	6	4,4
Yhteensä:		8	14,2

Monimuotoisuuden erityiset rakennepiirteet

Elinympäristö	Kuviot

Luonnonsuojelulain luontotyypit

Elinympäristö	Kuviot	Kuvioita, kpl	Pinta-ala, ha
Yhteensä:			

Luontotiedot kuvioittain

Kuvio	Monimuotoisuustieto/ erityispiirre	Tarkenne	Lisätiedot
APELHOLMEN 322-492-1-483			
1	0,9 Merkitystä lähimaisemassa Rantametsä		
2	1,1 Merkitystä lähimaisemassa Rantametsä		
4	1,0 Kallio		
7	1,9 Merkitystä lähimaisemassa Rantametsä		
8	0,2 Kallio		
9	0,1 Kallio Rantametsä		
11	0,4 Kallio Merkitystä kaukomaisemassa Rantametsä		
12	1,2 Tervaleppiä		
14	0,4 Kallio Kitumaa		
15	2,6 Kallioalueita		
16	0,3 Kallio		
20	0,6 Kallio		
22	1,1 Mahdollinen suojelukohde Tervaleppiä		
23	0,3 Kallio		
33	0,1 Kallio		
BJÖRKHOLMEN 322-492-1-426			
1	1,3 Mahdollinen suojelukohde Merenranta-alue Merkitystä kaukomaisemassa		Kokonaisuudessaan monimuotoinen elinympäristö
2	0,5 Mahdollinen suojelukohde Merenranta-alue Merkitystä kaukomaisemassa		Kokonaisuudessaan monimuotoinen elinympäristö
3	3,1 Mahdollinen suojelukohde		Kokonaisuudessaan monimuotoinen elinympäristö

3	3,1	Merenranta-alue Merkitystä kaukomaisemassa		
4	4,3	Lahopuuta: Laho maapuu Mahdollinen suojelukohde		Kokonaisuudessaan monimuotoinen elinympäristö
		Merenranta-alue Merkitystä kaukomaisemassa		
		Neva	Muu arvokas elinympäristö	Kaksi pienialaista puutonta aluetta
5	0,8	Mahdollinen suojelukohde		Kokonaisuudessaan monimuotoinen elinympäristö
		Merenranta-alue Merkitystä kaukomaisemassa		
6	0,9	Lahopuuta: Laho maapuu Mahdollinen suojelukohde		Kokonaisuudessaan monimuotoinen elinympäristö
		Merenranta-alue Merkitystä kaukomaisemassa		
7	1,0	Mahdollinen suojelukohde		Kokonaisuudessaan monimuotoinen elinympäristö
		Merenranta-alue Merkitystä kaukomaisemassa		
8	0,5	Mahdollinen suojelukohde		Kokonaisuudessaan monimuotoinen elinympäristö
		Merenranta-alue Merkitystä kaukomaisemassa		
9	1,0	Mahdollinen suojelukohde		Kokonaisuudessaan monimuotoinen elinympäristö
		Merenranta-alue Merkitystä kaukomaisemassa		
10	0,6	Mahdollinen suojelukohde		Kokonaisuudessaan monimuotoinen elinympäristö
		Merenranta-alue Merkitystä kaukomaisemassa		
Dahlsskogen 322-492-1-556				
36	0,4	Mahdollinen suojelukohde Merkitystä kaukomaisemassa Merkitystä lähimaisemassa Rantametsä	Rantojensuojelu	
37	0,1	Mahdollinen suojelukohde		
38	0,1	Mahdollinen suojelukohde		

39	0,4	Mahdollinen suojelukohde	Kallioalueidensuojelu
43	1,7	Mahdollinen suojelukohde Merkitystä kaukomaisemassa Rantametsä	Rantojensuojelu
48	1,6	Mahdollinen suojelukohde Merenranta-alue Neva	Soidensuojelu
49	0,8	Avosuohon rajoittuva metsä Mahdollinen suojelukohde Merenranta-alue Merkitystä lähimaisemassa	
52	0,3	Mahdollinen suojelukohde Merenranta-alue Merkitystä kaukomaisemassa Vanhoja kookkaita havupuita: Kilpikaarnaiset männyt	Kallioalueidensuojelu
53	0,5	Mahdollinen suojelukohde Merenranta-alue Merkitystä kaukomaisemassa	Kallioalueidensuojelu
54	0,2	Mahdollinen suojelukohde Merenranta-alue Merkitystä kaukomaisemassa	Kallioalueidensuojelu
55	0,3	Mahdollinen suojelukohde Merenranta-alue Merkitystä kaukomaisemassa	Kallioalueidensuojelu
60	0,6	Kallio	
62	0,2	Kallio Kallioalueita Kalliojyrkäne	
63	0,3	Kallio Kallioalueita Kalliojyrkäne	
66	1,0	Kallioalueita Kalliojyrkäne Kitumaa Vanha havu- tai sekametsä	
75	0,1	Mahdollinen suojelukohde Merkitystä lähimaisemassa	
76	0,3	Mahdollinen suojelukohde Merkitystä lähimaisemassa	
79	0,4	Mahdollinen suojelukohde Merkitystä lähimaisemassa	
80	1,1	Mahdollinen suojelukohde Merkitystä lähimaisemassa	

81	0,9	Mahdollinen suojelukohde Merkitystä lähimaisemassa Muinaisjäännös	
82	0,6	Mahdollinen suojelukohde Merenranta-alue Merkitystä lähimaisemassa	Rantojensuojelu
84	0,1	Mahdollinen suojelukohde Merkitystä lähimaisemassa Muinaisjäännös	
88	0,1	Mahdollinen suojelukohde	
92	0,6	Mahdollinen suojelukohde	Kallioalueidensuojelu
93	0,5	Mahdollinen suojelukohde	
94	0,2	Mahdollinen suojelukohde	
95	0,7	Mahdollinen suojelukohde Merenranta-alue Merkitystä kaukomaisemassa	Kallioalueidensuojelu
96	2,0	Mahdollinen suojelukohde Merenranta-alue Merkitystä kaukomaisemassa	Rantojensuojelu
97	0,2	Mahdollinen suojelukohde Merenranta-alue Merkitystä kaukomaisemassa	Rantojensuojelu
99	0,3	Mahdollinen suojelukohde Merkitystä lähimaisemassa	Vanhojen metsien suojelu
100	1,7	Mahdollinen suojelukohde Merkitystä lähimaisemassa	
101	0,4	Mahdollinen suojelukohde Merkitystä lähimaisemassa	
102	0,1	Mahdollinen suojelukohde Merkitystä lähimaisemassa	
103	0,9	Mahdollinen suojelukohde Merenranta-alue Merkitystä lähimaisemassa Rantametsä	
104	0,5	Lahopuuta: Laho maapuu Mahdollinen suojelukohde Merenranta-alue Merkitystä lähimaisemassa Tervaleppiä	
105	0,3	Mahdollinen suojelukohde Merkitystä lähimaisemassa	
107	0,9	Mahdollinen suojelukohde Merenranta-alue Merkitystä lähimaisemassa	

108	0,3	Mahdollinen suojelukohde Merenranta-alue Merkitystä lähimaisemassa	
109	0,3	Mahdollinen suojelukohde Merkitystä lähimaisemassa	
110	0,2	Mahdollinen suojelukohde Merenranta-alue Merkitystä lähimaisemassa	
111	0,4	Mahdollinen suojelukohde Merenranta-alue Merkitystä lähimaisemassa Rantametsä	
FAGERNÄS 322-530-2-6			
229	2,0	Merenranta-alue Merkitystä lähimaisemassa Rantametsä	
Grophage-skogen 322-494-1-281			
1	1,5	Kallioalueita Mahdollinen suojelukohde Merkitystä lähimaisemassa Ulkoilumetsä	Kallioalueidensuojelu
2	1,7	Kallioalueita Merkitystä lähimaisemassa Ulkoilumetsä	
3	0,4	Kallioalueita Merkitystä lähimaisemassa Ulkoilumetsä	
4	1,7	Kallioalueita Mahdollinen suojelukohde Merkitystä lähimaisemassa Ulkoilumetsä	Kallioalueidensuojelu
5	0,2	Kallioalueita Mahdollinen suojelukohde Merkitystä lähimaisemassa Ulkoilumetsä	Kallioalueidensuojelu
6	0,2	Kallioalueita Mahdollinen suojelukohde Merkitystä lähimaisemassa Ulkoilumetsä	Kallioalueidensuojelu
7	0,7	Kallioalueita Mahdollinen suojelukohde Merkitystä lähimaisemassa Ulkoilumetsä	Kallioalueidensuojelu

8	1,0	Kallioalueita Mahdollinen suojelukohde Merkitystä lähimaisemassa Ulkoilumetsä	Kallioalueidensuojelu
9	0,3	Kallioalueita Mahdollinen suojelukohde Merkitystä lähimaisemassa Ulkoilumetsä	Kallioalueidensuojelu
10	1,2	Kallioalueita Mahdollinen suojelukohde Merkitystä lähimaisemassa Osittain soistunut Ulkoilumetsä	Kallioalueidensuojelu
11	0,8	Kallioalueita Mahdollinen suojelukohde Merkitystä lähimaisemassa Ulkoilumetsä	Kallioalueidensuojelu
17	0,6	Merkitystä kaukomaisemassa Rantametsä	
23	1,7	Merkitystä kaukomaisemassa Rantametsä	
28	0,8	Merkitystä kaukomaisemassa Rantametsä	
HERTSBÖLE AVSTJÄLPNINGSPLATS 322-494-1-128			
231	1,1	Kosteikko Rantametsä	
232	0,2	Avosuohon rajoittuva metsä	
HÖGHOLMEN 322-494-1-178			
1	0,2	Kallioalueita Mahdollinen suojelukohde Merenranta-alue Rantametsä Ulkoilumetsä	
2	1,2	Kallioalueita Mahdollinen suojelukohde Merenranta-alue Rantametsä Ulkoilumetsä Vanhoja kookkaita havupuita: Kilpikaarnaiset männyt	
3	2,0	Kallioalueita Mahdollinen suojelukohde Merenranta-alue Rantametsä	

3	2,0	Ulkoilumetsä Vanhoja kookkaita havupuita: Kilpikaarnaiset männyt	
4	0,2	Kallioalueita Mahdollinen suojelukohde Merenranta-alue Rantametsä Ulkoilumetsä Vanhoja kookkaita havupuita: Kilpikaarnaiset männyt	
5	0,3	Mahdollinen suojelukohde	
6	0,9	Kallioalueita Mahdollinen suojelukohde Merenranta-alue Rantametsä Ulkoilumetsä Vanhoja kookkaita havupuita: Kilpikaarnaiset männyt	
7	0,4	Kallioalueita Mahdollinen suojelukohde Merenranta-alue Ulkoilumetsä Vanhoja kookkaita havupuita: Kilpikaarnaiset männyt	
8	1,3	Mahdollinen suojelukohde	
9	0,5	Kallioalueita Mahdollinen suojelukohde Merenranta-alue Merkitystä lähimaisemassa Rantametsä Ulkoilumetsä Vanhoja kookkaita havupuita: Kilpikaarnaiset männyt	
11	1,3	Kallioalueita Mahdollinen suojelukohde Merenranta-alue Rantametsä Ulkoilumetsä Vanhoja kookkaita havupuita: Kilpikaarnaiset männyt	
12	5,1	Kallioalueita Kallioalueita Kitumaa Mahdollinen suojelukohde Merenranta-alue	

12	5,1	Rantametsä Ulkoilumetsä Vanhoja kookkaita havupuita: Kilpikaarnaiset männyt	
13	0,3	Kallioalueita Mahdollinen suojelukohde Merenranta-alue Rantametsä Ulkoilumetsä Vanhoja kookkaita havupuita: Kilpikaarnaiset männyt	
14	0,7	Kallioalueita Mahdollinen suojelukohde Merenranta-alue Rantametsä Ulkoilumetsä Vanhoja kookkaita havupuita: Kilpikaarnaiset männyt	
15	0,3	Kallioalueita Mahdollinen suojelukohde Merenranta-alue Rantametsä Ulkoilumetsä Vanhoja kookkaita havupuita: Kilpikaarnaiset männyt	
16	1,4	Kallioalueita Mahdollinen suojelukohde Merenranta-alue Rantametsä Ulkoilumetsä Vanhoja kookkaita havupuita: Kilpikaarnaiset männyt	
17	0,1	Kallioalueita Mahdollinen suojelukohde Merenranta-alue Merkitystä lähimaisemassa Rantametsä Ulkoilumetsä Vanhoja kookkaita havupuita: Kilpikaarnaiset männyt	
KÄRINGHOLMEN 322-492-1-438			
1	0,4	Mahdollinen suojelukohde	Vanhojen metsien suojelu
2	0,8	Mahdollinen suojelukohde	Vanhojen metsien suojelu
3	0,8	Lahopuuta: Laho maapuu Mahdollinen suojelukohde	Vanhojen metsien suojelu

4	0,4	Mahdollinen suojelukohde	Vanhojen metsien suojelu
5	0,6	Mahdollinen suojelukohde	Vanhojen metsien suojelu
6	1,4	Mahdollinen suojelukohde	Vanhojen metsien suojelu
7	0,5	Mahdollinen suojelukohde	Vanhojen metsien suojelu
Koivula 322-412-3-2			
11	0,5	Mahdollinen suojelukohde	Soidensuojelu
12	0,3	Mahdollinen suojelukohde	Soidensuojelu
13	0,3	Mahdollinen suojelukohde	Soidensuojelu
225	13,7	Kallioalueita	
227	4,1	liito-orava (VU)	
		Mahdollinen suojelukohde	Uhanalaisten lajien suojelu
MÖRKHAGA 322-493-6-11			
140	0,5	Mahdollinen suojelukohde	Uhanalaisten lajien suojelu
NORRSKOG 322-421-2-38			
14	3,3	Mahdollinen suojelukohde	Uhanalaisten lajien suojelu
15	3,6	Avosuohon rajoittuva metsä	
22	1,8	Mahdollinen suojelukohde	Uhanalaisten lajien suojelu
23	5,5	Mahdollinen suojelukohde	Uhanalaisten lajien suojelu
		Noro	Luonnontilainen
25	4,1	Kallioalueita	
		Kitumaa	
		Mahdollinen suojelukohde	
26	0,2	Mahdollinen suojelukohde	
27	2,6	Kallioalueita	
		Kitumaa	
		Mahdollinen suojelukohde	
32	0,6	Puro	Metsälain tärkeä elinympäristö
Nybacka 322-517-1-7			
231	1,5	Pohjavesialue	
232	1,1	Pohjavesialue	
Östra Långön 322-527-16-28			
2	0,5	Merkitystä kaukomaisemassa	
		Vanha havu- tai sekametsä	
4	0,6	Merkitystä kaukomaisemassa	
		Vanha havu- tai sekametsä	
5	0,8	Vanha havu- tai sekametsä	
21	1,0	Asutukseen rajoittuva metsä	
		Rantametsä	
24	0,3	Mahdollinen suojelukohde	Vanhojen metsien suojelu
		Merenranta-alue	
		Merkitystä kaukomaisemassa	
		Rantametsä	
		Vanha havu- tai sekametsä	Luonnontilainen

24	0,3	Vanhoja kookkaita havupuita: Kilpikaarnaiset männyt	
30	0,6	Mahdollinen suojelukohde Merenranta-alue Merkitystä kaukomaisemassa Rantametsä Vanha havu- tai sekametsä Vanhoja kookkaita havupuita: Kilpikaarnaiset männyt	Vanhojen metsien suojelu Luonnontilainen
32	1,1	Mahdollinen suojelukohde Merenranta-alue Merkitystä kaukomaisemassa Rantametsä Vanha havu- tai sekametsä Vanhoja kookkaita havupuita: Kilpikaarnaiset männyt	Vanhojen metsien suojelu Luonnontilainen
33	1,2	Mahdollinen suojelukohde Merenranta-alue Merkitystä kaukomaisemassa Rantametsä Vanha havu- tai sekametsä Vanhoja kookkaita havupuita: Kilpikaarnaiset männyt	Vanhojen metsien suojelu Luonnontilainen
34	0,4	Mahdollinen suojelukohde Merenranta-alue Merkitystä kaukomaisemassa Rantametsä Vanha havu- tai sekametsä Vanhoja kookkaita havupuita: Kilpikaarnaiset männyt	Vanhojen metsien suojelu Luonnontilainen
36	0,8	Mahdollinen suojelukohde Merenranta-alue Merkitystä kaukomaisemassa Rantametsä Vanha havu- tai sekametsä Vanhoja kookkaita havupuita: Kilpikaarnaiset männyt	Vanhojen metsien suojelu Luonnontilainen
Skräddars 322-493-5-60			
131	3,8	Mahdollinen suojelukohde	
132	1,0	Mahdollinen suojelukohde	
144	1,6	Mahdollinen suojelukohde	Uhanalaisten lajien suojelu
153	7,1	Mahdollinen suojelukohde	Uhanalaisten lajien suojelu
184	2,4	Mahdollinen suojelukohde	Uhanalaisten lajien suojelu
185	0,5	Mahdollinen suojelukohde	

Slätan 322-414-1-10

53	0,1	Kallio		
60	0,1	Kallio		
191	4,1	Mahdollinen suojelukohde		
194	5,8	Mahdollinen suojelukohde	Vanhojen metsien suojelu	
195	0,5	Kallio Mahdollinen suojelukohde		
201	0,7	Mahdollinen suojelukohde	Vanhojen metsien suojelu	lehtoisuutta, lahoppuuta
202	3,5	Muinaisjäännös		
203	3,1	Mahdollinen suojelukohde	Vanhojen metsien suojelu	
216	0,4	Jyrkäne	Metsälain tärkeä elinympäristö	
235	0,9	Mahdollinen suojelukohde		
237	1,2	Mahdollinen suojelukohde		
238	3,2	Mahdollinen suojelukohde		

SMED-ÅLDR-HEM 322-493-6-25

118	0,2	Kallio		
123	3,7	Mahdollinen suojelukohde	Uhanalaisten lajien suojelu	
133	0,1	Neva		
134	0,4	Kallio		
151	0,7	Mahdollinen suojelukohde		
171	0,4	Mahdollinen suojelukohde		
177	0,4	Mahdollinen suojelukohde		
181	0,1	Mahdollinen suojelukohde		
182	0,5	Mahdollinen suojelukohde		
185	0,2	Mahdollinen suojelukohde		
186	0,5	Mahdollinen suojelukohde		

STRANDLÄNGAN 322-486-1-120

1	0,5	Kallioalueita Mahdollinen suojelukohde Pohjavesialue Vanhoja kookkaita havupuita: Kilpikaarnaiset männyt		
2	1,6	Mahdollinen suojelukohde Pohjavesialue Vanha havu- tai sekametsä	Kallioalueidensuojelu	
3	1,2	Pohjavesialue		
4	0,7	Kallioalueita Mahdollinen suojelukohde Merenranta-alue Rantametsä Vanhoja kookkaita havupuita: Kilpikaarnaiset männyt		
5	0,5	Kallioalueita		

5	0,5	Mahdollinen suojelukohde Vanhoja kookkaita havupuita: Kilpikaarnaiset männyt		
6	3,0	Jyrkänne Kallioalueita Mahdollinen suojelukohde Pohjavesialue Vanhoja kookkaita havupuita: Kilpikaarnaiset männyt		
7	1,3	Pohjavesialue		
8	0,2	Kallioalueita Mahdollinen suojelukohde Pohjavesialue Vanhoja kookkaita havupuita: Kilpikaarnaiset männyt		
9	2,9	Pohjavesialue		
10	0,9	Pohjavesialue		
Träsk-Kila 322-493-4-17				
159	1,8	Mahdollinen suojelukohde		
Vårdbacka 322-414-7-151				
63	2,1	Mahdollinen suojelukohde	Uhanalaisten lajien suojelu	
64	1,9	Mahdollinen suojelukohde		
69	2,1	Mahdollinen suojelukohde		Korpi
72	0,2	Mahdollinen suojelukohde		ojitettu korpi
76	0,2	Kallio		
77	0,5	Kallio		
79	0,2	Kallio		
80	0,2	Kallio		
81	4,4	Mahdollinen suojelukohde	Uhanalaisten lajien suojelu	
85	1,7	Mahdollinen suojelukohde Mahdollinen suojelukohde	Lehtojensuojelu Uhanalaisten lajien suojelu	
87	2,9	Mahdollinen suojelukohde	Uhanalaisten lajien suojelu	
89	1,6	Mahdollinen suojelukohde	Uhanalaisten lajien suojelu	
91	3,5	Mahdollinen suojelukohde	Uhanalaisten lajien suojelu	
109	0,3	Mahdollinen suojelukohde		Koivuluhta
113	2,3	Mahdollinen suojelukohde	Uhanalaisten lajien suojelu	
115	0,7	Mahdollinen suojelukohde	Uhanalaisten lajien suojelu	
204	0,6	Mahdollinen suojelukohde		
205	1,5	Mahdollinen suojelukohde	Vanhojen metsien suojelu	
206	0,6	Mahdollinen suojelukohde		
207	0,4	Mahdollinen suojelukohde		
208	0,6	Mahdollinen suojelukohde	Vanhojen metsien suojelu	
209	4,3	Mahdollinen suojelukohde	Uhanalaisten lajien suojelu	
210	0,8	Mahdollinen suojelukohde		

211	5,5	Mahdollinen suojelukohde	
212	3,2	Mahdollinen suojelukohde	
214	3,6	Mahdollinen suojelukohde	
223	3,8	Mahdollinen suojelukohde	
234	2,7	Mahdollinen suojelukohde	Vanhojen metsien suojele
Västra Långön 322-494-1-260			
1	0,7	Mahdollinen suojelukohde Merenranta-alue Merkitystä lähimaisemassa Tervaleppiä	
2	0,1	Mahdollinen suojelukohde Merenranta-alue Merkitystä lähimaisemassa	
3	0,4	Mahdollinen suojelukohde Merenranta-alue Merkitystä lähimaisemassa	
4	0,8	Mahdollinen suojelukohde Merenranta-alue Merkitystä lähimaisemassa	
5	0,8	Mahdollinen suojelukohde Merenranta-alue Merkitystä lähimaisemassa	
6	0,4	Mahdollinen suojelukohde Merenranta-alue Merkitystä lähimaisemassa	
7	0,4	Mahdollinen suojelukohde Merenranta-alue Merkitystä lähimaisemassa	
8	0,4	Mahdollinen suojelukohde Merenranta-alue Merkitystä lähimaisemassa	
9	0,4	Mahdollinen suojelukohde Merenranta-alue Merkitystä lähimaisemassa	
10	0,2	Mahdollinen suojelukohde Merenranta-alue Merkitystä lähimaisemassa	
11	0,6	Mahdollinen suojelukohde Merenranta-alue Merkitystä lähimaisemassa Neva	Pienialainen
12	0,8	Mahdollinen suojelukohde Merenranta-alue	

12	0,8	Merkitystä lähimaisemassa		
13	0,6	Mahdollinen suojelukohde Merenranta-alue		
14	0,4	Merkitystä lähimaisemassa Mahdollinen suojelukohde Merenranta-alue		
15	0,4	Merkitystä lähimaisemassa Osittain soistunut Mahdollinen suojelukohde Merenranta-alue		
16	0,2	Merkitystä lähimaisemassa Mahdollinen suojelukohde Merenranta-alue		
17	0,9	Merkitystä lähimaisemassa Mahdollinen suojelukohde Merenranta-alue		
VESTERBACKA 322-414-1-3				
236	1,4	Mahdollinen suojelukohde		
Yhteensä	260,6			

Kuollut puusto

Kuvio	Puulaji	Tyyppi	Läpimitta (cm)	Tilavuus (m ³ /ha)	Pinta-ala (ha)	Tilavuus kuviolla (m ³)
Yhteensä						

Metsätuhot ja ravinnetalouden häiriöt

Tuhon aiheuttaja	Havaittu metsätuho	Kuviot	Tuhon voimakkuus	Lisätieto

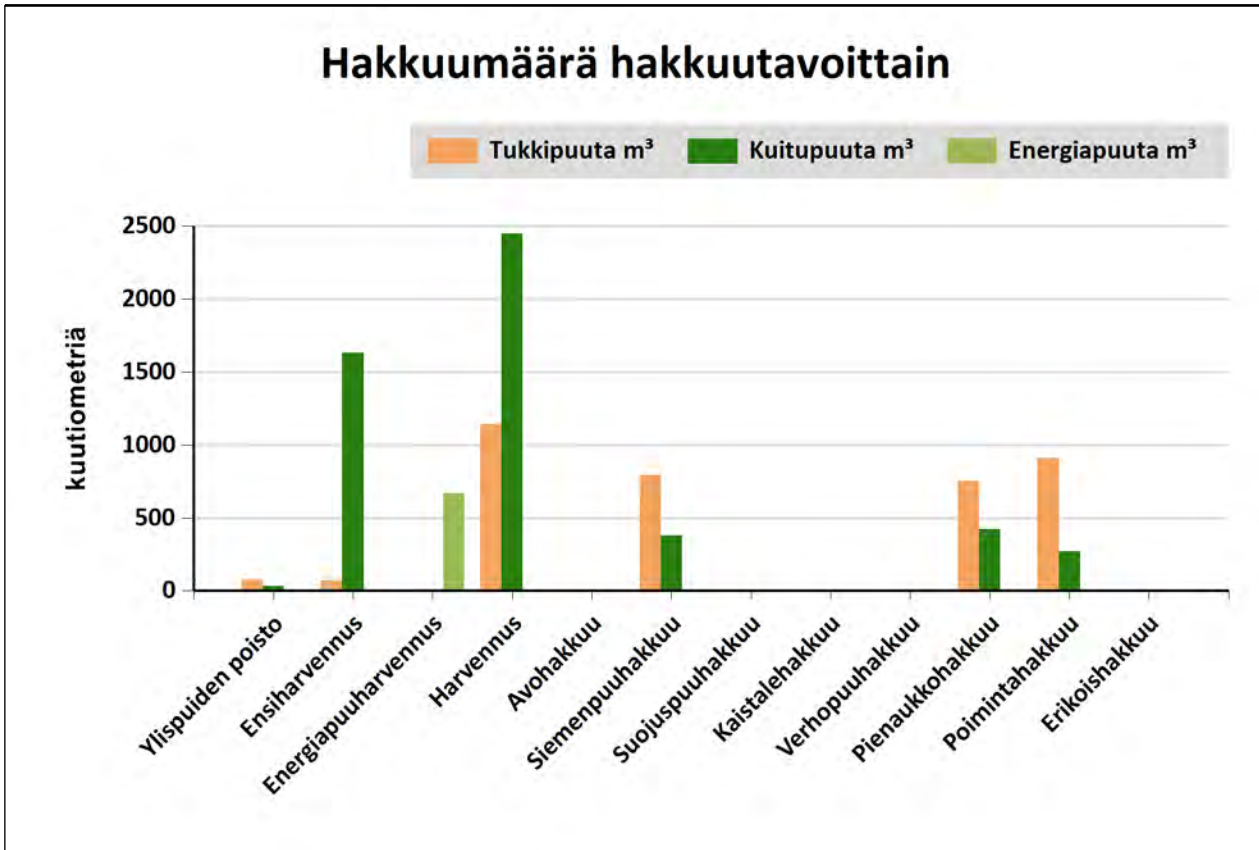
Hakuumäärä hakkuutavoittain 2024 - 2034

Tässä suunnitelmassa ehdotettujen hakuiden mukainen kertymä on

vuonna 2024: 0 m³

vuosina 2025-2029: 5655 m³

ja vuosina 2030-2034: 3943 m³



Hakkuutapa	Pinta-ala, ha	Tukkipuuta m ³	Kuitupuuta m ³	Energiapuuta m ³	Yhteensä, m ³
Ylispuiden poisto	2,4	77	34		111
Ensiharvennus	34,7	71	1632		1703
Energiapuuharvennus	8,8			668	668
Harvennus	37,1	1143	2446		3589
Avohakkuu					0
Siemenpuuhakkuu	7,0	792	378		1170
Suojuspuuhakkuu					0
Kaistalehakkuu					0
Verhopuuhakkuu					0
Pienaukkohakkuu	8,8	754	425		1178
Poimintahakkuu	10,3	909	269		1178
Erikoishakkuu					0
Yhteensä:	109,0	3746	5184	668	9598

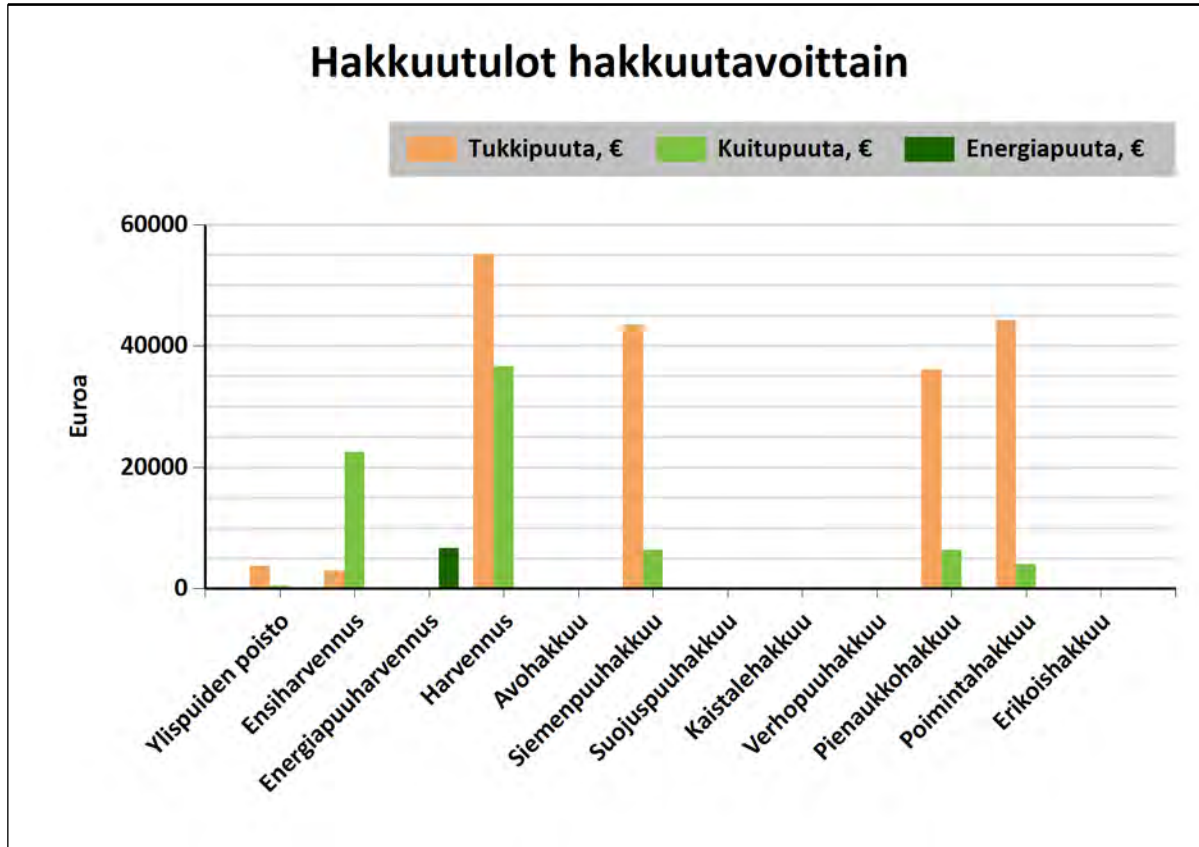
Tulot hakkuutavoittain vuosina 2024-2034

Tässä suunnitelmassa ehdotettujen mukainen kantorahatulo on

vuonna 2024: 0 €

vuosina 2025-2029: 173736 €

ja vuosina 2030-2034: 95017 €



Hakkuutapa	Pinta-ala, ha	Tukkipuuta, €	Kuitupuuta, €	Energiapuuta, €	Yhteensä, €
Ylispuiden poisto	2,4	3717	492		4209
Ensiharvennus	34,7	2942	22557		25500
Energiapuuharvennus	8,8			6682	6682
Harvennus	37,1	55157	36570		91727
Avohakkuu					0
Siemenpuuhakkuu	7,0	43529	6396		49925
Suojuspuuhakkuu					0
Kaistalehakkuu					0
Verhopuuhakkuu					0
Pienaukohakkuu	8,8	36064	6362		42426
Poimintahakkuu	10,3	44235	4049		48284
Erikoishakkuu					0
Yhteensä	109,0	185645	76426	6682	268754

Yhteenvedo hakkuista

Kiireelliset hakkuut

Hakkuutapa	Pinta-ala, ha	Tulot €	Kuviot, joilla on hakkuuehdotus
Harvennus	1,4	1745	40
Yhteensä	1,4	1745	

Hakkuut vuosina 2025-2029

Hakkuutapa	Pinta-ala, ha	Tulot €	Kuviot, joilla on hakkuuehdotus
Ensiharvennus	16,2	10124	36, 49, 68, 74, 202
Harvennus	27,4	68326	4, 16, 22, 23, 82, 83, 87, 88, 90, 98, 99, 104, 128, 138, 146, 148, 198, 200, 204, 206, 217, 218, 224
Pienaukkohakkuu	1,3	2898	117
Poimintahakkuu	10,3	48284	4, 5, 18, 73, 78, 232
Siemenpuuhakkuu	5,6	43341	34, 229, 231
Ylispuiden poisto	0,2	762	142
Yhteensä	61,0	173735	

Hakkuut vuosina 2030-2034

Hakkuutapa	Pinta-ala, ha	Tulot €	Kuviot, joilla on hakkuuehdotus
Energiapuuharvennus	8,8	6682	33, 166
Ensiharvennus	18,5	15375	107, 116, 141, 145, 168, 179, 230
Harvennus	9,7	23401	19, 22, 28, 32, 94
Pienaukkohakkuu	7,5	39528	30, 152
Siemenpuuhakkuu	1,4	6584	46
Ylispuiden poisto	2,1	3447	34
Yhteensä	48,0	95017	

Hakuut 2035 alkaen

Hakuutapa	Pinta-ala, ha	Tulot €	Kuviot, joilla on hakuuehdotus
Yhteensä			

Hakkuut kuvioittain

Kuvio	Hakkuutapa	Korjuu-aika	Ehdotettu hakkuu-vuosi	Pinta-ala, ha	Hakkuumäärä yhteensä ja puutavaralajeittain										Lisäksi energiapuuta, m ³				Tulot ja menot, €	
					yhteensä		tukkia, m ³				kuitua, m ³				hak-kuu	kanto	karsit-tu	koko-puu	kanto-raha-tulo	hakkuun aih. mh-työt
					m ³	m ³ /ha	mänty	kuusi	koivu	muu	mänty	kuusi	koivu	muu						
APELHOLMEN 322-492-1-483																				
4	Poimintahakkuu	Kesä	2029	1,0	74	76	47	6		1	16	1		2					2923	0
	Lisätiedot	Kallio																		
5	Poimintahakkuu	Kesä	2029	0,7	119	160	36	60	4		12	5	3						5070	0
18	Poimintahakkuu	Kesä	2026	6,0	648	109	433	61			145	9							26450	0
Dahlsskogen 322-492-1-556																				
4	Harvennus	Kesä	2026	1,0	97	93	50	0			35	8	4						3188	0
16	Harvennus	Kesä	2026	1,1	127	111	72	1	0	1	44	1	5	3					4401	0
22	Harvennus	Kesä	2028	0,3	21	68	2		0		4		16						367	0
32	Harvennus	Talvi	2031	0,5	47	89	16	2			28	1							1303	0
73	Poimintahakkuu	Talvi	2027	1,0	133	132	85	10	2		33	2	1						5259	0
78	Poimintahakkuu	Talvi	2027	0,6	45	76	25		0		17		3						1509	0
87	Harvennus	Talvi	2025	0,9	108	122	22	3	16	0	17	1	40	10					2763	0

Kuvio	Hakkuutapa	Korjuu-aika	Ehdotettu hakkuu-vuosi	Pinta-ala, ha	Hakkuumäärä yhteensä ja puutavaralajeittain										Lisäksi energiapuuta, m ³				Tulot ja menot, €					
					yhteensä					tukkia, m ³					kuitua, m ³				hakkuu-tähde	kanto	karsitu-ranka	kokopuu	kantoraha-tulo	hakkuun aih. mh-työt
					m ³	m ³ /ha	mänty	kuusi	koivu	muu	mänty	kuusi	koivu	muu	mänty	kuusi	koivu	muu						
FAGERNÄS 322-530-2-6																								
229	Siemenpuuhakkuu	Kesä	2026	2,0	362	183	235	33			80	14						16350	494					
	Lisätiedot	Männyn luontainen uudistaminen, Äestys Merenranta-alue, Merkitystä lähimaisemassa, Rantametsä																						
Grophage-skogen 322-494-1-281																								
19	Harvennus	Talvi	2031	0,2	22	90	9				13							646	0					
22	Harvennus	Talvi	2031	0,4	54	119	14	22	0		6	11	0					2006	0					
23	Harvennus	Talvi	2025	1,7	124	72	39	1	10	2	32	1	25	14				3451	0					
	Lisätiedot	Merkitystä kaukomaisemassa, Rantametsä																						
HERTSBÖLE AVSTJÄLPNINGSPLATS 322-494-1-128																								
230	Ensiharvennus	Kesä	2030	1,3	80	64	2				48		29					1158	440					
	Lisätiedot	Ennakkoraivaus																						

Kuvio	Hakkuutapa	Korjuu- aika	Ehdotettu hakkuu- vuosi	Pinta- ala, ha	Hakkuumäärä yhteensä ja puutavaralajeittain										Lisäksi energiapuuta, m ³				Tulot ja menot, €					
					yhteensä					tukkia, m ³					kuitua, m ³				hak- kuu tähde	kanto	karsit- tu ranka	koko- puu	kanto- raha- tulo	hakkuun aih. mh- työt
					m ³	m ³ /ha	mänty	kuusi	koivu	muu	mänty	kuusi	koivu	muu	mänty	kuusi	koivu	muu						
Minken 322-425-4-2																								
128	Harvennus	Talvi	2026	0,6	65	100	17	1				47	1					1561	0					
NORRSKOG 322-421-2-38																								
19	Harvennus	Talvi	2033	0,8	74	94	0	8				2	64					1457	0					
28	Harvennus	Kesä	2032	5,4	518	97	101	42	10			222	34	109				12730	0					
30	Pienaukkohakkuu	Talvi	2031	6,9	978	141	441	180	27			208	82	40				36223	0					
33	Energiapuuharvennus	Kesä	2030	8,6	0	0										656		6556	0					
34	Ylispuiden poisto	Kesä	2033	2,1	83	39	65					18						3447	1712					
	Lisätiedot	Laikutus, Männyn luontainen uudistaminen																						
34	Siemenpuuhakkuu	Kesä	2027	2,1	372	174	248	5				114	6					15922	1712					
	Lisätiedot	Laikutus, Männyn luontainen uudistaminen																						
36	Ensiharvennus	Talvi ja kuiva kesä	2027	1,8	59	32	2					43	1	14				858	0					
40	Harvennus	Kesä	2021	1,4	95	70	7	3				82	4					1745	0					

Kuvio	Hakkuutapa	Korjuu-aika	Ehdotettu hakkuu-vuosi	Pinta-ala, ha	Hakkuumäärä yhteensä ja puutavaralajeittain									Lisäksi energiapuuta, m ³				Tulot ja menot, €								
					yhteensä				tukkia, m ³					kuitua, m ³			hakkuu-tähde	kanto	karsit-tu-ranka	koko-puu	kanto-raha-tulo	hakkuun-aih. mh-työt				
					m ³	m ³ /ha	mänty	kuusi	koivu	muu	mänty	kuusi	koivu	muu												
Nybacka 322-517-1-7																										
231	Siemenpuuhakkuu	Kesä	2026	1,5	260	176	140	34				66	20						11068	665						
	Lisätiedot	Männyn luontainen uudistaminen, Uudistusalan raivaus, Äestys Pohjavesialue																								
232	Poimintahakkuu	Kesä	2025	1,1	160	148	55	85				16	4						7074	0						
	Lisätiedot	Pohjavesialue																								
Skräddars 322-493-5-60																										
138	Harvennus	Kesä	2026	1,2	76	65					6			64	6				1197	0						
141	Ensiharvennus	Kesä	2034	4,8	298	62						290	7	1					4170	3857						
	Lisätiedot	Ennakkoraivaus, Taimikonharvennus																								
142	Ylispuiden poisto	Talvi	2025	0,2	28	132	6			6		3		13					762	0						
145	Ensiharvennus	Kesä	2031	0,9	42	49	2					38		1					643	299						
	Lisätiedot	Ennakkoraivaus																								
146	Harvennus	Talvi	2028	1,5	119	79	14	19	0			49	35	2					2951	0						
148	Harvennus	Talvi	2029	1,5	91	60	1	49	1			4	25	12					3016	0						
152	Pienaukkohakkuu	Talvi	2030	0,6	84	141	9	51	2			7	11	4					3305	0						

Kuvio	Hakkuutapa	Korjuu- aika	Ehdotettu hakkuu- vuosi	Pinta- ala, ha	Hakkuumäärä yhteensä ja puutavaralajeittain										Lisäksi energiapuuta, m ³				Tulot ja menot, €	
					yhteensä		tukkia, m ³				kuitua, m ³				hak- kuu	kanto	karsit- tu	koko- puu	kanto- raha- tulo	hakkuun aih. mh- työt
					m ³	m ³ /ha	mänty	kuusi	koivu	muu	mänty	kuusi	koivu	muu						
SMEDSKULLA SANDTÄKT 322-512-1-47																				
224	Harvennus	Aina	2027	1,4	111	82	4					101	4	2				1798	0	
Vårdbacka 322-414-7-151																				
68	Ensiharvennus Lisätiedot	Talvi Ennakkoraivaus	2029	1,4	32	22	2					14	2	14				482	507	
74	Ensiharvennus Lisätiedot	Talvi ja kuiva kesä Ennakkoraivaus	2028	5,9	267	46	22	1				238	5	2				4399	2053	
82	Harvennus Lisätiedot	Talvi ja kuiva kesä Alikasvos säästetään	2025	1,8	245	139	58	1				182	1	3				5664	0	
83	Harvennus	Kesä	2025	0,9	106	122	26	1				79	1					2492	0	
88	Harvennus	Kesä	2026	2,3	221	97	68					152	0					5618	0	
90	Harvennus	Kesä	2029	0,9	74	82	11					62		1				1482	0	
94	Harvennus	Kesä	2033	2,3	185	80	32	40	1			44	54	14				5259	0	
98	Harvennus	Talvi	2025	0,3	20	62			1					19				309	0	
99	Harvennus	Talvi	2027	0,6	50	90	8	14	0			9	18	1				1500	0	
104	Harvennus	Talvi	2029	0,9	70	80	8	1				49	12					1370	0	
107	Ensiharvennus Lisätiedot	Kesä Ennakkoraivaus	2034	6,2	303	49						238	1	65				4182	2167	
116	Ensiharvennus Lisätiedot	Talvi Ennakkoraivaus	2031	2,2	150	67	12					130	1	8				2438	780	
117	Pienaukkohakkuu	Talvi	2027	1,3	116	92	20	0	24			12	2	58				2898	0	

Kuvio	Hakkuutapa	Korjuu- aika	Ehdotettu hakkuu- vuosi	Pinta- ala, ha	Hakkuumäärä yhteensä ja puutavaralajeittain										Lisäksi energiapuuta, m ³				Tulot ja menot, €	
					yhteensä		tukkia, m ³				kuitua, m ³				hak- kuu tähde	kanto	karsit- tu ranka	koko- puu	kanto- raha- tulo	hakkuun aih. mh- työt
					m ³	m ³ /ha	mänty	kuusi	koivu	muu	mänty	kuusi	koivu	muu						
204	Harvennus Lisätiedot	Kesä	2025	0,6	82	145	14	1	1			61	2	3					1769	0
206	Harvennus Lisätiedot	Kesä	2025	0,6	92	160	12	2	2			73	1	2					1893	0
218	Harvennus	Kesä	2025	0,7	75	105	21	0				53	1						1833	0
Yhteensä																				
				110,4	9 024	82	2 871	749	123	13	3 961	492	744	72		668			270494	18929

Yhteenveto metsänhoitotöistä

Kiireelliset metsänhoityöt

Työlaji	Pinta-ala, ha	Kustannusarvio, €	Kuviot, joilla on metsänhoitotyöehdotus
Yhteensä:			

Metsänhoitotyöt vuosina 2025-2029

Työlaji	Pinta-ala, ha	Kustannusarvio, €	Kuviot, joilla on metsänhoitotyöehdotus
Ennakkoraivaus	15,6	5471	49, 68, 74, 202, 230
Kuusen istutus	0,5	342	108
Laikkumätästys	1,1	457	108, 250
Laikutus	2,1	749	34
Mekaaninen heinäntorjunta	0,5	124	108
Männyn luontainen uudistaminen	5,6	0	34, 229, 231
Nuoren metsän kunnostus	0,8	459	111
Rauduskoivun istutus	0,6	446	250
Taimikon varhaisperkaus	0,5	174	108
Taimikonharvennus	11,2	5054	120, 141, 176, 178
Uudistusalan raivaus	2,0	395	108, 231
Äestys	3,5	864	229, 231
Yhteensä:	44,1	14535	

Metsänhoitotyöt vuosina 2030-2034

Työlaji	Pinta-ala, ha	Kustannusarvio, €	Kuviot, joilla on metsänhoitotyöehdotus
Ennakkoraivaus	17,3	6072	107, 116, 141, 145, 166, 168, 179
Männyn luontainen uudistaminen	1,4	0	46
Taimikon varhaisperkaus	0,6	226	250
Taimikonharvennus	2,6	1186	34, 108
Uudistusalan raivaus	1,4	282	46
Äestys	1,4	352	46
Yhteensä:	24,9	8118	

Metsänhoitotyöt 2035 alkaen

Työlaji	Pinta-ala ha	Kustannusarvio, €	Kuviot, joilla on metsänhoitotyöehdotus
Taimikonharvennus	0,6	291	250
Yhteensä:	0,6	291	

Metsänhoitotyöt kuvioittain

Kuvio	Työlaji	Ehdotettu hoitotyövuosi	Pinta-ala, ha	Määrä kpl/g	Kustannus-arvio, €	Lisätiedot
FAGERNÄS 322-530-2-6						
229	Äestys	2026	2,0		- 494	Siemenpuuhakkuu 2026,
	Männyn luontainen uudistaminen	2027	2,0		-	
HERTSBÖLE AVSTJÄLPNINGSPLOTS 322-494-1-128						
230	Ennakkoraivaus	2029	1,3		- 440	Ensiharvennus 2030,
Kulla 322-501-1-182						
250	Laikkumätästys	2025	0,6		258	
	Rauduskoivun istutus	2026	0,6		446	
	Taimikon varhaisperkaus	2031	0,6		226	
	Taimikonharvennus	2036	0,6		291	
NORRSKOG 322-421-2-38						
34	Männyn luontainen uudistaminen	2028	2,1		-	Siemenpuuhakkuu 2027, Ylispuiden poisto 2033,
	Laikutus	2028	2,1		749	
	Taimikonharvennus	2034	2,1		963	
Nybacka 322-517-1-7						

Kuvio	Työlaji	Ehdotettu hoitotyövuosi	Pinta-ala, ha	Määrä kpl/g	Kustannus-arvio, €	Lisätiedot
231	Uudistusalan raivaus Männyn luontainen uudistaminen Äestys	2026 2027 2027	1,5 1,5 1,5		- 296 -	Siemenpuuhakkuu 2026,
Skräddars 322-493-5-60						
141	Taimikonharvennus Ennakkoraivaus	2025 2033	4,8 4,8		- 2 170 1 688	Ensiharvennus 2034,
145	Ennakkoraivaus	2030	0,9		- 299	Ensiharvennus 2031,
Slätan 322-414-1-10						
46	Uudistusalan raivaus Äestys Männyn luontainen uudistaminen	2032 2033 2033	1,4 1,4 1,4		- 282 352 -	Siemenpuuhakkuu 2032,
49	Ennakkoraivaus	2028	3,6		- 1 250	Ensiharvennus 2029,
202	Ennakkoraivaus	2025	3,5		- 1 220	Ensiharvennus 2026, Poistetaan vain hakkuuta haittaava alikasvos
SMED-ÅLDR-HEM 322-493-6-25						
120	Taimikonharvennus	2025	0,7		330	
166	Ennakkoraivaus	2032	0,1		- 48	Energiapuuharvennus 2033,
168	Ennakkoraivaus	2032	1,7		- 596	Ensiharvennus 2033,

Kuvio	Työlaji	Ehdotettu hoitotyövuosi	Pinta-ala, ha	Määrä kpl/g	Kustannus- arvio, €	Lisätiedot
176	Taimikonharvennus	2025	2,5		1 121	
178	Taimikonharvennus	2026	3,2		1 433	
179	Ennakkoraivaus	2032	1,4		- 495	Ensiharvennus 2033,
Kuvio	Työlaji	Ehdotettu hoitotyövuosi	Pinta-ala, ha	Määrä kpl/g	Kustannus- arvio, €	Lisätiedot
Värdbacka 322-414-7-151						
68	Ennakkoraivaus	2028	1,4		- 507	Ensiharvennus 2029,
74	Ennakkoraivaus	2027	5,9		- 2 053	Ensiharvennus 2028,
107	Ennakkoraivaus	2033	6,2		- 2 167	Ensiharvennus 2034,
108	Uudistusalan raivaus	2025	0,5		99	
	Laikkumätästys	2025	0,5		198	
	Kuusen istutus	2026	0,5		342	
	Mekaaninen heinäntorjunta	2027	0,5		124	
	Taimikon varhaisperkaus	2028	0,5		174	
	Taimikonharvennus	2034	0,5		223	
111	Nuoren metsän kunnostus	2025	0,8		459	
116	Ennakkoraivaus	2030	2,2		- 780	Ensiharvennus 2031,
Yhteensä			69,6		22 943	

Kuvioluettelo

Kuvio	Pinta-ala, ha	Kiinteistön nimi ja tunnus, pääryhmä, kasvupaikka, maalaji, kehitysluokka, saavutettavuus ja metsikön laatu	Puustotiedot											Toimenpidesuunnitelmat kuviolla
			puulaji	ikä, v	tilavuus m ³ /kuvio	m ³ /ha	tukkia, m ³ /ha	kuitua, m ³ /ha	läpimitta, cm	pituus, m	runkoluku, kpl/ha	ppa, m ² /ha	kasvu m ³ /ha/v	
1	0,9	APELHOLMEN 322-492-1-483 Metsämaa Tuore kangas, vastaava suo ja mustikkaturvekangas Keskikarkea tai karkea kangasmaa 04 - Uudistuskypsä metsikkö Aina	Yhteensä	94	324	375	250	123	29.3	22.9	632	36.0	4.3	
			Mänty	108	138	160	113	46	33.0	23.5	198	15.0	1.3	
			Kuusi	89	153	177	122	54	27.0	22.5	341	17.0	2.8	
			Rauduskoiv	66	34	39	16	23	25.0	22.0	93	4.0	0.2	
Erityispiirteet Merkitystä lähimaisemassa, Rantametsä Hoitoluokka M2 Lähimetsä														
2	1,1	APELHOLMEN 322-492-1-483 Metsämaa Tuore kangas, vastaava suo ja mustikkaturvekangas Keskikarkea tai karkea kangasmaa 04 - Uudistuskypsä metsikkö Talvi ja kuiva kesä Ei määritelty	Yhteensä	83	275	247	141	104	26.6	20.5	560	26.0	1.9	
			Mänty	94	144	129	85	43	29.1	19.9	243	14.0	1.9	
			Kuusi	79	83	74	42	32	24.1	21.0	193	7.5	0.0	
			Rauduskoiv	57	49	44	14	29	23.0	21.6	124	4.5	0.0	
Erityispiirteet Merkitystä lähimaisemassa, Rantametsä Hoitoluokka M2 Lähimetsä Lisätiedot Jätetään isoja puita 100–150 kpl/ha kaikista lajeista. Tavoitteena lisätä kuvion monimuotoisuutta.														

Kuvio	Pinta-ala, ha	Kiinteistön nimi ja tunnus, pääryhmä, kasvupaikka, maalaji, kehitysluokka, saavutettavuus ja metsikön laatu	Puustotiedot											Toimenpidesuunnitelmat kuviolla
			puulaji	ikä, v	tilavuus m ³ /kuvio	m ³ /ha	tukkia, m ³ /ha	kuitua, m ³ /ha	läpimitta, cm	pituus, m	runkoluku, kpl/ha	ppa, m ² /ha	kasvu m ³ /ha/v	
4	1,0	APELHOLMEN 322-492-1-483 Metsämaa Tuore kangas, vastaava suo ja mustikkaturvekangas Keskikarkea tai karkea kangasmaa 04 - Uudistuskypsä metsikkö Kesä	Yhteensä	79	121	125	65	58	25.5	14.4	453	18.5	6.4	Poimintahakkuu 2029
			Mänty	84	101	104	58	45	25.5	14.4	352	15.0	5.2	
			Kuusi	59	15	15	7	8	25.0	15.0	79	2.5	0.9	
			Haapa	62	5	6	0	5	27.0	13.5	22	1.0	0.3	
Erityispiirteet Kallio Hoitoluokka M2 Lähimetsä Lisätiedot Jätetään isoja puita 100–150 kpl/ha kaikista lajeista. Tavoitteena lisätä kuvion monimuotoisuutta.														
5	0,7	APELHOLMEN 322-492-1-483 Metsämaa Tuore kangas, vastaava suo ja mustikkaturvekangas Keskikarkea tai karkea kangasmaa 04 - Uudistuskypsä metsikkö Kesä	Yhteensä	95	197	265	197	67	32.8	23.3	363	26.0	2.8	Poimintahakkuu 2029
			Mänty	102	81	109	77	32	32.0	24.0	140	10.0	1.2	
			Kuusi	93	93	125	104	20	34.0	22.5	173	13.0	1.4	
			Rauduskoiv	77	23	32	16	15	30.0	24.5	50	3.0	0.2	
Hoitoluokka M2 Lähimetsä														
7	1,9	APELHOLMEN 322-492-1-483 Metsämaa Tuore kangas, vastaava suo ja mustikkaturvekangas Keskikarkea tai karkea kangasmaa 04 - Uudistuskypsä metsikkö Talvi	Yhteensä	86	446	238	127	109	27.3	23.3	443	22.0	3.4	
			Mänty	96	111	59	41	17	31.6	23.7	80	5.5	0.8	
			Kuusi	88	176	94	60	33	25.5	22.2	202	9.0	1.9	
			Rauduskoiv	76	100	53	21	32	24.9	23.8	116	5.0	0.5	
			Tervaleppä	76	59	31	4	27	28.7	25.0	45	2.5	0.2	
Erityispiirteet Merkitystä lähimaisemassa, Rantametsä Hoitoluokka M2 Lähimetsä														

Kuvio	Pinta-ala, ha	Kiinteistön nimi ja tunnus, pääryhmä, kasvupaikka, maalaji, kehitysluokka, saavutettavuus ja metsikön laatu	Puustotiedot											Toimenpidesuunnitelmat kuviolla
			puulaji	ikä, v	tilavuus m ³ /kuvio	m ³ /ha	tukkia, m ³ /ha	kuitua, m ³ /ha	läpimitta, cm	pituus, m	runkoluku, kpl/ha	ppa, m ² /ha	kasvu m ³ /ha/v	
8	0,2	APELHOLMEN 322-492-1-483 Metsämaa Tuore kangas, vastaava suo ja mustikkaturvekangas Keskikarkea tai karkea kangasmaa 03 - Varttunut kasvatusmetsikkö Talvi	Yhteensä	79	28	121	59	61	24.0	13.9	501	18.0	7.2	
			Mänty	74	21	93	40	51	22.0	13.5	433	14.0	5.8	
			Mänty	96	7	29	19	10	31.0	15.5	68	4.0	1.4	
Erityispiirteet Kallio Hoitoluokka M2 Lähimetsä														
9	0,1	APELHOLMEN 322-492-1-483 Kitumaa Tuore kangas, vastaava suo ja mustikkaturvekangas Keskikarkea tai karkea kangasmaa Talvi Ei määritelty	Yhteensä	88	15	146	18	126	26.4	14.6	592	21.0	2.2	
			Mänty	64	2	23	1	21	15.0	8.5	321	5.0	0.8	
			Mänty	95	13	123	17	105	30.0	16.5	271	16.0	1.4	
Erityispiirteet Kallio, Rantametsä Hoitoluokka M2 Lähimetsä														
10	0,4	APELHOLMEN 322-492-1-483 Metsämaa Tuore kangas, vastaava suo ja mustikkaturvekangas Keskikarkea tai karkea kangasmaa 04 - Uudistuskypsä metsikkö Talvi	Yhteensä	68	89	238	108	127	22.6	15.5	1048	32.0	10.1	
			Mänty	48	18	49	6	42	16.0	10.5	502	9.0	3.6	
			Mänty	76	68	182	100	81	25.3	17.5	506	22.0	6.2	
			Kuusi	70	3	7	2	5	22.0	16.0	40	1.0	0.3	
Hoitoluokka M2 Lähimetsä														

Kuvio	Pinta-ala, ha	Kiinteistön nimi ja tunnus, pääryhmä, kasvupaikka, maalaji, kehitysluokka, saavutettavuus ja metsikön laatu	Puustotiedot											Toimenpidesuunnitelmat kuviolla
			puulaji	ikä, v	tilavuus m ³ /kuvio	m ³ /ha	tukkia, m ³ /ha	kuitua, m ³ /ha	läpimitta, cm	pituus, m	runkoluku, kpl/ha	ppa, m ² /ha	kasvu m ³ /ha/v	
11	0,4	APELHOLMEN 322-492-1-483 Metsämaa Tuore kangas, vastaava suo ja mustikkaturvekangas Keskikarkea tai karkea kangasmaa 04 - Uudistus kypsä metsikkö Talvi	Yhteensä	89	88	241	140	99	26.0	19.9	577	26.0	3.1	
			Mänty	95	68	186	115	70	27.0	20.0	397	20.0	3.1	
			Kuusi	71	16	45	21	24	22.0	19.0	158	5.0	0.0	
			Rauduskoiv	60	4	10	4	6	27.0	22.5	22	1.0	0.0	
Erityispiirteet Kallio, Merkitystä kaukomaisemassa, Rantametsä Hoitoluokka M2 Lähimetsä														
12	1,2	APELHOLMEN 322-492-1-483 Metsämaa Lehtomainen kangas, vastaava suo ja ruohoturvekangas Hienojakoinen kangasmaa 04 - Uudistus kypsä metsikkö Talvi	Yhteensä	70	242	209	101	107	27.8	23.0	393	20.0	6.4	
			Kuusi	74	106	92	60	31	28.0	22.5	180	9.0	3.1	
			Rauduskoiv	72	74	64	30	33	28.0	24.5	111	6.0	1.6	
			Tervaleppä	60	62	54	11	42	27.0	22.0	102	5.0	1.7	
Erityispiirteet Tervaleppiä Hoitoluokka S Suojelualueet														
13	0,3	APELHOLMEN 322-492-1-483 Metsämaa Karukkokangas, vastaava suo ja jäkäläturvekangas Kallio tai kivikko 04 - Uudistus kypsä metsikkö Kesä	Yhteensä	89	38	145	58	85	24.0	15.0	516	20.0	1.4	
			Mänty	89	38	145	58	85	24.0	15.0	516	20.0	1.4	
Hoitoluokka M2 Lähimetsä														

Kuvio	Pinta-ala, ha	Kiinteistön nimi ja tunnus, pääryhmä, kasvupaikka, maalaji, kehitysluokka, saavutettavuus ja metsikön laatu	Puustotiedot											Toimenpidesuunnitelmat kuviolla
			puulaji	ikä, v	tilavuus m ³ /kuvio	tukkia, m ³ /ha	kuitua, m ³ /ha	läpimitta, cm	pituus, m	runkoluku, kpl/ha	ppa, m ² /ha	kasvu m ³ /ha/v		
14	0,4	APELHOLMEN 322-492-1-483 Kitumaa Kalliomaata ja hietikko Kallio tai kivikko Kesä Ei määritelty	Yhteensä	37	15	36	0	32	11.0	8.0	1065	8.0		
			Mänty	37	15	36	0	32	11.0	8.0	1065	8.0		
Erityispiirteet Kallio, Kitumaa Hoitoluokka M1 Arvometsä														
15	2,6	APELHOLMEN 322-492-1-483 Metsämaa Tuore kangas, vastaava suo ja mustikkaturvekangas Keskikarkea tai karkea kangasmaa 04 - Uudistuskypsä metsikkö Talvi	Yhteensä	87	520	199	112	86	25.3	17.3	566	24.4	5.1	
			Mänty	88	506	194	110	82	25.4	17.3	539	23.7	5.1	
			Kuusi	67	14	5	1	4	23.0	18.0	27	0.7	0.0	
Erityispiirteet Kallioalueita Hoitoluokka M2 Lähimetsä														
16	0,3	APELHOLMEN 322-492-1-483 Kitumaa Tuore kangas, vastaava suo ja mustikkaturvekangas Keskikarkea tai karkea kangasmaa Kesä Ei määritelty	Yhteensä	85	23	74	9	61	21.5	12.4	608	12.0	2.0	
			Mänty	35	4	13	0	11	11.0	7.5	388	3.0	0.8	
			Mänty	102	19	61	9	51	25.0	14.0	220	9.0	1.2	
Erityispiirteet Kallio Hoitoluokka M2 Lähimetsä														

Kuvio	Pinta-ala, ha	Kiinteistön nimi ja tunnus, pääryhmä, kasvupaikka, maalaji, kehitysluokka, saavutettavuus ja metsikön laatu	Puustotiedot											Toimenpide-suunnitelmat kuviolla
			puulaji	ikä, v	tilavuus m ³ /kuvio	m ³ /ha	tukkia, m ³ /ha	kuitua, m ³ /ha	läpimitta, cm	pituus, m	runkoluku, kpl/ha	ppa, m ² /ha	kasvu m ³ /ha/v	
17	0,5	APELHOLMEN 322-492-1-483 Metsämaa Tuore kangas, vastaava suo ja mustikkaturvekangas Keskikarkea tai karkea kangasmaa 03 - Varttunut kasvatusmetsikkö Talvi ja kuiva kesä	Yhteensä	49	109	227	95	130	24.1	19.9	651	25.0	6.5	
			Mänty	54	40	84	38	46	25.0	20.0	211	9.0	2.0	
			Kuusi	55	29	59	29	30	23.0	18.5	211	7.0	1.9	
			Rauduskoiv	40	40	84	28	54	24.0	21.0	229	9.0	2.6	
Hoitoluokka M2 Lähimetsä														Poimintahakkuu 2026
18	6,0	APELHOLMEN 322-492-1-483 Metsämaa Tuore kangas, vastaava suo ja mustikkaturvekangas Keskikarkea tai karkea kangasmaa 04 - Uudistuskypä metsikkö Kesä	Yhteensä	97	1218	204	136	67	29.8	19.5	388	22.8	4.7	
			Mänty	100	1004	168	113	54	30.5	19.2	302	19.0	3.6	
			Kuusi	84	215	36	23	13	26.4	20.9	86	3.8	1.1	
Hoitoluokka M2 Lähimetsä														
19	0,7	APELHOLMEN 322-492-1-483 Metsämaa Lehtomainen kangas, vastaava suo ja ruohoturvekangas Hienojakoinen kangasmaa 04 - Uudistuskypä metsikkö Talvi ja kuiva kesä	Yhteensä	86	216	313	211	101	33.8	25.0	385	29.0	5.0	
			Mänty	100	14	20	13	7	37.0	22.5	21	2.0	0.1	
			Kuusi	88	150	217	168	48	32.0	24.5	293	20.0	4.5	
			Haapa	76	53	76	29	47	38.0	27.0	71	7.0	0.4	
Hoitoluokka M2 Lähimetsä														
20	0,6	APELHOLMEN 322-492-1-483 Kitumaa Karukkokangas, vastaava suo ja jäkäläturvekangas Kallio tai kivikko Aina Ei määritelty	Yhteensä	54	54	94	7	85	23.0	13.0	439	15.0	0.7	
			Mänty	54	54	94	7	85	23.0	13.0	439	15.0	0.7	
Erityispiirteet Kallio Hoitoluokka M1 Arvometsä														

Kuvio	Pinta-ala, ha	Kiinteistön nimi ja tunnus, pääryhmä, kasvupaikka, maalaji, kehitysluokka, saavutettavuus ja metsikön laatu	Puustotiedot											Toimenpidesuunnitelmat kuviolla
			puulaji	ikä, v	tilavuus m ³ /kuvio	m ³ /ha	tukkia, m ³ /ha	kuitua, m ³ /ha	läpimitta, cm	pituus, m	runkoluku, kpl/ha	ppa, m ² /ha	kasvu m ³ /ha/v	
22	1,1	APELHOLMEN 322-492-1-483 Metsämaa Lehtomainen kangas, vastaava suo ja ruohoturvekangas Hienojakoinen kangasmaa 04 - Uudistus kypsä metsikkö Talvi	Yhteensä	73	403	359	56	300	29.0	24.5	521	30.0	0.0	
			Kuusi	75	24	21	12	9	27.0	23.2	46	2.0	0.0	
			Tervaleppä	73	380	338	44	292	29.1	24.6	475	28.0	0.0	
Erityispiirteet Mahdollinen suojelukohde, Tervaleppiä Hoitoluokka S Suojelualueet Lisätiedot Hyvin järeää tervaleppiä														
23	0,3	APELHOLMEN 322-492-1-483 Kitumaa Tuore kangas, vastaava suo ja mustikkaturvekangas Keskikarkea tai karkea kangasmaa Aina Ei määritelty	Yhteensä	72	38	124	13	109	24.6	12.8	604	20.0	2.6	
			Mänty	52	10	31	2	29	16.5	10.0	323	6.0	1.1	
			Mänty	80	28	93	12	80	28.0	14.0	281	14.0	1.5	
Erityispiirteet Kallio Hoitoluokka M1 Arvometsä														
24	0,4	APELHOLMEN 322-492-1-483 Metsämaa Tuore kangas, vastaava suo ja mustikkaturvekangas Keskikarkea tai karkea kangasmaa 04 - Uudistus kypsä metsikkö Kesä	Yhteensä	94	92	219	141	77	28.3	19.9	451	24.0	2.6	
			Mänty	100	70	167	109	56	29.0	20.0	313	18.0	2.6	
			Kuusi	78	18	44	27	16	26.0	19.5	118	5.0	0.0	
			Rauduskoiv	64	4	9	4	5	28.0	21.0	20	1.0	0.0	
Hoitoluokka M2 Lähimetsä														

Kuvio	Pinta-ala, ha	Kiinteistön nimi ja tunnus, pääryhmä, kasvupaikka, maalaji, kehitysluokka, saavutettavuus ja metsikön laatu	Puustotiedot											Toimenpidesuunnitelmat kuviolla
			puulaji	ikä, v	tilavuus m ³ /kuvio	m ³ /ha	tukkia, m ³ /ha	kuitua, m ³ /ha	läpimitta, cm	pituus, m	runkoluku, kpl/ha	ppa, m ² /ha	kasvu m ³ /ha/v	
25	0,6	APELHOLMEN 322-492-1-483 Metsämaa Tuore kangas, vastaava suo ja mustikkaturvekangas Keskikarkea tai karkea kangasmaa 04 - Uudistuskypä metsikkö Talvi	Yhteensä	87	149	238	153	83	27.4	20.7	496	25.0	2.8	
			Mänty	91	109	175	111	62	28.0	21.0	332	18.0	2.8	
			Kuusi	77	40	63	42	21	26.0	20.0	164	7.0	0.0	
Hoitoluokka M2 Lähimetsä														
29	0,6	APELHOLMEN 322-492-1-483 Kitumaa Kalliomaa ja hietikko Kallio tai kivikko Talvi Ei määritelty	Yhteensä	67	58	90	10	78	20.0	14.0	475	13.0	0.4	
			Mänty	67	58	90	10	78	20.0	14.0	475	13.0	0.4	
Hoitoluokka M1 Arvometsä														
30	0,7	APELHOLMEN 322-492-1-483 Kitumaa Kalliomaa ja hietikko Kallio tai kivikko Kesä Ei määritelty	Yhteensä	56	12	17	0	14	14.0	5.5	388	5.0	0.5	
			Mänty	56	12	17	0	14	14.0	5.5	388	5.0	0.5	
Hoitoluokka M1 Arvometsä														
32	0,4	APELHOLMEN 322-492-1-483 Metsämaa Tuore kangas, vastaava suo ja mustikkaturvekangas Keskikarkea tai karkea kangasmaa 04 - Uudistuskypä metsikkö Talvi	Yhteensä	105	86	215	127	86	29.5	21.4	424	22.0	1.5	
			Mänty	122	58	146	102	43	34.0	23.0	174	14.0	1.5	
			Kuusi	85	17	42	17	24	21.0	17.5	167	5.0	0.0	
			Rauduskoiv	61	11	27	8	19	23.0	20.5	83	3.0	0.0	
Hoitoluokka M2 Lähimetsä														

Kuvio	Pinta-ala, ha	Kiinteistön nimi ja tunnus, pääryhmä, kasvupaikka, maalaji, kehitysluokka, saavutettavuus ja metsikön laatu	Puustotiedot										Toimenpidesuunnitelmat kuviolla
			puulaji	ikä, v	tilavuus m ³ /kuvio	m ³ /ha	tukkia, m ³ /ha	kuitua, m ³ /ha	läpimitta, cm	pituus, m	runkoluku, kpl/ha	ppa, m ² /ha	
1	1,3	BJÖRKHOLMEN 322-492-1-426 Metsämaa Tuore kangas, vastaava suo ja mustikkaturvekangas Keskikarkea tai karkea kangasmaa 04 - Uudistuskypsä metsikkö Kesä	Yhteensä	102	474	363	212	149	35.0	24.5	454	34.5	1.9
			Mänty	110	255	195	142	52	38.7	27.7	147	16.0	0.3
			Kuusi	90	102	78	48	29	26.4	17.6	222	10.0	1.5
			Hieskoivu	100	118	90	22	68	38.1	26.5	85	8.5	0.1
Erityispiirteet Mahdollinen suojelukohde (Kokonaisuudessaan monimuotoinen elinympäristö), Merenranta-alue, Merkitystä kaukomaisemassa Hoitoluokka S Suojelualueet													
2	0,5	BJÖRKHOLMEN 322-492-1-426 Metsämaa Tuore kangas, vastaava suo ja mustikkaturvekangas Keskikarkea tai karkea kangasmaa 04 - Uudistuskypsä metsikkö Kesä	Yhteensä	63	92	201	73	127	34.3	18.4	401	27.0	3.8
			Mänty	50	27	58	25	33	25.5	18.0	159	7.0	1.7
			Hieskoivu	55	43	94	22	72	38.0	20.5	123	12.0	1.3
			Tervaleppä	50	6	12	0	12	22.0	9.0	91	3.0	0.3
			Mänty	110	17	36	26	10	44.9	19.5	28	5.0	0.5
Erityispiirteet Mahdollinen suojelukohde (Kokonaisuudessaan monimuotoinen elinympäristö), Merenranta-alue, Merkitystä kaukomaisemassa Hoitoluokka S Suojelualueet													
3	3,1	BJÖRKHOLMEN 322-492-1-426 Metsämaa Tuore kangas, vastaava suo ja mustikkaturvekangas Kivinen keskikarkea tai karkea kangasmaa 04 - Uudistuskypsä metsikkö Kesä	Yhteensä	94	584	185	112	72	29.6	18.5	462	22.0	4.4
			Kuusi	43	34	11	1	9	15.4	12.2	116	1.8	0.8
			Mänty	106	464	147	102	45	32.3	19.1	239	16.8	2.6
			Kuusi	63	50	16	7	9	25.1	17.1	67	2.2	0.7
			Hieskoivu	58	36	12	2	10	21.3	21.2	40	1.2	0.3
Erityispiirteet Mahdollinen suojelukohde (Kokonaisuudessaan monimuotoinen elinympäristö), Merenranta-alue, Merkitystä kaukomaisemassa Hoitoluokka S Suojelualueet Lisätiedot Eteläpäädyssä kymmenen hiljattain kuollutta mäntyä. Läpimitaltaan 37,6 cm													

Kuvio	Pinta-ala, ha	Kiinteistön nimi ja tunnus, pääryhmä, kasvupaikka, maalaji, kehitysluokka, saavutettavuus ja metsikön laatu	Puustotiedot										Toimenpidesuunnitelmat kuviolla	
			puulaji	ikä, v	tilavuus m ³ /kuvio	m ³ /ha	tukkia, m ³ /ha	kuitua, m ³ /ha	läpimitta, cm	pituus, m	runkoluku, kpl/ha	ppa, m ² /ha		kasvu m ³ /ha/v
4	4,3	BJÖRKHOLMEN 322-492-1-426 Metsämaa Tuore kangas, vastaava suo ja mustikkaturvekangas Keskikarkea tai karkea kangasmaa 04 - Uudistus kypsä metsikkö Kesä	Yhteensä	85	1205	283	155	123	27.5	21.3	906	28.5	5.5	
			Kuusi	40	103	24	1	21	11.4	12.0	448	3.8	1.4	
			Mänty	135	162	38	23	15	48.4	22.8	21	3.8	0.2	
			Kuusi	84	848	199	124	73	26.0	22.9	400	18.5	3.8	
			Hieskoivu	84	86	20	7	13	30.2	21.8	36	2.2	0.1	
			Haapa	110	6	2	0	1	46.0	21.5	1	0.2	0.0	
Erityispiirteet Lahopuuta: Laho maapuu, Mahdollinen suojelukohde (Kokonaisuudessaan monimuotoinen elinympäristö), Merenranta-alue, Merkitystä kaukomaisemassa, Neva-Muu arvokas elinympäristö (Kaksi pienialaista puutonta aluetta)														
Hoitoluokka S Suojelualueet														
5	0,8	BJÖRKHOLMEN 322-492-1-426 Metsämaa Kuivahko kangas, vastaava suo ja puolukkaturvekangas Kivinen keskikarkea tai karkea kangasmaa 04 - Uudistus kypsä metsikkö Kesä	Yhteensä	86	150	178	90	84	23.4	16.4	876	23.0	4.7	
			Kuusi	48	26	30	1	26	12.8	10.8	508	5.5	1.6	
			Mänty	100	111	132	80	51	26.7	18.2	318	15.5	2.7	
			Kuusi	80	13	15	8	7	27.4	18.0	50	2.0	0.4	
Erityispiirteet Mahdollinen suojelukohde (Kokonaisuudessaan monimuotoinen elinympäristö), Merenranta-alue, Merkitystä kaukomaisemassa														
Hoitoluokka S Suojelualueet														
6	0,9	BJÖRKHOLMEN 322-492-1-426 Metsämaa Tuore kangas, vastaava suo ja mustikkaturvekangas Hienojakoinen kangasmaa 04 - Uudistus kypsä metsikkö Kesä	Yhteensä	87	298	347	201	144	28.1	24.3	578	31.0	4.0	
			Mänty	105	46	54	38	16	31.5	23.8	73	5.0	0.1	
			Kuusi	85	190	221	145	74	26.9	24.1	391	19.5	3.7	
			Hieskoivu	80	38	44	14	30	27.5	25.1	77	4.0	0.1	
			Haapa	80	24	28	4	23	32.1	26.0	37	2.5	0.1	
Erityispiirteet Lahopuuta: Laho maapuu, Mahdollinen suojelukohde (Kokonaisuudessaan monimuotoinen elinympäristö), Merenranta-alue, Merkitystä kaukomaisemassa														
Hoitoluokka S Suojelualueet														

Kuvio	Pinta-ala, ha	Kiinteistön nimi ja tunnus, pääryhmä, kasvupaikka, maalaji, kehitysluokka, saavutettavuus ja metsikön laatu	Puustotiedot											Toimenpidesuunnitelmat kuviolla
			puulaji	ikä, v	tilavuus m ³ /kuvio	m ³ /ha	tukkia, m ³ /ha	kuitua, m ³ /ha	läpimitta, cm	pituus, m	runkoluku, kpl/ha	ppa, m ² /ha	kasvu m ³ /ha/v	
7	1,0	BJÖRKHOLMEN 322-492-1-426 Metsämaa Kuivahko kangas, vastaava suo ja puolukkaturvekangas Kivinen keskikarkea tai karkea kangasmaa 04 - Uudistuskypsä metsikkö Kesä	Yhteensä	85	145	139	65	71	22.9	12.9	713	22.0	5.7	
			Kuusi	50	18	17	1	15	14.3	11.2	220	3.0	1.0	
			Mänty	90	128	122	64	57	24.2	13.2	493	19.0	4.7	
Erityispiirteet Mahdollinen suojelukohde (Kokonaisuudessaan monimuotoinen elinympäristö), Merenranta-alue, Merkitystä kaukomaisemassa Hoitoluokka S Suojelualueet														
8	0,5	BJÖRKHOLMEN 322-492-1-426 Metsämaa Kuivahko kangas, vastaava suo ja puolukkaturvekangas Kivinen keskikarkea tai karkea kangasmaa 04 - Uudistuskypsä metsikkö Kesä	Yhteensä	92	84	164	89	73	26.2	14.3	599	24.0	5.1	
			Mänty	80	32	62	22	39	19.9	12.5	370	10.0	2.6	
			Mänty	100	52	102	67	33	30.7	15.5	229	14.0	2.5	
Erityispiirteet Mahdollinen suojelukohde (Kokonaisuudessaan monimuotoinen elinympäristö), Merenranta-alue, Merkitystä kaukomaisemassa Hoitoluokka S Suojelualueet														
9	1,0	BJÖRKHOLMEN 322-492-1-426 Metsämaa Karukkokangas, vastaava suo ja jäkäläturvekangas Kallio tai kivikko 04 - Uudistuskypsä metsikkö Kesä	Yhteensä	86	166	171	83	86	27.9	15.3	489	23.8	1.9	
			Mänty	90	132	136	67	68	28.8	14.8	364	19.5	1.1	
			Kuusi	80	27	28	15	12	25.8	20.5	75	3.0	0.6	
			Haapa	40	6	7	0	7	19.8	11.6	50	1.3	0.2	
Erityispiirteet Mahdollinen suojelukohde (Kokonaisuudessaan monimuotoinen elinympäristö), Merenranta-alue, Merkitystä kaukomaisemassa Hoitoluokka S Suojelualueet														

Kuvio	Pinta-ala, ha	Kiinteistön nimi ja tunnus, pääryhmä, kasvupaikka, maalaji, kehitysluokka, saavutettavuus ja metsikön laatu	Puustotiedot											Toimenpidesuunnitelmat kuviolla
			puulaji	ikä, v	tilavuus m ³ /kuvio	m ³ /ha	tukkia, m ³ /ha	kuitua, m ³ /ha	läpimitta, cm	pituus, m	runkoluku, kpl/ha	ppa, m ² /ha	kasvu m ³ /ha/v	
10	0,6	BJÖRKHOLMEN 322-492-1-426 Metsämaa Kuivahko kangas, vastaava suo ja puolukkaturvekangas Kivinen keskikarkea tai karkea kangasmaa 04 - Uudistuskypsä metsikkö Kesä	Yhteensä	99	93	147	99	47	32.2	17.5	285	18.5	2.7	
			Mänty	100	89	141	97	44	32.2	17.5	255	17.5	2.5	
			Kuusi	80	4	6	2	4	32.7	16.8	30	1.0	0.2	
Erityispiirteet Mahdollinen suojelukohde (Kokonaisuudessaan monimuotoinen elinympäristö), Merenranta-alue, Merkitystä kaukomaisemassa														
Hoitoluokka S Suojelualueet														
1	0,2	Dahlsskogen 322-492-1-556 Metsämaa Tuore kangas, vastaava suo ja mustikkaturvekangas Kallio tai kivikko 04 - Uudistuskypsä metsikkö Kesä	Yhteensä	80	42	190	99	86	24.3	15.9	954	25.0	5.8	
			Mänty	32	8	34	1	31	12.5	11.0	592	6.0	2.4	
			Mänty	95	34	156	99	56	28.0	17.5	362	19.0	3.4	
Hoitoluokka M2 Lähimetsä														
2	0,2	Dahlsskogen 322-492-1-556 Kitumaa Kalliomaan ja hietikko Kallio tai kivikko Aina Ei määritelty												
Hoitoluokka A4 Avoin alue														
3	0,6	Dahlsskogen 322-492-1-556 Kitumaa Kalliomaan ja hietikko Kallio tai kivikko Aina Ei määritelty	Yhteensä	74	25	39	4	34	25.1	8.6	296	9.0	0.6	
			Mänty	42	5	8	0	7	15.0	7.0	142	2.0	0.2	
			Mänty	83	20	31	4	27	28.0	9.0	154	7.0	0.4	
Hoitoluokka M2 Lähimetsä														

Kuvio	Pinta-ala, ha	Kiinteistön nimi ja tunnus, pääryhmä, kasvupaikka, maalaji, kehitysluokka, saavutettavuus ja metsikön laatu	Puustotiedot											Toimenpide-suunnitelmat kuviolla
			puulaji	ikä, v	tilavuus m ³ /kuvio	m ³ /ha	tukkia, m ³ /ha	kuitua, m ³ /ha	läpimitta, cm	pituus, m	runkoluku, kpl/ha	ppa, m ² /ha	kasvu m ³ /ha/v	
4	1,0	Dahlsskogen 322-492-1-556 Metsämaa Tuore kangas, vastaava suo ja mustikkaturvekangas Keskikarkea tai karkea kangasmaa 04 - Uudistuskypsä metsikkö Kesä	Yhteensä	90	296	282	177	103	28.5	20.5	678	30.0	4.4	Harvennus 2026
			Kuusi	42	16	16	1	14	14.5	12.5	176	2.5	0.8	
			Mänty	98	258	246	170	75	30.6	21.5	388	25.0	3.1	
			Kuusi	81	9	9	6	3	32.0	22.0	21	1.0	0.2	
			Hieskoivu	48	12	11	0	11	15.0	16.0	93	1.5	0.3	
Hoitoluokka M2 Lähimetsä														
5	1,1	Dahlsskogen 322-492-1-556 Metsämaa Kuivahko kangas, vastaava suo ja puolukaturvekangas Keskikarkea tai karkea kangasmaa 04 - Uudistuskypsä metsikkö Kesä	Yhteensä	101	190	175	114	60	29.4	18.5	364	20.5	3.8	
			Mänty	102	183	168	111	55	29.5	18.5	332	19.5	3.6	
			Kuusi	75	8	7	2	5	27.0	18.2	32	1.0	0.2	
Hoitoluokka M2 Lähimetsä														
7	0,4	Dahlsskogen 322-492-1-556 Metsämaa Karukkokangas, vastaava suo ja jäkäläturvekangas Kallio tai kivikko 03 - Varttunut kasvatusmetsikkö Kesä	Yhteensä	70	56	128	29	96	19.0	13.5	753	19.0	1.8	
			Mänty	70	56	128	29	96	19.0	13.5	753	19.0	1.8	
Hoitoluokka M2 Lähimetsä														
8	1,7	Dahlsskogen 322-492-1-556 Metsämaa Tuore kangas, vastaava suo ja mustikkaturvekangas Keskikarkea tai karkea kangasmaa 04 - Uudistuskypsä metsikkö Talvi ja kuiva kesä	Yhteensä	68	260	153	66	85	22.2	17.8	578	18.3	6.3	
			Mänty	78	135	79	41	37	24.0	18.0	235	9.3	2.8	
			Kuusi	62	87	51	23	27	22.1	17.6	205	6.3	2.5	
			Rauduskoiv	45	38	22	1	21	16.5	17.5	138	2.7	1.0	
Hoitoluokka M2 Lähimetsä														

Kuvio	Pinta-ala, ha	Kiinteistön nimi ja tunnus, pääryhmä, kasvupaikka, maalaji, kehitysluokka, saavutettavuus ja metsikön laatu	Puustotiedot											Toimenpidesuunnitelmat kuviolla
			puulaji	ikä, v	tilavuus m ³ /kuvio	m ³ /ha	tukkia, m ³ /ha	kuitua, m ³ /ha	läpimitta, cm	pituus, m	runkoluku, kpl/ha	ppa, m ² /ha	kasvu m ³ /ha/v	
10	0,7	Dahlsskogen 322-492-1-556 Metsämaa Karukkokangas, vastaava suo ja jäkäläturvekangas Kallio tai kivikko 04 - Uudistus kypsä metsikkö Talvi	Yhteensä	67	89	125	48	76	25.0	16.5	384	16.0	1.3	
			Mänty	67	89	125	48	76	25.0	16.5	384	16.0	1.3	
Hoitoluokka M2 Lähimetsä														
12	0,4	Dahlsskogen 322-492-1-556 Metsämaa Tuore kangas, vastaava suo ja mustikkaturvekangas Keskikarkea tai karkea kangasmaa 04 - Uudistus kypsä metsikkö Talvi Tyydyttävä	Yhteensä	73	54	123	68	54	28.1	19.5	302	14.0	3.9	
			Mänty	80	33	75	50	24	31.0	20.5	124	8.0	1.8	
			Kuusi	78	11	25	14	11	25.0	18.5	80	3.0	1.2	
			Rauduskoiv	38	3	8	0	7	16.0	16.5	56	1.0	0.4	
			Haapa	56	7	16	4	12	27.0	18.5	42	2.0	0.5	
Hoitoluokka M2 Lähimetsä														
14	0,3	Dahlsskogen 322-492-1-556 Metsämaa Tuore kangas, vastaava suo ja mustikkaturvekangas Keskikarkea tai karkea kangasmaa 04 - Uudistus kypsä metsikkö Kesä	Yhteensä	90	72	220	124	94	26.1	19.0	544	25.0	5.4	
			Mänty	93	64	196	118	77	26.0	19.0	471	22.0	4.7	
			Kuusi	70	3	8	3	5	25.0	19.0	33	1.0	0.3	
			Haapa	64	5	16	3	12	28.0	18.5	40	2.0	0.4	
Hoitoluokka M2 Lähimetsä														
16	1,1	Dahlsskogen 322-492-1-556 Metsämaa Tuore kangas, vastaava suo ja mustikkaturvekangas Keskikarkea tai karkea kangasmaa 04 - Uudistus kypsä metsikkö Kesä	Yhteensä	93	332	291	192	97	30.2	20.2	534	32.0	4.1	
			Mänty	98	256	225	155	69	30.9	20.4	368	24.0	2.8	
			Kuusi	88	47	41	29	12	28.3	18.9	102	5.0	1.0	
			Rauduskoiv	53	15	13	3	10	22.0	20.0	46	1.5	0.1	
			Lehtikuusi	60	14	12	5	7	33.0	21.0	18	1.5	0.2	
Hoitoluokka M2 Lähimetsä														

Harvennus 2026

Kuvio	Pinta-ala, ha	Kiinteistön nimi ja tunnus, pääryhmä, kasvupaikka, maalaji, kehitysluokka, saavutettavuus ja metsikön laatu	Puustotiedot										Toimenpidesuunnitelmat kuviolla
			puulaji	ikä, v	tilavuus m ³ /kuvio	m ³ /ha	tukkia, m ³ /ha	kuitua, m ³ /ha	läpimitta, cm	pituus, m	runkoluku, kpl/ha	ppa, m ² /ha	
17	0,3	Dahlsskogen 322-492-1-556 Metsämaa Tuore kangas, vastaava suo ja mustikkaturvekangas Keskikarkea tai karkea kangasmaa 04 - Uudistuskypsä metsikkö Kesä	Yhteensä	76	57	229	131	96	26.0	18.0	588	27.0	5.7
			Mänty	76	57	229	131	96	26.0	18.0	588	27.0	5.7
Hoitoluokka M2 Lähimetsä													
18	0,3	Dahlsskogen 322-492-1-556 Metsämaa Karukkokangas, vastaava suo ja jäkäläturvekangas Kallio tai kivikko 04 - Uudistuskypsä metsikkö Kesä	Yhteensä	61	42	148	44	102	22.0	14.5	647	21.0	1.8
			Mänty	61	42	148	44	102	22.0	14.5	647	21.0	1.8
Hoitoluokka M2 Lähimetsä													
19	0,6	Dahlsskogen 322-492-1-556 Kitumaa Kallioma ja hietikko Kallio tai kivikko Kesä Ei määritelty	Yhteensä	78	32	50	7	43	25.0	13.0	203	8.0	0.3
			Mänty	78	32	50	7	43	25.0	13.0	203	8.0	0.3
Hoitoluokka M2 Lähimetsä													
21	0,9	Dahlsskogen 322-492-1-556 Metsämaa Tuore kangas, vastaava suo ja mustikkaturvekangas Keskikarkea tai karkea kangasmaa 04 - Uudistuskypsä metsikkö Kesä	Yhteensä	92	154	178	120	57	30.5	19.4	327	20.0	4.2
			Mänty	92	140	161	110	50	31.0	19.5	278	18.0	3.6
			Kuusi	90	14	16	10	7	26.0	18.5	49	2.0	0.6
Hoitoluokka M2 Lähimetsä													

Kuvio	Pinta-ala, ha	Kiinteistön nimi ja tunnus, pääryhmä, kasvupaikka, maalaji, kehitysluokka, saavutettavuus ja metsikön laatu	Puustotiedot											Toimenpidesuunnitelmat kuviolla
			puulaji	ikä, v	tilavuus m ³ /kuvio	m ³ /ha	tukkia, m ³ /ha	kuitua, m ³ /ha	läpimitta, cm	pituus, m	runkoluku, kpl/ha	ppa, m ² /ha	kasvu m ³ /ha/v	
22	0,3	Dahlsskogen 322-492-1-556 Metsämaa Karukkokangas, vastaava suo ja jäkäläturvekangas Kallio tai kivikko 03 - Varttunut kasvatusmetsikkö Kesä	Yhteensä	42	64	204	27	173	21.1	18.3	803	24.0	2.8	Harvennus 2028
			Mänty	43	41	129	25	102	23.0	18.5	414	15.0	1.2	
			Rauduskoiv	41	24	75	2	71	18.0	18.0	389	9.0	1.6	
Hoitoluokka M2 Lähimetsä														
24	1,3	Dahlsskogen 322-492-1-556 Kitumaa Kalliomaa ja hietikko Kallio tai kivikko Ei määritelty Ei määritelty	Yhteensä	83	127	95	12	82	25.3	12.2	470	16.0	0.6	
			Mänty	48	18	13	0	12	14.0	10.0	184	2.5	0.2	
			Mänty	89	110	82	11	70	27.4	12.6	286	13.5	0.4	
Hoitoluokka M2 Lähimetsä														
25	1,0	Dahlsskogen 322-492-1-556 Metsämaa Tuore kangas, vastaava suo ja mustikkaturvekangas Keskikarkea tai karkea kangasmaa 04 - Uudistuskypsä metsikkö Talvi ja kuiva kesä	Yhteensä	86	198	199	125	72	28.2	20.7	450	21.0	3.8	
			Hieskoivu	30	15	15	0	14	16.5	15.8	104	2.0	0.6	
			Mänty	102	106	106	75	30	32.6	22.2	144	10.5	1.4	
			Kuusi	80	78	78	50	28	25.4	20.1	202	8.5	1.8	
Hoitoluokka M2 Lähimetsä														
26	1,1	Dahlsskogen 322-492-1-556 Metsämaa Tuore kangas, vastaava suo ja mustikkaturvekangas Keskikarkea tai karkea kangasmaa 03 - Varttunut kasvatusmetsikkö Kesä	Yhteensä	55	149	136	39	93	21.4	14.6	1021	19.5	9.2	
			Mänty	30	64	58	3	53	14.6	12.7	593	9.0	5.5	
			Kuusi	28	23	21	1	19	13.0	11.5	295	3.5	2.1	
			Rauduskoiv	28	9	9	0	8	16.0	12.5	83	1.5	0.7	
			Mänty	120	53	49	36	13	39.5	20.1	50	5.5	0.9	
Hoitoluokka M2 Lähimetsä														

Kuvio	Pinta-ala, ha	Kiinteistön nimi ja tunnus, pääryhmä, kasvupaikka, maalaji, kehitysluokka, saavutettavuus ja metsikön laatu	Puustotiedot											Toimenpidesuunnitelmat kuviolla
			puulaji	ikä, v	tilavuus m ³ /kuvio	m ³ /ha	tukkia, m ³ /ha	kuitua, m ³ /ha	läpimitta, cm	pituus, m	runkoluku, kpl/ha	ppa, m ² /ha	kasvu m ³ /ha/v	
27	1,1	Dahlsskogen 322-492-1-556 Kitumaa Kalliomaata ja hietikko Kallio tai kivikko Ei määritelty Ei määritelty	Yhteensä	90	50	45	5	38	26.0	9.9	349	9.0	0.6	
			Mänty	42	11	10	0	9	12.0	9.5	216	2.0	0.3	
			Mänty	104	38	34	5	29	30.0	10.0	133	7.0	0.3	
Hoitoluokka M2 Lähimetsä														
28	0,8	Dahlsskogen 322-492-1-556 Metsämaa Tuore kangas, vastaava suo ja mustikkaturvekangas Keskikarkea tai karkea kangasmaa 04 - Uudistuskypä metsikkö Talvi ja kuiva kesä	Yhteensä	104	190	251	197	54	33.2	24.4	304	23.0	0.9	
			Mänty	107	100	132	95	36	33.7	24.3	152	12.0	0.3	
			Kuusi	101	91	120	102	18	32.6	24.6	152	11.0	0.6	
Hoitoluokka M2 Lähimetsä														
29	1,3	Dahlsskogen 322-492-1-556 Metsämaa Tuore kangas, vastaava suo ja mustikkaturvekangas Keskikarkea tai karkea kangasmaa 04 - Uudistuskypä metsikkö Talvi	Yhteensä	104	298	223	154	68	31.4	21.3	347	23.0	2.6	
			Mänty	104	292	219	153	65	31.5	21.3	330	22.5	2.5	
			Kuusi	82	5	4	1	3	26.0	19.0	17	0.5	0.1	
Hoitoluokka M2 Lähimetsä														
30	0,6	Dahlsskogen 322-492-1-556 Muu maa Karukkokangas, vastaava suo ja jäkäläturvekangas Kallio tai kivikko Ei määritelty Ei määritelty												
			Hoitoluokka A4 Avoin alue											

Kuvio	Pinta-ala, ha	Kiinteistön nimi ja tunnus, pääryhmä, kasvupaikka, maalaji, kehitysluokka, saavutettavuus ja metsikön laatu	Puustotiedot											Toimenpidesuunnitelmat kuviolla
			puulaji	ikä, v	tilavuus m ³ /kuvio	m ³ /ha	tukkia, m ³ /ha	kuitua, m ³ /ha	läpimitta, cm	pituus, m	runkoluku, kpl/ha	ppa, m ² /ha	kasvu m ³ /ha/v	
31	1,2	Dahlsskogen 322-492-1-556 Metsämaa Tuore kangas, vastaava suo ja mustikkaturvekangas Keskikarkea tai karkea kangasmaa 04 - Uudistuskypsä metsikkö Talvi	Yhteensä	87	264	220	146	72	28.7	20.1	485	24.0	4.6	
			Mänty	42	11	9	1	8	15.0	11.5	97	1.5	0.6	
			Mänty	94	175	146	99	46	30.3	20.5	248	15.5	2.6	
			Kuusi	82	78	65	47	18	28.1	20.9	140	7.0	1.4	
Hoitoluokka M2 Lähimetsä														
32	0,5	Dahlsskogen 322-492-1-556 Metsämaa Tuore kangas, vastaava suo ja mustikkaturvekangas Keskikarkea tai karkea kangasmaa 03 - Varttunut kasvatusmetsikkö Talvi	Yhteensä	66	115	220	100	117	22.6	18.0	757	26.0	7.4	Harvennus 2031
			Mänty	67	81	155	66	87	22.0	18.0	531	18.0	4.8	
			Kuusi	64	34	65	34	30	24.0	18.0	226	8.0	2.6	
Hoitoluokka M2 Lähimetsä														
33	0,5	Dahlsskogen 322-492-1-556 Metsämaa Lehtomainen kangas, vastaava suo ja ruohoturvekangas Keskikarkea tai karkea kangasmaa 04 - Uudistuskypsä metsikkö Talvi	Yhteensä	85	128	265	148	114	28.7	21.9	497	27.0	6.6	
			Mänty	98	34	71	41	29	30.0	22.0	114	7.0	0.6	
			Kuusi	84	60	124	79	44	27.0	21.0	270	13.0	4.6	
			Rauduskoiv	77	20	41	20	20	30.0	24.0	66	4.0	1.0	
			Haapa	74	14	29	8	21	31.0	23.0	47	3.0	0.4	
Hoitoluokka M2 Lähimetsä														
35	0,3	Dahlsskogen 322-492-1-556 Metsämaa Tuore kangas, vastaava suo ja mustikkaturvekangas Keskikarkea tai karkea kangasmaa 04 - Uudistuskypsä metsikkö Talvi	Yhteensä	105	76	282	183	97	29.6	20.5	542	30.0	3.1	
			Mänty	111	65	241	165	74	31.0	21.0	377	25.0	2.6	
			Kuusi	96	8	28	17	10	26.0	20.2	67	3.0	0.2	
			Rauduskoiv	42	4	13	1	12	17.0	14.5	98	2.0	0.3	
Hoitoluokka M2 Lähimetsä														

Kuvio	Pinta-ala, ha	Kiinteistön nimi ja tunnus, pääryhmä, kasvupaikka, maalaji, kehitysluokka, saavutettavuus ja metsikön laatu	Puustotiedot										Toimenpidesuunnitelmat kuviolla
			puulaji	ikä, v	tilavuus m ³ /kuvio	m ³ /ha	tukkia, m ³ /ha	kuitua, m ³ /ha	läpimitta, cm	pituus, m	runkoluku, kpl/ha	ppa, m ² /ha	
48	1,6	Dahlsskogen 322-492-1-556 Joutomaa Karukkokangas, vastaava suo ja jäkäläturvekangas Turvemaa Talvi Ei määritelty	Yhteensä	15	8	5	0	0	2.0	1.7	600	0.1	
			Hieskoivu	15	8	5	0	0	2.0	1.7	600	0.1	
Erityispiirteet Mahdollinen suojelukohde-Soidensuojelu, Merenranta-alue, Neva Hoitoluokka S Suojelualueet													
49	0,8	Dahlsskogen 322-492-1-556 Metsämaa Kuivahko kangas, vastaava suo ja puolukkaturvekangas Kivinen keskikarkea tai karkea kangasmaa 04 - Uudistuskypsä metsikkö Talvi	Yhteensä	87	63	84	64	19	22.7	17.4	278	10.0	
			Mänty	90	57	76	59	16	23.0	17.5	239	9.0	
			Kuusi	60	6	8	5	3	19.8	16.0	39	1.0	
Erityispiirteet Avosuohon rajoittuva metsä, Mahdollinen suojelukohde, Merenranta-alue, Merkitystä lähimaisemassa Hoitoluokka S Suojelualueet													
52	0,3	Dahlsskogen 322-492-1-556 Metsämaa Karukkokangas, vastaava suo ja jäkäläturvekangas Kallio tai kivikko 04 - Uudistuskypsä metsikkö Ei määritelty	Yhteensä	110	59	222	205	17	32.5	17.0	387	27.0	
			Mänty	90	39	149	133	15	28.4	17.1	317	18.0	
			Mänty	150	19	73	71	2	40.8	16.7	70	9.0	
Erityispiirteet Mahdollinen suojelukohde-Kallioalueidensuojelu, Merenranta-alue, Merkitystä kaukomaisemassa, Vanhoja kookkaita havupuita: Kilpikaarnaiset männyt Hoitoluokka S Suojelualueet													

Kuvio	Pinta-ala, ha	Kiinteistön nimi ja tunnus, pääryhmä, kasvupaikka, maalaji, kehitysluokka, saavutettavuus ja metsikön laatu	Puustotiedot											Toimenpidesuunnitelmat kuviolla
			puulaji	ikä, v	tilavuus m ³ /kuvio	m ³ /ha	tukkia, m ³ /ha	kuitua, m ³ /ha	läpimitta, cm	pituus, m	runkoluku, kpl/ha	ppa, m ² /ha	kasvu m ³ /ha/v	
56	0,6	Dahlsskogen 322-492-1-556 Metsämaa Tuore kangas, vastaava suo ja mustikkaturvekangas Keskikarkea tai karkea kangasmaa 04 - Uudistuskypsä metsikkö Talvi Ei määritelty	Yhteensä	92	161	281	187	93	29.8	22.9	452	27.0	3.5	
			Mänty	96	122	214	149	64	31.0	23.5	298	20.0	2.3	
			Kuusi	86	28	49	31	17	27.0	21.5	106	5.0	0.9	
			Rauduskoiv	69	11	18	7	12	25.0	21.0	48	2.0	0.3	
Hoitoluokka M5 Talousmetsä														
58	0,6	Dahlsskogen 322-492-1-556 Metsämaa Karukkokangas, vastaava suo ja jäkäläturvekangas Kallio tai kivikko 04 - Uudistuskypsä metsikkö Talvi Ei määritelty	Yhteensä	81	104	166	77	88	27.0	16.8	433	21.0	1.4	
			Mänty	81	104	166	77	88	27.0	16.8	433	21.0	1.4	
Hoitoluokka M5 Talousmetsä														
60	0,6	Dahlsskogen 322-492-1-556 Kitumaa Kalliomaata ja hietikko Kallio tai kivikko Aina Ei määritelty	Yhteensä	79	24	44	4	38	24.1	9.6	319	9.0	0.6	
			Mänty	39	5	9	0	8	14.0	8.0	157	2.0	0.2	
			Mänty	90	20	35	4	30	27.0	10.0	162	7.0	0.4	
Erityispiirteet Kallio Hoitoluokka S Suojelualueet														

Kuvio	Pinta-ala, ha	Kiinteistön nimi ja tunnus, pääryhmä, kasvupaikka, maalaji, kehitysluokka, saavutettavuus ja metsikön laatu	Puustotiedot											Toimenpidesuunnitelmat kuviolla
			puulaji	ikä, v	tilavuus m ³ /kuvio	m ³ /ha	tukkia, m ³ /ha	kuitua, m ³ /ha	läpimitta, cm	pituus, m	runkoluku, kpl/ha	ppa, m ² /ha	kasvu m ³ /ha/v	
62	0,2	Dahlsskogen 322-492-1-556 Kitumaa Kalliomaata ja hietikko Kallio tai kivikko Aina Ei määritelty	Yhteensä	67	27	113	11	99	20.0	11.2	878	20.0	1.2	
			Mänty	39	11	43	1	41	15.0	9.0	584	9.0	0.7	
			Mänty	90	17	70	10	59	24.0	13.0	294	11.0	0.5	
Erityispiirteet Kallio, Kallioalueita, Kalliojyrkäne Hoitoluokka S Suojelualueet														
63	0,3	Dahlsskogen 322-492-1-556 Kitumaa Kalliomaata ja hietikko Kallio tai kivikko Kesä Ei määritelty	Yhteensä	62	23	72	7	64	26.9	15.9	228	10.0	0.3	
			Mänty	63	22	67	6	60	27.0	16.0	188	9.0	0.2	
			Kuusi	55	2	5	1	4	26.0	15.0	40	1.0	0.1	
Erityispiirteet Kallio, Kallioalueita, Kalliojyrkäne Hoitoluokka M2 Lähimetsä														
66	1,0	Dahlsskogen 322-492-1-556 Kitumaa Kalliomaata ja hietikko Kallio tai kivikko Aina Ei määritelty	Yhteensä	80	23	24	2	21	21.0	7.5	226	6.0	0.4	
			Mänty	80	23	24	2	21	21.0	7.5	226	6.0	0.4	
Erityispiirteet Kallioalueita, Kalliojyrkäne, Kitumaa, Vanha havu- tai sekametsä Hoitoluokka M2 Lähimetsä														

Kuvio	Pinta-ala, ha	Kiinteistön nimi ja tunnus, pääryhmä, kasvupaikka, maalaji, kehitysluokka, saavutettavuus ja metsikön laatu	Puustotiedot											Toimenpidesuunnitelmat kuviolla
			puulaji	ikä, v	tilavuus m ³ /kuvio	m ³ /ha	tukkia, m ³ /ha	kuitua, m ³ /ha	läpimitta, cm	pituus, m	runkoluku, kpl/ha	ppa, m ² /ha	kasvu m ³ /ha/v	
67	0,8	Dahlsskogen 322-492-1-556 Metsämaa Tuore kangas, vastaava suo ja mustikkaturvekangas Keskikarkea tai karkea kangasmaa 04 - Uudistuskypsä metsikkö Kesä	Yhteensä	96	146	178	122	55	31.5	19.9	296	19.5	2.9	
			Mänty	96	142	173	120	53	31.5	19.9	283	19.0	2.7	
			Kuusi	79	3	4	2	2	30.0	20.5	13	0.5	0.2	
Hoitoluokka M5 Talousmetsä														
69	1,3	Dahlsskogen 322-492-1-556 Kitumaa Kalliomaa ja hietikko Kallio tai kivikko Kesä Ei määritelty	Yhteensä	52	64	50	3	46	16.5	10.1	506	9.5	0.8	
			Mänty	52	64	50	3	46	16.5	10.1	506	9.5	0.8	
Hoitoluokka M2 Lähimetsä														
71	0,3	Dahlsskogen 322-492-1-556 Metsämaa Karukkokangas, vastaava suo ja jäkäläturvekangas Kallio tai kivikko 04 - Uudistuskypsä metsikkö Kesä	Yhteensä	68	46	159	67	91	28.6	17.4	371	20.0	1.5	
			Mänty	69	42	145	65	79	29.0	17.5	322	18.0	1.2	
			Rauduskoiv	60	4	14	1	12	25.0	16.0	49	2.0	0.3	
Hoitoluokka M5 Talousmetsä														
72	0,2	Dahlsskogen 322-492-1-556 Metsämaa Karukkokangas, vastaava suo ja jäkäläturvekangas Kallio tai kivikko 04 - Uudistuskypsä metsikkö Kesä	Yhteensä	72	31	179	73	105	28.6	18.8	384	21.0	1.4	
			Mänty	74	25	147	70	76	29.0	18.7	300	17.0	1.0	
			Rauduskoiv	62	3	16	2	14	27.0	19.2	42	2.0	0.2	
			Haapa	60	3	16	2	14	27.0	19.0	42	2.0	0.2	
Hoitoluokka M5 Talousmetsä														

Kuvio	Pinta-ala, ha	Kiinteistön nimi ja tunnus, pääryhmä, kasvupaikka, maalaji, kehitysluokka, saavutettavuus ja metsikön laatu	Puustotiedot											Toimenpidesuunnitelmat kuviolla
			puulaji	ikä, v	tilavuus m ³ /kuvio	m ³ /ha	tukkia, m ³ /ha	kuitua, m ³ /ha	läpimitta, cm	pituus, m	runkoluku, kpl/ha	ppa, m ² /ha	kasvu m ³ /ha/v	
73	1,0	Dahlsskogen 322-492-1-556 Metsämaa Tuore kangas, vastaava suo ja mustikkaturvekangas Keskikarkea tai karkea kangasmaa 04 - Uudistuskypsä metsikkö Talvi	Yhteensä	113	243	242	166	75	31.3	22.2	357	24.0	2.4	Poimintahakkuu 2027
			Mänty	116	209	208	142	65	31.4	22.0	302	20.7	2.2	
			Kuusi	95	31	31	22	9	30.2	23.2	52	3.0	0.2	
			Rauduskoiv	71	3	3	2	1	37.0	25.0	3	0.3	0.0	
Hoitoluokka M2 Lähimetsä														
75	0,1	Dahlsskogen 322-492-1-556 Kitumaa Kalliomaa ja hietikko Kallio tai kivikko Ei määritelty Ei määritelty	Yhteensä	86	16	131	118	13	29.7	17.1	273	16.0		
			Mänty	90	10	82	75	7	29.5	17.0	169	10.0		
			Kuusi	80	3	25	23	2	30.5	17.0	50	3.0		
			Hieskoivu	80	3	24	20	4	29.3	17.4	54	3.0		
Erityispiirteet Mahdollinen suojelukohde, Merkitystä lähimaisemassa Hoitoluokka S Suojelualueet														
76	0,3	Dahlsskogen 322-492-1-556 Kitumaa Kalliomaa ja hietikko Kallio tai kivikko Ei määritelty Ei määritelty	Yhteensä	98	35	110	82	27	25.2	12.7	536	17.0		
			Mänty	80	12	36	14	21	15.8	11.7	356	6.0		
			Mänty	110	21	66	61	5	31.0	13.0	154	10.0		
			Kuusi	80	2	8	6	1	24.4	15.0	26	1.0		
Erityispiirteet Mahdollinen suojelukohde, Merkitystä lähimaisemassa Hoitoluokka S Suojelualueet														

Kuvio	Pinta-ala, ha	Kiinteistön nimi ja tunnus, pääryhmä, kasvupaikka, maalaji, kehitysluokka, saavutettavuus ja metsikön laatu	Puustotiedot											Toimenpidesuunnitelmat kuviolla
			puulaji	ikä, v	tilavuus m³/kuvio	m³/ha	tukkia, m³/ha	kuitua, m³/ha	läpimitta, cm	pituus, m	runkoluku, kpl/ha	ppa, m²/ha	kasvu m³/ha/v	
78	0,6	Dahlsskogen 322-492-1-556 Metsämaa Karukkokangas, vastaava suo ja jäkäläturvekangas Kallio tai kivikko 04 - Uudistuskypä metsikkö Talvi	Yhteensä	70	97	166	64	101	26.7	19.0	404	19.0	1.5	Poimintahakkuu 2027
			Mänty	75	77	132	61	70	28.0	19.0	284	15.0	0.9	
			Rauduskoiv	53	20	34	2	31	22.0	19.0	120	4.0	0.6	
Hoitoluokka M5 Talousmetsä														
79	0,4	Dahlsskogen 322-492-1-556 Metsämaa Lehtomainen kangas, vastaava suo ja ruohoturvekangas Hienojakoinen kangasmaa 02 - Nuori kasvatusmetsikkö Talvi Kehityskelpoinen: tyydyttävä: ylitieä, hoitamaton	Yhteensä	32	41	99	4	76	10.0	13.1	4456	16.2		
			Harmaalepp	28	6	15	0	4	5.0	7.0	3000	4.2		
			Hieskoivu	33	3	7	0	7	11.4	15.8	135	1.0		
			Harmaalepp	33	25	62	1	54	11.0	15.0	1191	9.0		
			Tervaleppä	33	6	15	2	12	15.5	15.8	130	2.0		
Erityispiirteet Mahdollinen suojelukohde, Merkitystä lähimaisemassa Hoitoluokka S Suojelualueet														
80	1,1	Dahlsskogen 322-492-1-556 Metsämaa Tuore kangas, vastaava suo ja mustikkaturvekangas Keskikarkea tai karkea kangasmaa 04 - Uudistuskypä metsikkö Talvi	Yhteensä	79	244	232	207	20	31.1	19.9	1725	25.5		
			Muu lehtipu	25	5	5	0	1	4.4	5.9	1400	1.5		
			Mänty	82	161	153	145	8	34.0	20.4	197	16.3		
			Rauduskoiv	84	78	74	62	12	30.0	21.5	128	7.7		
Erityispiirteet Mahdollinen suojelukohde, Merkitystä lähimaisemassa Hoitoluokka S Suojelualueet														

Kuvio	Pinta-ala, ha	Kiinteistön nimi ja tunnus, pääryhmä, kasvupaikka, maalaji, kehitysluokka, saavutettavuus ja metsikön laatu	Puustotiedot											Toimenpidesuunnitelmat kuviolla	
			puulaji	ikä, v	tilavuus m ³ /kuvio	m ³ /ha	tukkia, m ³ /ha	kuitua, m ³ /ha	läpimitta, cm	pituus, m	runkoluku, kpl/ha	ppa, m ² /ha	kasvu m ³ /ha/v		
85	0,7	Dahlsskogen 322-492-1-556 Metsämaa Karukkokangas, vastaava suo ja jäkäläturvekangas Kallio tai kivikko 03 - Varttunut kasvatusmetsikkö Kesä	Yhteensä	66	72	98	27	69	20.8	12.7	543	15.5	2.3		
			Mänty	67	70	94	27	66	21.0	12.7	510	15.0	2.1		
			Rauduskoiv	48	2	3	0	3	15.0	14.0	33	0.5	0.2		
Hoitoluokka M2 Lähimetsä															
87	0,9	Dahlsskogen 322-492-1-556 Metsämaa Tuore kangas, vastaava suo ja mustikkaturvekangas Keskikarkea tai karkea kangasmaa 04 - Uudistuskypsä metsikkö Talvi	Yhteensä	85	297	334	178	152	26.3	22.5	692	32.5	3.6		Harvennus 2025
			Mänty	97	107	120	78	41	28.0	22.7	210	11.5	1.3		
			Kuusi	89	70	78	53	25	26.7	22.5	156	7.5	1.4		
			Rauduskoiv	74	104	117	47	69	24.6	22.8	271	11.5	0.6		
			Tervaleppä	68	13	14	1	13	22.0	19.5	46	1.5	0.3		
			Tammi	80	4	4	0	4	30.0	19.0	9	0.5	0.0		
Hoitoluokka M5 Talousmetsä															
88	0,1	Dahlsskogen 322-492-1-556 Metsämaa Lehtomainen kangas, vastaava suo ja ruohoturvekangas Keskikarkea tai karkea kangasmaa 04 - Uudistuskypsä metsikkö Talvi Kehityskelpoinen: tyydyttävä: aukkoinen, harva, vähäpuustoinen	Yhteensä	80	19	133	110	22	28.8	17.8	317	16.0			
			Mänty	95	7	47	45	2	33.9	20.5	64	5.0			
			Kuusi	80	5	33	26	7	24.6	13.0	120	5.0			
			Hieskoivu	70	5	35	27	8	27.3	19.5	81	4.0			
			Haapa	70	1	10	9	0	40.1	22.0	8	1.0			
			Raita	50	1	8	3	5	18.8	16.8	44	1.0			
Erityispiirteet Mahdollinen suojelukohde Hoitoluokka M2 Lähimetsä															

Kuvio	Pinta-ala, ha	Kiinteistön nimi ja tunnus, pääryhmä, kasvupaikka, maalaji, kehitysluokka, saavutettavuus ja metsikön laatu	Puustotiedot											Toimenpidesuunnitelmat kuviolla
			puulaji	ikä, v	tilavuus m ³ /kuvio	m ³ /ha	tukkia, m ³ /ha	kuitua, m ³ /ha	läpimitta, cm	pituus, m	runkoluku, kpl/ha	ppa, m ² /ha	kasvu m ³ /ha/v	
89	0,9	Dahlsskogen 322-492-1-556 Metsämaa Tuore kangas, vastaava suo ja mustikkaturvekangas Keskikarkea tai karkea kangasmaa 04 - Uudistuskypsä metsikkö Talvi	Yhteensä	101	225	243	167	75	30.6	22.4	395	24.0	2.9	
			Mänty	112	122	132	95	37	34.2	23.4	154	12.5	1.4	
			Kuusi	91	91	98	68	29	27.2	21.4	202	10.0	1.3	
			Rauduskoiv	71	13	14	4	9	24.0	20.5	39	1.5	0.2	
Hoitoluokka M2 Lähimetsä														
90	0,1	Dahlsskogen 322-492-1-556 Metsämaa Karukkokangas, vastaava suo ja jäkäläturvekangas Kallio tai kivikko 03 - Varttunut kasvatusmetsikkö Talvi	Yhteensä	78	3	27	8	19	21.0	14.0	136	4.0	0.5	
			Mänty	78	3	27	8	19	21.0	14.0	136	4.0	0.5	
Hoitoluokka M2 Lähimetsä														
91	0,3	Dahlsskogen 322-492-1-556 Kitumaa Tuore kangas, vastaava suo ja mustikkaturvekangas Keskikarkea tai karkea kangasmaa Talvi Ei määritelty	Yhteensä	78	22	64	7	56	26.0	12.1	301	11.0	1.6	
			Mänty	49	7	21	1	20	19.0	10.5	174	4.0	0.8	
			Mänty	94	14	43	6	37	30.0	13.0	127	7.0	0.8	
Hoitoluokka M2 Lähimetsä														
92	0,6	Dahlsskogen 322-492-1-556 Kitumaa Karukkokangas, vastaava suo ja jäkäläturvekangas Kallio tai kivikko Ei määritelty Ei määritelty	Yhteensä	84	36	58	41	17	23.5	11.2	405	10.0		
			Mänty	45	11	18	4	13	13.3	11.2	272	3.0		
			Mänty	100	25	41	37	4	27.9	11.2	133	7.0		
Erityispiirteet Mahdollinen suojelukohde-Kallioalueidensuojelu Hoitoluokka M2 Lähimetsä														

Kuvio	Pinta-ala, ha	Kiinteistön nimi ja tunnus, pääryhmä, kasvupaikka, maalaji, kehitysluokka, saavutettavuus ja metsikön laatu	Puustotiedot										Toimenpidesuunnitelmat kuviolla
			puulaji	ikä, v	tilavuus m ³ /kuvio	m ³ /ha	tukkia, m ³ /ha	kuitua, m ³ /ha	läpimitta, cm	pituus, m	runkoluku, kpl/ha	ppa, m ² /ha	
96	2,0	Dahlsskogen 322-492-1-556 Metsämaa Tuore kangas, vastaava suo ja mustikkaturvekangas Keskikarkea tai karkea kangasmaa 04 - Uudistuskypsä metsikkö Kesä	Yhteensä	89	417	210	180	28	26.9	17.5	487	25.0	
			Mänty	90	362	182	155	26	26.2	17.1	442	22.0	
			Hieskoivu	80	55	28	25	3	32.1	20.5	45	3.0	
		Erityispiirteet Mahdollinen suojelukohde-Rantojensuojelu, Merenranta-alue, Merkitystä kaukomaisemassa											
		Hoitoluokka S Suojelualueet											
97	0,2	Dahlsskogen 322-492-1-556 Kitumaa Kalliomaa ja hietikko Kallio tai kivikko Kesä Ei määritelty	Yhteensä	100	5	27	14	12	18.0	8.0	268	6.0	
			Mänty	100	5	27	14	12	18.0	8.0	268	6.0	
		Erityispiirteet Mahdollinen suojelukohde-Rantojensuojelu, Merenranta-alue, Merkitystä kaukomaisemassa											
		Hoitoluokka S Suojelualueet											
99	0,3	Dahlsskogen 322-492-1-556 Kitumaa Kalliomaa ja hietikko Kallio tai kivikko Aina Ei määritelty	Yhteensä	100	18	59	48	10	24.5	6.8	346	15.0	
			Mänty	100	18	59	48	10	24.5	6.8	346	15.0	
		Erityispiirteet Mahdollinen suojelukohde-Vanhon metsien suojelu, Merkitystä lähimaisemassa											
		Hoitoluokka S Suojelualueet											

Kuvio	Pinta-ala, ha	Kiinteistön nimi ja tunnus, pääryhmä, kasvupaikka, maalaji, kehitysluokka, saavutettavuus ja metsikön laatu	Puustotiedot										Toimenpidesuunnitelmat kuviolla
			puulaji	ikä, v	tilavuus m ³ /kuvio	m ³ /ha	tukkia, m ³ /ha	kuitua, m ³ /ha	läpimitta, cm	pituus, m	runkoluku, kpl/ha	ppa, m ² /ha	
110	0,2	Dahlsskogen 322-492-1-556 Metsämaa Tuore kangas, vastaava suo ja mustikkaturvekangas Keskikarkea tai karkea kangasmaa 04 - Uudistuskypsä metsikkö Kesä	Yhteensä	85	61	267	254	12	39.4	25.1	242	24.0	
			Mänty	93	31	135	129	6	35.4	25.8	128	12.0	
			Kuusi	80	8	36	34	3	31.7	25.8	46	3.0	
			Haapa	80	15	66	65	1	54.0	25.0	27	6.0	
			Tervaleppä	70	7	29	27	2	33.5	22.0	41	3.0	
		Erityispiirteet Mahdollinen suojelukohde, Merenranta-alue, Merkitystä lähimaisemassa Hoitoluokka S Suojelualueet											
111	0,4	Dahlsskogen 322-492-1-556 Kitumaa Karukkokangas, vastaava suo ja jäkäläturvekangas Kallio tai kivikko Ei määritelty Ei määritelty	Yhteensä	61	65	163	142	20	31.7	21.1	279	17.0	
			Mänty	70	13	33	30	3	27.6	17.0	79	4.0	
			Kuusi	60	3	8	7	1	29.8	16.1	18	1.0	
			Hieskoivu	55	3	8	7	1	26.4	18.0	23	1.0	
			Haapa	60	28	70	67	3	40.6	26.5	48	6.0	
			Raita	55	18	44	32	12	25.8	19.5	111	5.0	
		Erityispiirteet Mahdollinen suojelukohde, Merenranta-alue, Merkitystä lähimaisemassa, Rantametsä Hoitoluokka S Suojelualueet											
229	2,0	FAGERNÄS 322-530-2-6 Metsämaa Kuivahko kangas, vastaava suo ja puolukaturvekangas Keskikarkea tai karkea kangasmaa 04 - Uudistuskypsä metsikkö Kesä	Yhteensä	92	527	267	190	75	31.2	23.9	367	24.6	3.0
			Mänty	92	453	229	160	68	31.1	23.9	312	21.1	2.7
			Kuusi	91	74	37	30	7	31.7	24.1	55	3.5	0.3
		Erityispiirteet Merenranta-alue, Merkitystä lähimaisemassa, Rantametsä Hoitoluokka M5 Talousmetsä											Siemenpuuhakkuu 2026, Äestys 2026, Männyn luontainen uudistaminen 2027

Kuvio	Pinta-ala, ha	Kiinteistön nimi ja tunnus, pääryhmä, kasvupaikka, maalaji, kehitysluokka, saavutettavuus ja metsikön laatu	Puustotiedot										Toimenpidesuunnitelmat kuviolla
			puulaji	ikä, v	tilavuus m ³ /kuvio	m ³ /ha	tukkia, m ³ /ha	kuitua, m ³ /ha	läpimitta, cm	pituus, m	runkoluku, kpl/ha	ppa, m ² /ha	
1	1,5	Grophage-skogen 322-494-1-281 Metsämaa Karukkokangas, vastaava suo ja jäkäläturvekangas Kallio tai kivikko 04 - Uudistus kypsä metsikkö Aina	Yhteensä	100	126	84	69	14	24.6	14.0	278	12.0	
			Mänty	100	126	84	69	14	24.6	14.0	278	12.0	
Erityispiirteet Kallioalueita, Mahdollinen suojelukohde-Kallioalueidensuojelu, Merkitystä lähimaisemassa, Ulkoilumetsä Hoitoluokka S Suojelualueet													
2	1,7	Grophage-skogen 322-494-1-281 Metsämaa Tuore kangas, vastaava suo ja mustikkaturvekangas Keskikarkea tai karkea kangasmaa 04 - Uudistus kypsä metsikkö Aina	Yhteensä	89	438	251	219	31	27.3	19.1	528	28.1	
			Mänty	90	417	239	209	29	27.4	19.1	492	26.7	
			Kuusi	70	11	6	5	1	22.6	18.2	21	0.7	
			Hieskoivu	70	11	6	5	1	27.0	19.1	15	0.7	
Erityispiirteet Kallioalueita, Merkitystä lähimaisemassa, Ulkoilumetsä Hoitoluokka S Suojelualueet Lisätiedot Voi tehdä siemenpuuhakuun tai suojella													
3	0,4	Grophage-skogen 322-494-1-281 Metsämaa Kuivahko kangas, vastaava suo ja puolukkaturvekangas Keskikarkea tai karkea kangasmaa 04 - Uudistus kypsä metsikkö Aina	Yhteensä	91	75	173	145	27	25.5	15.9	474	22.0	
			Mänty	92	72	166	140	25	25.8	16.0	435	21.0	
			Kuusi	80	3	7	4	2	19.9	13.0	39	1.0	
Erityispiirteet Kallioalueita, Merkitystä lähimaisemassa, Ulkoilumetsä Hoitoluokka S Suojelualueet Lisätiedot Vai tehdä siemenpuuhakuun tai suojella													

Kuvio	Pinta-ala, ha	Kiinteistön nimi ja tunnus, pääryhmä, kasvupaikka, maalaji, kehitysluokka, saavutettavuus ja metsikön laatu	Puustotiedot										Toimenpidesuunnitelmat kuviolla
			puulaji	ikä, v	tilavuus m ³ /kuvio	m ³ /ha	tukkia, m ³ /ha	kuitua, m ³ /ha	läpimitta, cm	pituus, m	runkoluku, kpl/ha	ppa, m ² /ha	
4	1,7	Grophage-skogen 322-494-1-281 Kitumaa Kalliomaata ja hietikko Kallio tai kivikko Aina Ei määritelty	Yhteensä	123	62	37	32	4	26.8	8.9	156	7.7	
			Mänty	123	62	37	32	4	26.8	8.9	156	7.7	
Erityispiirteet Kallioalueita, Mahdollinen suojelukohde-Kallioalueidensuojelu, Merkitystä lähimaisemassa, Ulkoilumetsä Hoitoluokka S Suojelualueet													
5	0,2	Grophage-skogen 322-494-1-281 Kitumaa Karukkokangas, vastaava suo ja jäkäläturvekangas Kallio tai kivikko Aina Ei määritelty	Yhteensä	123	13	61	51	9	29.0	9.5	227	12.0	
			Mänty	130	11	54	49	4	30.0	9.0	179	11.0	
			Haapa	40	1	7	2	5	18.0	15.0	48	1.0	
Erityispiirteet Kallioalueita, Mahdollinen suojelukohde-Kallioalueidensuojelu, Merkitystä lähimaisemassa, Ulkoilumetsä Hoitoluokka S Suojelualueet													
6	0,2	Grophage-skogen 322-494-1-281 Metsämaa Karukkokangas, vastaava suo ja jäkäläturvekangas Kallio tai kivikko 04 - Uudistuskypsä metsikkö Aina Kehityskelpoinen: tyydyttävä: ylitiheä, hoitamaton	Yhteensä	116	53	253	211	40	26.0	16.8	632	31.0	
			Mänty	120	50	237	199	36	26.0	16.8	584	29.0	
			Hieskoivu	60	3	16	12	3	25.3	17.5	48	2.0	
Erityispiirteet Kallioalueita, Mahdollinen suojelukohde-Kallioalueidensuojelu, Merkitystä lähimaisemassa, Ulkoilumetsä Hoitoluokka S Suojelualueet													

Kuvio	Pinta-ala, ha	Kiinteistön nimi ja tunnus, pääryhmä, kasvupaikka, maalaji, kehitysluokka, saavutettavuus ja metsikön laatu	Puustotiedot										Toimenpidesuunnitelmat kuviolla
			puulaji	ikä, v	tilavuus m ³ /kuvio	m ³ /ha	tukkia, m ³ /ha	kuitua, m ³ /ha	läpimitta, cm	pituus, m	runkoluku, kpl/ha	ppa, m ² /ha	
7	0,7	Grophage-skogen 322-494-1-281 Metsämaa Tuore kangas, vastaava suo ja mustikkaturvekangas Keskikarkea tai karkea kangasmaa 03 - Varttunut kasvatusmetsikkö Aina Kehityskelpoinen: tyydyttävä: ylitiheä, hoitamaton	Yhteensä	65	193	260	182	74	24.6	16.6	903	32.8	
			Mänty	80	56	75	70	5	31.8	15.4	143	9.8	
			Kuusi	50	67	90	45	42	18.1	15.8	492	11.5	
			Hieskoivu	70	52	70	51	19	25.6	19.5	176	8.0	
			Haapa	60	19	26	17	9	23.7	16.0	92	3.5	
Erityispiirteet Kallioalueita, Mahdollinen suojelukohde-Kallioalueidensuojelu, Merkitystä lähimaisemassa, Ulkoilumetsä Hoitoluokka S Suojelualueet													
8	1,0	Grophage-skogen 322-494-1-281 Kitumaa Kalliomaa ja hietikko Kallio tai kivikko Aina Ei määritelty	Yhteensä	115	58	57	51	6	27.7	8.7	225	12.0	
			Mänty	115	58	57	51	6	27.7	8.7	225	12.0	
Erityispiirteet Kallioalueita, Mahdollinen suojelukohde-Kallioalueidensuojelu, Merkitystä lähimaisemassa, Ulkoilumetsä Hoitoluokka S Suojelualueet													
9	0,3	Grophage-skogen 322-494-1-281 Metsämaa Karukkokangas, vastaava suo ja jäkäläturvekangas Kallio tai kivikko 03 - Varttunut kasvatusmetsikkö Aina Ei määritelty	Yhteensä	79	48	139	90	47	20.3	13.0	699	21.0	
			Mänty	80	41	119	78	39	20.4	13.0	587	18.0	
			Kuusi	70	7	20	12	8	19.9	13.3	112	3.0	
Erityispiirteet Kallioalueita, Mahdollinen suojelukohde-Kallioalueidensuojelu, Merkitystä lähimaisemassa, Ulkoilumetsä Hoitoluokka S Suojelualueet													

Kuvio	Pinta-ala, ha	Kiinteistön nimi ja tunnus, pääryhmä, kasvupaikka, maalaji, kehitysluokka, saavutettavuus ja metsikön laatu	Puustotiedot										Toimenpidesuunnitelmat kuviolla
			puulaji	ikä, v	tilavuus m ³ /kuvio	m ³ /ha	tukkia, m ³ /ha	kuitua, m ³ /ha	läpimitta, cm	pituus, m	runkoluku, kpl/ha	ppa, m ² /ha	
10	1,2	Grophage-skogen 322-494-1-281 Metsämaa Karukkokangas, vastaava suo ja jäkäläturvekangas Kallio tai kivikko 04 - Uudistuskypsä metsikkö Aina	Yhteensä	79	118	100	81	19	27.7	15.8	310	13.0	
			Mänty	45	6	5	2	3	15.2	10.0	70	1.0	
			Mänty	98	52	44	40	4	29.2	16.1	97	5.5	
			Kuusi	75	39	33	30	3	33.4	17.0	54	4.0	
			Hieskoivu	56	21	18	9	9	20.4	15.5	89	2.5	
		Erityispiirteet Kallioalueita, Mahdollinen suojelukohde-Kallioalueidensuojelu, Merkitystä lähimaisemassa, Osittain soistunut, Ulkoilumetsä											
		Hoitoluokka S Suojelualueet											
11	0,8	Grophage-skogen 322-494-1-281 Kitumaa Kalliomaa ja hietikko Kallio tai kivikko Aina Ei määritelty	Yhteensä	130	14	18	15	3	24.5	5.9	121	5.0	
			Mänty	130	14	18	15	3	24.5	5.9	121	5.0	
		Erityispiirteet Kallioalueita, Mahdollinen suojelukohde-Kallioalueidensuojelu, Merkitystä lähimaisemassa, Ulkoilumetsä											
		Hoitoluokka S Suojelualueet											
12	0,2	Grophage-skogen 322-494-1-281 Metsämaa Tuore kangas, vastaava suo ja mustikkaturvekangas Keskikarkea tai karkea kangasmaa 03 - Varttunut kasvatusmetsikkö Talvi Tyydyttävä	Yhteensä	50	19	125	55	70	26.0	16.0	383	17.0	4.7
			Mänty	50	19	125	55	70	26.0	16.0	383	17.0	4.7
		Hoitoluokka M2 Lähimetsä											

Kuvio	Pinta-ala, ha	Kiinteistön nimi ja tunnus, pääryhmä, kasvupaikka, maalaji, kehitysluokka, saavutettavuus ja metsikön laatu	Puustotiedot										Toimenpidesuunnitelmat kuviolla
			puulaji	ikä, v	tilavuus m ³ /kuvio	m ³ /ha	tukkia, m ³ /ha	kuitua, m ³ /ha	läpimitta, cm	pituus, m	runkoluku, kpl/ha	ppa, m ² /ha	
13	0,3	Grophage-skogen 322-494-1-281 Joutomaa Kalliomaa ja hietikko Kallio tai kivikko Kesä Ei määritelty	Yhteensä	74	27	100	13	86	26.0	15.0	319	14.0	0.2
			Mänty	74	27	100	13	86	26.0	15.0	319	14.0	0.2
Hoitoluokka M2 Lähimetsä													
14	0,2	Grophage-skogen 322-494-1-281 Metsämaa Tuore kangas, vastaava suo ja mustikkaturvekangas Keskikarkea tai karkea kangasmaa 04 - Uudistuskypsä metsikkö Talvi Tyydyttävä	Yhteensä	65	34	157	91	65	27.6	19.3	390	19.0	5.2
			Kuusi	69	20	93	62	30	28.0	19.5	231	11.0	3.3
			Rauduskoiv	60	14	65	29	35	27.0	19.0	159	8.0	1.9
Hoitoluokka M2 Lähimetsä													
16	0,7	Grophage-skogen 322-494-1-281 Kitumaa Karukkokangas, vastaava suo ja jäkäläturvekangas Kallio tai kivikko Kesä Ei määritelty	Yhteensä	45	22	32	2	30	20.0	9.5	299	7.0	0.6
			Mänty	31	11	16	0	15	17.0	8.0	210	4.0	0.4
			Mänty	63	12	17	2	15	24.0	11.5	89	3.0	0.2
Hoitoluokka M2 Lähimetsä													
17	0,6	Grophage-skogen 322-494-1-281 Metsämaa Tuore kangas, vastaava suo ja mustikkaturvekangas Keskikarkea tai karkea kangasmaa 04 - Uudistuskypsä metsikkö Talvi	Yhteensä	92	164	292	209	82	33.4	24.3	355	27.0	2.0
			Mänty	94	124	220	159	60	34.0	24.5	247	20.0	1.4
			Kuusi	91	29	52	39	12	32.0	23.5	76	5.0	0.5
			Rauduskoiv	78	12	20	10	10	31.0	24.0	32	2.0	0.1
Erityispiirteet Merkitystä kaukomaisemassa, Rantametsä Hoitoluokka M2 Lähimetsä													

Kuvio	Pinta-ala, ha	Kiinteistön nimi ja tunnus, pääryhmä, kasvupaikka, maalaji, kehitysluokka, saavutettavuus ja metsikön laatu	Puustotiedot										Toimenpidesuunnitelmat kuviolla	
			puulaji	ikä, v	tilavuus m ³ /kuvio	m ³ /ha	tukkia, m ³ /ha	kuitua, m ³ /ha	läpimitta, cm	pituus, m	runkoluku, kpl/ha	ppa, m ² /ha		kasvu m ³ /ha/v
18	0,1	Grophage-skogen 322-494-1-281 Kitumaa Kalliomaata ja hietikko Kallio tai kivikko Talvi Ei määritelty	Yhteensä	48	1	16	1	15	25.0	12.0	77	3.0	0.2	
			Mänty	48	1	16	1	15	25.0	12.0	77	3.0	0.2	
Hoitoluokka M2 Lähimetsä														
19	0,2	Grophage-skogen 322-494-1-281 Metsämaa Tuore kangas, vastaava suo ja mustikkaturvekangas Keskikarkea tai karkea kangasmaa 04 - Uudistuskypsä metsikkö Talvi	Yhteensä	81	60	242	128	112	24.0	19.0	670	27.0	6.1	Harvennus 2031
			Mänty	81	60	242	128	112	24.0	19.0	670	27.0	6.1	
Hoitoluokka M2 Lähimetsä														
20	0,5	Grophage-skogen 322-494-1-281 Metsämaa Karukkokangas, vastaava suo ja jäkäläturvekangas Kallio tai kivikko 04 - Uudistuskypsä metsikkö Kesä Tyydyttävä	Yhteensä	106	65	143	72	70	29.0	16.0	342	19.0	1.1	
			Mänty	106	65	143	72	70	29.0	16.0	342	19.0	1.1	
Hoitoluokka M2 Lähimetsä														
21	1,0	Grophage-skogen 322-494-1-281 Kitumaa Kalliomaata ja hietikko Kallio tai kivikko Kesä Ei määritelty	Yhteensä	72	47	45	4	41	17.5	11.0	377	8.0	0.6	
			Mänty	72	47	45	4	41	17.5	11.0	377	8.0	0.6	
Hoitoluokka M2 Lähimetsä														

Kuvio	Pinta-ala, ha	Kiinteistön nimi ja tunnus, pääryhmä, kasvupaikka, maalaji, kehitysluokka, saavutettavuus ja metsikön laatu	Puustotiedot											Toimenpidesuunnitelmat kuviolla
			puulaji	ikä, v	tilavuus m ³ /kuvio	m ³ /ha	tukkia, m ³ /ha	kuitua, m ³ /ha	läpimitta, cm	pituus, m	runkoluku, kpl/ha	ppa, m ² /ha	kasvu m ³ /ha/v	
22	0,4	Grophage-skogen 322-494-1-281 Metsämaa Tuore kangas, vastaava suo ja mustikkaturvekangas Keskikarkea tai karkea kangasmaa 04 - Uudistuskypsä metsikkö Talvi	Yhteensä	92	161	358	267	89	30.5	25.5	488	31.0	3.3	Harvennus 2031
			Mänty	96	26	59	41	17	31.0	26.0	75	5.0	0.3	
			Kuusi	93	119	266	212	53	31.0	25.5	348	23.0	2.7	
			Rauduskoiv	73	15	33	14	19	26.0	24.5	65	3.0	0.3	
Hoitoluokka M2 Lähimetsä														
23	1,7	Grophage-skogen 322-494-1-281 Metsämaa Tuore kangas, vastaava suo ja mustikkaturvekangas Keskikarkea tai karkea kangasmaa 04 - Uudistuskypsä metsikkö Talvi	Yhteensä	102	513	298	170	126	28.7	22.0	537	30.0	3.0	Harvennus 2025
			Mänty	114	313	182	122	59	30.0	22.0	287	18.0	1.7	
			Kuusi	94	51	30	17	13	24.0	21.0	76	3.0	0.4	
			Rauduskoiv	79	83	48	21	27	26.0	22.0	108	5.0	0.6	
			Haapa	79	66	38	11	27	30.0	22.5	66	4.0	0.3	
Erityispiirteet Merkitystä kaukomaisemassa, Rantametsä Hoitoluokka M2 Lähimetsä														
24	1,4	Grophage-skogen 322-494-1-281 Metsämaa Karukkokangas, vastaava suo ja jäkäläturvekangas Kallio tai kivikko 04 - Uudistuskypsä metsikkö Kesä Tyydyttävä	Yhteensä	100	152	112	49	63	25.2	15.9	373	15.0	1.6	
			Mänty	106	134	99	45	53	26.0	16.0	288	13.0	1.0	
			Kuusi	60	18	14	4	10	20.0	15.0	85	2.0	0.6	
Hoitoluokka M2 Lähimetsä														
27	0,6	Grophage-skogen 322-494-1-281 Metsämaa Tuore kangas, vastaava suo ja mustikkaturvekangas Keskikarkea tai karkea kangasmaa 04 - Uudistuskypsä metsikkö Talvi Tyydyttävä	Yhteensä	91	175	275	212	61	35.4	27.2	280	23.0	1.8	
			Kuusi	95	136	214	191	22	37.0	27.5	194	18.0	1.4	
			Rauduskoiv	78	23	35	18	17	30.0	27.0	50	3.0	0.2	
			Tervaleppä	78	16	25	3	22	29.0	24.5	36	2.0	0.2	
Hoitoluokka M2 Lähimetsä														

Kuvio	Pinta-ala, ha	Kiinteistön nimi ja tunnus, pääryhmä, kasvupaikka, maalaji, kehitysluokka, saavutettavuus ja metsikön laatu	Puustotiedot										Toimenpidesuunnitelmat kuviolla
			puulaji	ikä, v	tilavuus m ³ /kuvio	m ³ /ha	tukkia, m ³ /ha	kuitua, m ³ /ha	läpimitta, cm	pituus, m	runkoluku, kpl/ha	ppa, m ² /ha	
28	0,8	Grophage-skogen 322-494-1-281 Metsämaa Tuore kangas, vastaava suo ja mustikkaturvekangas Keskikarkea tai karkea kangasmaa 04 - Uudistus kypsä metsikkö Talvi	Yhteensä	104	204	267	162	103	27.0	22.5	519	26.0	3.7
			Mänty	119	124	162	103	58	28.0	23.5	268	15.0	1.9
			Kuusi	88	49	64	42	21	26.0	20.0	158	7.0	1.3
			Rauduskoiv	73	31	41	17	24	25.0	23.0	93	4.0	0.5
		Erityispiirteet Merkitystä kaukomaisemassa, Rantametsä											
		Hoitoluokka M2 Lähimetsä											
29	0,8	Grophage-skogen 322-494-1-281 Kitumaa Tuore kangas, vastaava suo ja mustikkaturvekangas Keskikarkea tai karkea kangasmaa Talvi ja kuiva kesä Ei määritelty	Yhteensä	45	49	63	3	58	18.1	11.3	597	11.0	2.6
			Mänty	33	22	29	0	27	13.4	11.0	398	5.0	1.5
			Mänty	55	27	34	3	31	22.0	11.5	199	6.0	1.1
		Hoitoluokka M2 Lähimetsä											
230	1,3	HERTSBÖLE AVSTJÄLPNINGSPLOTS 322-494-1-128 Metsämaa Tuore kangas, vastaava suo ja mustikkaturvekangas Keskikarkea tai karkea kangasmaa 02 - Nuori kasvatusmetsikkö Kesä	Yhteensä	17	104	82	1	72	12.6	8.9	1971	18.8	14.0
			Mänty	17	75	60	1	55	13.4	8.7	1124	13.8	10.1
			Rauduskoiv	14	15	12	0	8	9.3	8.3	617	3.0	2.4
			Hieskoivu	17	14	11	0	10	12.1	11.5	230	2.0	1.5
		Hoitoluokka M5 Talousmetsä											Ensiharvennus 2030, Ennakkoraivaus 2029

Kuvio	Pinta-ala, ha	Kiinteistön nimi ja tunnus, pääryhmä, kasvupaikka, maalaji, kehitysluokka, saavutettavuus ja metsikön laatu	Puustotiedot										Toimenpidesuunnitelmat kuviolla
			puulaji	ikä, v	tilavuus m ³ /kuvio	m ³ /ha	tukkia, m ³ /ha	kuitua, m ³ /ha	läpimitta, cm	pituus, m	runkoluku, kpl/ha	ppa, m ² /ha	
13	0,3	HÖGHOLMEN 322-494-1-178 Kitumaa Tuore kangas, vastaava suo ja mustikkaturvekangas Keskikarkea tai karkea kangasmaa Aina Ei määritelty	Yhteensä	115	21	63	49	14	23.0	9.0	340	13.0	
			Mänty	115	21	63	49	14	23.0	9.0	340	13.0	
Erityispiirteet Kallioalueita, Mahdollinen suojelukohde, Merenranta-alue, Rantametsä, Ulkoilumetsä, Vanhoja kookkaita havupuita: Kilpikaarnaiset männyt Hoitoluokka S Suojelualueet													
14	0,7	HÖGHOLMEN 322-494-1-178 Kitumaa Kalliomaata ja hietikko Kallio tai kivikko Aina Ei määritelty	Yhteensä	90	30	41	34	6	25.0	5.5	270	12.0	
			Mänty	90	30	41	34	6	25.0	5.5	270	12.0	
Erityispiirteet Kallioalueita, Mahdollinen suojelukohde, Merenranta-alue, Rantametsä, Ulkoilumetsä, Vanhoja kookkaita havupuita: Kilpikaarnaiset männyt Hoitoluokka S Suojelualueet													
15	0,3	HÖGHOLMEN 322-494-1-178 Metsämaa Tuore kangas, vastaava suo ja mustikkaturvekangas Keskikarkea tai karkea kangasmaa 04 - Uudistuskypsä metsikkö Ei määritelty	Yhteensä	94	92	318	289	27	30.2	19.0	547	35.5	
			Mänty	95	87	299	273	25	30.4	19.0	506	33.5	
			Kuusi	80	5	19	17	2	27.5	19.5	41	2.0	
Erityispiirteet Kallioalueita, Mahdollinen suojelukohde, Merenranta-alue, Rantametsä, Ulkoilumetsä, Vanhoja kookkaita havupuita: Kilpikaarnaiset männyt Hoitoluokka S Suojelualueet													

Kuvio	Pinta-ala, ha	Kiinteistön nimi ja tunnus, pääryhmä, kasvupaikka, maalaji, kehitysluokka, saavutettavuus ja metsikön laatu	Puustotiedot										Toimenpidesuunnitelmat kuviolla
			puulaji	ikä, v	tilavuus m ³ /kuvio	m ³ /ha	tukkia, m ³ /ha	kuitua, m ³ /ha	läpimitta, cm	pituus, m	runkoluku, kpl/ha	ppa, m ² /ha	
2	0,8	KÄRINGHOLMEN 322-492-1-438 Metsämaa Tuore kangas, vastaava suo ja mustikkaturvekangas Kivinen keskikarkea tai karkea kangasmaa 04 - Uudistuskypsä metsikkö Kesä	Yhteensä	108	232	279	252	26	29.9	18.0	522	32.5	
			Mänty	110	225	270	246	23	30.2	18.0	483	31.5	
			Kuusi	60	7	9	6	3	20.0	18.0	39	1.0	
Erityispiirteet Mahdollinen suojelukohde-Vanhojen metsien suojelu Hoitoluokka M2 Lähimetsä													
3	0,8	KÄRINGHOLMEN 322-492-1-438 Metsämaa Tuore kangas, vastaava suo ja mustikkaturvekangas Keskikarkea tai karkea kangasmaa 04 - Uudistuskypsä metsikkö Kesä Kehityskelpoinen: tyydyttävä: ylitiheä, hoitamaton	Yhteensä	90	302	387	316	67	27.0	25.0	671	33.5	
			Mänty	85	12	16	10	6	19.5	24.0	60	1.5	
			Kuusi	90	215	276	222	51	25.5	24.4	504	24.0	
			Hieskoivu	90	74	95	84	11	33.1	27.0	107	8.0	
Erityispiirteet Lahopuuta: Laho maapuu, Mahdollinen suojelukohde-Vanhojen metsien suojelu Hoitoluokka M2 Lähimetsä Lisätiedot Tuulituoja, joita saaren asukkaat (?) ovat käyneet siistimässä													
4	0,4	KÄRINGHOLMEN 322-492-1-438 Metsämaa Karukkokangas, vastaava suo ja jäkäläturvekangas Kallio tai kivikko 04 - Uudistuskypsä metsikkö Kesä	Yhteensä	98	84	210	172	35	25.1	15.7	719	27.0	
			Kuusi	45	2	5	0	3	10.0	8.2	182	1.0	
			Mänty	100	83	205	172	32	25.7	16.0	537	26.0	
Erityispiirteet Mahdollinen suojelukohde-Vanhojen metsien suojelu Hoitoluokka M2 Lähimetsä													

Kuvio	Pinta-ala, ha	Kiinteistön nimi ja tunnus, pääryhmä, kasvupaikka, maalaji, kehitysluokka, saavutettavuus ja metsikön laatu	Puustotiedot										Toimenpidesuunnitelmat kuviolla
			puulaji	ikä, v	tilavuus m ³ /kuvio	m ³ /ha	tukkia, m ³ /ha	kuitua, m ³ /ha	läpimitta, cm	pituus, m	runkoluku, kpl/ha	ppa, m ² /ha	
5	0,6	KÄRINGHOLMEN 322-492-1-438 Kitumaa Kalliomaata ja hietikko Kallio tai kivikko Talvi Ei määritelty	Yhteensä	110	16	27	23	3	26.4	8.0	126	6.0	
			Mänty	110	16	27	23	3	26.4	8.0	126	6.0	
Erityispiirteet Mahdollinen suojelukohde-Vanhojen metsien suojelu Hoitoluokka M2 Lähimetsä													
6	1,4	KÄRINGHOLMEN 322-492-1-438 Metsämaa Tuore kangas, vastaava suo ja mustikkaturvekangas Keskikarkea tai karkea kangasmaa 04 - Uudistuskypsä metsikkö Kesä Kehityskelpoinen: tyydyttävä: ylitiheä, hoitamaton	Yhteensä	97	284	210	181	27	28.8	16.4	524	26.5	
			Mänty	105	209	154	144	10	32.0	18.7	246	17.5	
			Kuusi	80	69	51	32	17	20.8	11.5	276	8.5	
			Hieskoivu	100	6	5	5	0	52.0	20.8	2	0.5	
Erityispiirteet Mahdollinen suojelukohde-Vanhojen metsien suojelu Hoitoluokka M2 Lähimetsä													
7	0,5	KÄRINGHOLMEN 322-492-1-438 Kitumaa Karukkokangas, vastaava suo ja jäkäläturvekangas Kallio tai kivikko Kesä Ei määritelty	Yhteensä	85	21	44	27	16	20.2	6.2	645	12.0	
			Mänty	40	5	11	1	9	11.1	6.0	410	3.0	
			Mänty	100	16	34	26	7	23.2	6.3	235	9.0	
Erityispiirteet Mahdollinen suojelukohde-Vanhojen metsien suojelu Hoitoluokka M2 Lähimetsä													

Kuvio	Pinta-ala, ha	Kiinteistön nimi ja tunnus, pääryhmä, kasvupaikka, maalaji, kehitysluokka, saavutettavuus ja metsikön laatu	Puustotiedot											Toimenpidesuunnitelmat kuviolla
			puulaji	ikä, v	tilavuus m ³ /kuvio	m ³ /ha	tukkia, m ³ /ha	kuitua, m ³ /ha	läpimitta, cm	pituus, m	runkoluku, kpl/ha	ppa, m ² /ha	kasvu m ³ /ha/v	
11	0,5	Koivula 322-412-3-2 Joutomaa Karukkokangas, vastaava suo ja jäkäläturvekangas Turvemaa Talvi Ei määritelty	Yhteensä	48	4	9	0	1	7.8	3.5	894	3.3	0.2	
			Mänty	48	4	9	0	1	7.8	3.5	894	3.3	0.2	
Erityispiirteet Mahdollinen suojelukohde-Soidensuojelu Hoitoluokka M5 Talousmetsä														
12	0,3	Koivula 322-412-3-2 Kitumaa Karukkokangas, vastaava suo ja jäkäläturvekangas Turvemaa Talvi Ei määritelty	Yhteensä	79	13	42	4	32	16.4	7.7	1539	9.8	0.3	
			Mänty	30	2	5	0	0	5.0	4.2	1200	1.8	0.1	
			Mänty	90	11	36	4	32	19.0	8.5	339	8.0	0.2	
Erityispiirteet Mahdollinen suojelukohde-Soidensuojelu Hoitoluokka M5 Talousmetsä														
13	0,3	Koivula 322-412-3-2 Metsämaa Karukkokangas, vastaava suo ja jäkäläturvekangas Turvemaa 04 - Uudistuskypsä metsikkö Talvi Tyydyttävä	Yhteensä	90	37	120	21	97	18.0	14.2	727	17.0	0.5	
			Mänty	90	37	120	21	97	18.0	14.2	727	17.0	0.5	
Erityispiirteet Mahdollinen suojelukohde-Soidensuojelu Hoitoluokka M5 Talousmetsä														

Kuvio	Pinta-ala, ha	Kiinteistön nimi ja tunnus, pääryhmä, kasvupaikka, maalaji, kehitysluokka, saavutettavuus ja metsikön laatu	Puustotiedot										Toimenpidesuunnitelmat kuviolla
			puulaji	ikä, v	tilavuus m ³ /kuvio	m ³ /ha	tukkia, m ³ /ha	kuitua, m ³ /ha	läpimitta, cm	pituus, m	runkoluku, kpl/ha	ppa, m ² /ha	
225	13,7	Koivula 322-412-3-2 Kitumaa Kalliomaata ja hietikko Kallio tai kivikko Talvi Ei määritelty	Yhteensä	152	941	69	9	59	22.4	12.5	325	11.1	0.4
			Mänty	152	941	69	9	59	22.4	12.5	325	11.1	0.4
Erityispiirteet Kallioalueita Hoitoluokka M5 Talousmetsä													
226	0,7	Koivula 322-412-3-2 Metsämaa Kuivahko kangas, vastaava suo ja puolukaturvekangas Kivinen keskikarkea tai karkea kangasmaa 04 - Uudistuskypsä metsikkö Talvi	Yhteensä	92	151	220	152	68	32.6	21.2	341	23.5	1.7
			Mänty	100	92	133	99	34	33.5	21.0	183	14.0	0.9
			Kuusi	80	35	52	39	12	30.4	21.6	98	5.5	0.7
			Hieskoivu	80	6	8	3	5	26.7	19.0	22	1.0	0.0
			Haapa	80	19	27	10	17	34.6	22.4	38	3.0	0.1
Hoitoluokka M5 Talousmetsä													
227	4,1	Koivula 322-412-3-2 Metsämaa Tuore kangas, vastaava suo ja mustikkaturvekangas Kivinen keskikarkea tai karkea kangasmaa E1 - Eri-ikäisrakenteinen metsikkö Talvi	Yhteensä	84	830	201	110	89	29.0	21.7	651	20.6	2.9
			Mänty	22	3	1	0	0	6.0	3.8	100	0.2	0.1
			Kuusi	18	0	0	0	0	1.0	1.4	100	0.0	0.0
			Rauduskoivu	12	1	0	0	0	4.0	4.8	67	0.1	0.1
			Mänty	105	247	60	45	14	35.5	20.4	77	6.5	0.7
			Kuusi	74	254	62	38	23	25.2	21.1	154	6.3	1.4
			Hieskoivu	81	228	55	17	38	25.0	22.5	127	5.5	0.3
			Haapa	62	98	24	10	14	34.5	28.0	26	2.0	0.3
Erityispiirteet liito-orava (VU), Mahdollinen suojelukohde-Uhanalaisten lajien suojelu Hoitoluokka S Suojelualueet Lisätiedot Hälträd													

Kuvio	Pinta-ala, ha	Kiinteistön nimi ja tunnus, pääryhmä, kasvupaikka, maalaji, kehitysluokka, saavutettavuus ja metsikön laatu	Puustotiedot											Toimenpidesuunnitelmat kuviolla
			puulaji	ikä, v	tilavuus m ³ /kuvio	m ³ /ha	tukkia, m ³ /ha	kuitua, m ³ /ha	läpimitta, cm	pituus, m	runkoluku, kpl/ha	ppa, m ² /ha	kasvu m ³ /ha/v	
228	0,7	Koivula 322-412-3-2 Metsämaa Kuiva kangas, vastaava suo ja varputurvekangas Kallio tai kivikko Y1 - Ylispuustoinen taimikko Aina	Yhteensä	49	18	27	15	4	17.4	10.7	3418	5.1	4.2	
			Mänty	10	1	2	0	0	3.5	3.0	800	0.5	1.0	
			Kuusi	10	0	0	0	0	2.0	2.4	200	0.1	0.1	
			Hieskoivu	10	4	7	0	0	4.5	4.0	2400	2.5	2.6	
			Mänty	120	7	10	6	4	38.7	22.0	9	1.0	0.2	
			Kuusi	100	6	9	8	0	36.9	21.0	9	1.0	0.3	
		Hoitoluokka M5 Talousmetsä												
250	0,6	Kulla 322-501-1-182 Metsämaa Lehtomainen kangas, vastaava suo ja ruohoturvekangas Keskikarkea tai karkea kangasmaa S0 - Siemenpuumetsikkö Kesä Ei määritelty	Yhteensä	76	5	7	7	1	30.6	22.5	14	0.7	Laikkumätästys 2025, Rauduskoivun istutus 2026, Taimikon varhaisperkaus 2031, , Taimikonharvennus 2036	
			Mänty	80	2	3	3	0	34.7	23.0	4	0.3		
			Rauduskoiv	80	1	1	1	0	25.8	22.8	3	0.1		
			Tervaleppä	70	2	3	3	0	28.0	22.0	7	0.3		
		Hoitoluokka M2 Lähimetsä												
127	3,0	Minken 322-425-4-2 Metsämaa Kuivahko kangas, vastaava suo ja puolukkaturvekangas Keskikarkea tai karkea kangasmaa 03 - Varttunut kasvatusmetsikkö Kesä	Yhteensä	42	519	175	44	128	20.8	16.4	763	22.4	6.2	
			Mänty	42	460	155	43	110	21.2	16.2	652	20.0	5.6	
			Rauduskoiv	42	59	20	1	18	17.5	17.9	111	2.4	0.6	
		Hoitoluokka M5 Talousmetsä												

Kuvio	Pinta-ala, ha	Kiinteistön nimi ja tunnus, pääryhmä, kasvupaikka, maalaji, kehitysluokka, saavutettavuus ja metsikön laatu	Puustotiedot											Toimenpidesuunnitelmat kuviolla
			puulaji	ikä, v	tilavuus m ³ /kuvio	m ³ /ha	tukkia, m ³ /ha	kuitua, m ³ /ha	läpimitta, cm	pituus, m	runkoluku, kpl/ha	ppa, m ² /ha	kasvu m ³ /ha/v	
14	3,3	NORRSKOG 322-421-2-38 Metsämaa Kuivahko kangas, vastaava suo ja puolukkaturvekangas Turvema 04 - Uudistuskypsä metsikkö Talvi Tyydyttävä	Yhteensä	91	662	202	111	89	26.0	19.6	481	22.2	1.7	
			Mänty	92	487	149	86	61	26.6	19.6	331	16.2	1.4	
			Kuusi	92	104	32	19	12	25.1	19.7	85	3.5	0.2	
			Hieskoivu	82	71	22	6	16	23.7	19.7	65	2.5	0.1	
Erityispiirteet Mahdollinen suojelukohde-Uhanalaisten lajien suojelu Hoitoluokka S Suojelualueet														
15	3,6	NORRSKOG 322-421-2-38 Metsämaa Tuore kangas, vastaava suo ja mustikkaturvekangas Keskikarkea tai karkea kangasmaa 03 - Varttunut kasvatusmetsikkö Kesä	Yhteensä	37	787	219	71	145	22.7	20.2	692	23.6	7.2	
			Mänty	37	267	74	16	57	20.6	19.6	267	8.0	2.8	
			Kuusi	37	333	93	39	53	23.4	20.2	280	10.0	2.6	
			Rauduskoiv	37	167	46	14	32	23.4	20.9	135	5.0	1.6	
			Haapa	37	21	6	2	4	32.6	23.0	10	0.6	0.2	
Erityispiirteet Avosuohon rajoittuva metsä Hoitoluokka M5 Talousmetsä														
16	0,5	NORRSKOG 322-421-2-38 Joutomaa Kalliomaa ja hietikko Kallio tai kivikko	Yhteensä	94	34	64	8	54	21.0	11.5	374	11.0	0.2	
			Mänty	94	34	64	8	54	21.0	11.5	374	11.0	0.2	
Hoitoluokka M1 Arvometsä														

Kuvio	Pinta-ala, ha	Kiinteistön nimi ja tunnus, pääryhmä, kasvupaikka, maalaji, kehitysluokka, saavutettavuus ja metsikön laatu	Puustotiedot											Toimenpidesuunnitelmat kuviolla
			puulaji	ikä, v	tilavuus m ³ /kuvio	m ³ /ha	tukkia, m ³ /ha	kuitua, m ³ /ha	läpimitta, cm	pituus, m	runkoluku, kpl/ha	ppa, m ² /ha	kasvu m ³ /ha/v	
23	5,5	NORRSKOG 322-421-2-38 Metsämaa Lehtomainen kangas, vastaava suo ja ruohoturvekangas Hienojakoinen kangasmaa 04 - Uudistuskypsä metsikkö Talvi	Yhteensä	82	1691	307	207	98	30.6	23.5	487	29.4	6.0	
			Mänty	82	218	40	23	16	29.7	24.1	60	3.6	0.7	
			Kuusi	82	1281	232	172	59	31.6	23.6	346	22.4	4.5	
			Rauduskoiv	82	155	28	10	18	24.4	22.5	69	2.8	0.7	
			Tervaleppä	82	38	7	2	5	29.0	22.5	12	0.6	0.1	
		Erityispiirteet Mahdollinen suojelukohde-Uhanalaisten lajien suojelu, Noro-Luonnontilainen												
		Hoitoluokka S Suojelualueet												
24	0,2	NORRSKOG 322-421-2-38 Joutomaa Kalliomaa ja hietikko Kallio tai kivikko Talvi Ei määritelty	Yhteensä	111	11	55	8	47	33.4	17.6	129	7.0	0.1	
			Mänty	120	8	42	4	38	38.7	19.0	48	5.0	0.0	
			Kuusi	90	3	13	4	9	20.0	14.0	81	2.0	0.1	
		Hoitoluokka M1 Arvometsä												
25	4,1	NORRSKOG 322-421-2-38 Kitumaa Kalliomaa ja hietikko Kallio tai kivikko Talvi Ei määritelty	Yhteensä	103	403	97	14	82	24.5	12.6	475	16.1	0.6	
			Mänty	80	77	19	1	17	16.5	10.2	186	3.5	0.2	
			Mänty	112	292	71	10	59	26.8	13.0	243	11.2	0.3	
			Kuusi	90	29	7	2	5	26.2	14.5	40	1.2	0.1	
			Hieskoivu	90	6	1	0	1	23.4	16.8	6	0.2	0.0	
		Erityispiirteet Kallioalueita, Kitumaa, Mahdollinen suojelukohde												
		Hoitoluokka M1 Arvometsä												

Kuvio	Pinta-ala, ha	Kiinteistön nimi ja tunnus, pääryhmä, kasvupaikka, maalaji, kehitysluokka, saavutettavuus ja metsikön laatu	Puustotiedot											Toimenpidesuunnitelmat kuviolla
			puulaji	ikä, v	tilavuus m ³ /kuvio	m ³ /ha	tukkia, m ³ /ha	kuitua, m ³ /ha	läpimitta, cm	pituus, m	runkoluku, kpl/ha	ppa, m ² /ha	kasvu m ³ /ha/v	
26	0,2	NORRSKOG 322-421-2-38 Metsämaa Kuivahko kangas, vastaava suo ja puolukkaturvekangas Keskikarkea tai karkea kangasmaa 04 - Uudistuskypsä metsikkö Talvi	Yhteensä	86	53	263	164	92	27.0	19.2	1369	29.3	3.7	
			Kuusi	25	1	5	0	1	5.0	6.0	800	1.3	0.5	
			Mänty	92	47	233	160	72	29.2	20.2	429	25.0	2.8	
			Kuusi	72	4	18	4	14	18.1	17.8	90	2.0	0.3	
			Hieskoivu	55	1	7	0	7	17.0	15.0	50	1.0	0.1	
Erityispiirteet Mahdollinen suojelukohde Hoitoluokka M5 Talousmetsä														
27	2,6	NORRSKOG 322-421-2-38 Kitumaa Kalliomaa ja hietikko Kallio tai kivikko Talvi Ei määritelty	Yhteensä	113	252	96	14	81	24.0	13.1	414	15.0	0.4	
			Mänty	100	14	5	0	5	16.5	13.0	43	0.8	0.0	
			Mänty	115	233	89	13	74	24.5	13.2	347	13.8	0.4	
			Kuusi	50	2	1	0	1	17.6	10.0	17	0.2	0.0	
			Hieskoivu	80	3	1	0	1	22.2	13.2	7	0.2	0.0	
Erityispiirteet Kallioalueita, Kitumaa, Mahdollinen suojelukohde Hoitoluokka M1 Arvometsä														
28	5,4	NORRSKOG 322-421-2-38 Metsämaa Tuore kangas, vastaava suo ja mustikkaturvekangas Keskikarkea tai karkea kangasmaa 03 - Varttunut kasvatusmetsikkö Kesä	Yhteensä	37	1234	231	74	154	21.3	19.4	838	25.4	8.5	Harvennus 2032
			Mänty	37	397	74	19	55	21.9	20.3	231	7.8	2.4	
			Kuusi	37	677	126	53	72	22.0	19.5	432	13.8	5.0	
			Rauduskoivu	37	66	12	1	11	19.0	18.2	62	1.5	0.5	
			Hieskoivu	37	94	18	1	16	17.0	16.5	113	2.3	0.6	
Hoitoluokka M5 Talousmetsä														

Kuvio	Pinta-ala, ha	Kiinteistön nimi ja tunnus, pääryhmä, kasvupaikka, maalaji, kehitysluokka, saavutettavuus ja metsikön laatu	Puustotiedot											Toimenpidesuunnitelmat kuviolla
			puulaji	ikä, v	tilavuus m ³ /kuvio	m ³ /ha	tukkia, m ³ /ha	kuitua, m ³ /ha	läpimitta, cm	pituus, m	runkoluku, kpl/ha	ppa, m ² /ha	kasvu m ³ /ha/v	
29	1,6	NORRSKOG 322-421-2-38 Joutomaa Kalliomaa ja hietikko Kallio tai kivikko Talvi Ei määritelty	Yhteensä	82	91	56	5	50	17.3	10.2	505	10.5	0.3	
			Mänty	82	91	56	5	50	17.3	10.2	505	10.5	0.3	
Hoitoluokka M1 Arvometsä														
30	6,9	NORRSKOG 322-421-2-38 Metsämaa Tuore kangas, vastaava suo ja mustikkaturvekangas Keskikarkea tai karkea kangasmaa 04 - Uudistus kypsä metsikkö Talvi	Yhteensä	72	1584	229	134	93	26.3	21.0	511	23.6	4.6	
			Mänty	72	1048	151	92	58	26.8	20.9	315	15.6	2.9	
			Kuusi	72	413	60	36	23	25.6	21.0	150	6.2	1.3	
			Rauduskoiv	72	123	18	6	11	24.3	22.1	46	1.8	0.4	
Hoitoluokka M5 Talousmetsä														
31	0,1	NORRSKOG 322-421-2-38 Joutomaa Karukkokangas, vastaava suo ja jäkäläturvekangas Turvemaa Talvi Ei määritelty												
			Hoitoluokka M1 Arvometsä											
32	0,6	NORRSKOG 322-421-2-38 Metsämaa Lehtomainen kangas, vastaava suo ja ruohoturvekangas Hienojakoinen kangasmaa 04 - Uudistus kypsä metsikkö Talvi Ei määritelty	Yhteensä	92	160	270	216	53	35.0	23.5	336	27.0	3.8	
			Kuusi	92	160	270	216	53	35.0	23.5	336	27.0	3.8	
Erityispiirteet Puro-Metsälain tärkeä elinympäristö Hoitoluokka S Suojelualueet														

Kuvio	Pinta-ala, ha	Kiinteistön nimi ja tunnus, pääryhmä, kasvupaikka, maalaji, kehitysluokka, saavutettavuus ja metsikön laatu	Puustotiedot											Toimenpidesuunnitelmat kuviolla
			puulaji	ikä, v	tilavuus m ³ /kuvio	m ³ /ha	tukkia, m ³ /ha	kuitua, m ³ /ha	läpimitta, cm	pituus, m	runkoluku, kpl/ha	ppa, m ² /ha	kasvu m ³ /ha/v	
33	8,6	NORRSKOG 322-421-2-38 Metsämaa Tuore kangas, vastaava suo ja mustikkaturvekangas Keskikarkea tai karkea kangasmaa 02 - Nuori kasvatusmetsikkö Kesä Kehityskelpoinen: tyydyttävä: ylitiheä, hoitamaton	Yhteensä	18	851	99	0	62	8.6	9.3	5870	20.2	18.4	Energiapuuharvennus 2030
			Mänty	16	119	14	0	2	5.2	7.7	1960	3.1	3.4	
			Hieskoivu	17	122	14	0	4	6.3	8.2	1640	3.4	2.9	
			Mänty	18	455	53	0	42	10.0	9.5	1636	10.3	8.8	
			Kuusi	18	8	1	0	1	12.0	9.3	26	0.2	0.2	
			Rauduskoiv	18	92	11	0	8	10.0	12.5	309	1.8	1.9	
			Hieskoivu	18	55	6	0	5	9.0	9.5	299	1.4	1.2	
Hoitoluokka M5 Talousmetsä														
34	2,1	NORRSKOG 322-421-2-38 Metsämaa Kuivahko kangas, vastaava suo ja puolukkaturvekangas Keskikarkea tai karkea kangasmaa 04 - Uudistuskypsä metsikkö Kesä	Yhteensä	92	437	204	137	65	28.6	19.6	737	22.5	3.2	Ylispuiden poisto 2033, Siemenpuuhakkuu 2027, Männyn luontainen uudistaminen 2028, Laikutus 2028, Taimikonharvennus 2034
			Mänty	15	0	0	0	0	2.0	2.0	200	0.1	0.2	
			Kuusi	15	0	0	0	0	1.8	1.9	133	0.0	0.1	
			Mänty	92	426	199	135	62	28.8	19.8	383	21.7	2.8	
			Kuusi	92	10	5	2	3	26.2	16.6	21	0.7	0.1	
Hoitoluokka M5 Talousmetsä														
35	0,1	NORRSKOG 322-421-2-38 Joutomaa Kalliomaa ja hietikko Kallio tai kivikko Talvi Ei määritelty	Yhteensä	100	1	19	3	16	30.1	13.5	58	3.0	0.0	
			Mänty	100	1	19	3	16	30.1	13.5	58	3.0	0.0	
Hoitoluokka M1 Arvometsä														

Kuvio	Pinta-ala, ha	Kiinteistön nimi ja tunnus, pääryhmä, kasvupaikka, maalaji, kehitysluokka, saavutettavuus ja metsikön laatu	Puustotiedot											Toimenpidesuunnitelmat kuviolla
			puulaji	ikä, v	tilavuus m ³ /kuvio	m ³ /ha	tukkia, m ³ /ha	kuitua, m ³ /ha	läpimitta, cm	pituus, m	runkoluku, kpl/ha	ppa, m ² /ha	kasvu m ³ /ha/v	
36	1,8	NORRSKOG 322-421-2-38 Metsämaa Tuore kangas, vastaava suo ja mustikkaturvekangas Keskikarkea tai karkea kangasmaa 02 - Nuori kasvatusmetsikkö Talvi ja kuiva kesä Kehityskelpoinen: tyydyttävä: ylitiheä, hoitamaton	Yhteensä	19	263	145	0	95	9.3	9.7	7498	28.2	19.8	Ensiharvennus 2027
			Mänty	18	49	27	0	6	5.7	7.6	3200	6.1	4.8	
			Hieskoivu	18	20	11	0	2	5.6	8.3	1533	2.6	1.5	
			Mänty	20	154	85	0	72	11.5	10.6	1804	15.2	10.3	
			Kuusi	20	7	4	0	2	6.8	6.9	333	1.0	0.8	
			Hieskoivu	20	34	18	0	14	9.6	11.8	628	3.3	2.4	
Hoitoluokka M5 Talousmetsä														
37	0,1	NORRSKOG 322-421-2-38 Joutomaa Kalliomaa ja hietikko Kallio tai kivikko Talvi Ei määritelty	Yhteensä	72	9	118	11	104	18.0	16.0	638	15.0	0.2	
			Mänty	72	9	118	11	104	18.0	16.0	638	15.0	0.2	
Hoitoluokka M1 Arvometsä														
38	0,2	NORRSKOG 322-421-2-38 Joutomaa Kalliomaa ja hietikko Kallio tai kivikko Talvi Ei määritelty	Yhteensä	84	17	98	15	82	25.0	19.0	257	11.0	0.1	
			Mänty	84	17	98	15	82	25.0	19.0	257	11.0	0.1	
Hoitoluokka M1 Arvometsä														
39	0,1	NORRSKOG 322-421-2-38 Joutomaa Kalliomaa ja hietikko Kallio tai kivikko Ei määritelty												
Hoitoluokka S Suojelualueet														

Kuvio	Pinta-ala, ha	Kiinteistön nimi ja tunnus, pääryhmä, kasvupaikka, maalaji, kehitysluokka, saavutettavuus ja metsikön laatu	Puustotiedot										Toimenpidesuunnitelmat kuviolla	
			puulaji	ikä, v	tilavuus m ³ /kuvio	m ³ /ha	tukkia, m ³ /ha	kuitua, m ³ /ha	läpimitta, cm	pituus, m	runkoluku, kpl/ha	ppa, m ² /ha		kasvu m ³ /ha/v
40	1,4	NORRSKOG 322-421-2-38 Metsämaa Tuore kangas, vastaava suo ja mustikkaturvekangas Keskikarkea tai karkea kangasmaa 03 - Varttunut kasvatusmetsikkö Kesä	Yhteensä	42	333	246	186	58	22.6	19.6	714	26.7		Harvennus 2021
			Mänty	42	270	199	150	47	22.3	19.4	595	22.0		
			Kuusi	42	63	47	35	11	24.0	20.8	119	4.7		
		Hoitoluokka M5 Talousmetsä												
231	1,5	Nybacka 322-517-1-7 Metsämaa Kuivahko kangas, vastaava suo ja puolukkaturvekangas Keskikarkea tai karkea kangasmaa 04 - Uudistuskypä metsikkö Kesä	Yhteensä	94	315	213	143	68	29.0	19.8	432	23.5	2.2	Siemenpuuhakkuu 2026, Uudistusalan raivaus 2026, Männyn luontainen uudistaminen 2027, Äestys 2027
			Mänty	100	262	177	122	54	29.9	20.2	312	19.0	1.6	
			Kuusi	68	53	36	22	14	25.3	18.1	120	4.5	0.6	
		Erityispiirteet Pohjavesialue Hoitoluokka M5 Talousmetsä												
232	1,1	Nybacka 322-517-1-7 Metsämaa Tuore kangas, vastaava suo ja mustikkaturvekangas Keskikarkea tai karkea kangasmaa 04 - Uudistuskypä metsikkö Kesä Tyydyttävä	Yhteensä	100	294	272	221	50	33.1	24.4	330	25.0	1.1	Paimintahakkuu 2025
			Mänty	100	136	126	93	33	33.3	24.3	149	11.5	0.4	
			Kuusi	100	158	146	128	17	33.0	24.5	181	13.5	0.7	
		Erityispiirteet Pohjavesialue Hoitoluokka M5 Talousmetsä												

Kuvio	Pinta-ala, ha	Kiinteistön nimi ja tunnus, pääryhmä, kasvupaikka, maalaji, kehitysluokka, saavutettavuus ja metsikön laatu	Puustotiedot											Toimenpidesuunnitelmat kuviolla
			puulaji	ikä, v	tilavuus m ³ /kuvio	m ³ /ha	tukkia, m ³ /ha	kuitua, m ³ /ha	läpimitta, cm	pituus, m	runkoluku, kpl/ha	ppa, m ² /ha	kasvu m ³ /ha/v	
1	0,9	Östra Långön 322-527-16-28 Metsämaa Kuivahko kangas, vastaava suo ja puolukkaturvekangas Keskikarkea tai karkea kangasmaa 04 - Uudistuskypsä metsikkö Aina	Yhteensä	83	137	148	74	72	23.5	15.0	551	20.5	6.0	
			Mänty	83	137	148	74	72	23.5	15.0	551	20.5	6.0	
Hoitoluokka M2 Lähimetsä														
2	0,5	Östra Långön 322-527-16-28 Metsämaa Tuore kangas, vastaava suo ja mustikkaturvekangas Keskikarkea tai karkea kangasmaa 04 - Uudistuskypsä metsikkö Talvi	Yhteensä	108	71	145	75	68	24.0	15.0	509	20.0	0.0	
			Mänty	108	71	145	75	68	24.0	15.0	509	20.0	0.0	
Erityispiirteet Merkitystä kaukomaisemassa, Vanha havu- tai sekametsä														
Hoitoluokka M2 Lähimetsä														
3	1,0	Östra Långön 322-527-16-28 Metsämaa Tuore kangas, vastaava suo ja mustikkaturvekangas Keskikarkea tai karkea kangasmaa 04 - Uudistuskypsä metsikkö Aina	Yhteensä	98	138	143	91	51	28.7	16.4	340	18.5	3.9	
			Mänty	98	138	143	91	51	28.7	16.4	340	18.5	3.9	
Hoitoluokka M2 Lähimetsä														

Kuvio	Pinta-ala, ha	Kiinteistön nimi ja tunnus, pääryhmä, kasvupaikka, maalaji, kehitysluokka, saavutettavuus ja metsikön laatu	Puustotiedot											Toimenpidesuunnitelmat kuviolla
			puulaji	ikä, v	tilavuus m ³ /kuvio	m ³ /ha	tukkia, m ³ /ha	kuitua, m ³ /ha	läpimitta, cm	pituus, m	runkoluku, kpl/ha	ppa, m ² /ha	kasvu m ³ /ha/v	
4	0,6	Östra Långön 322-527-16-28 Kitumaa Karukkokangas, vastaava suo ja jäkäläturvekangas Kallio tai kivikko Aina Ei määritelty	Yhteensä	71	45	79	8	69	19.8	12.1	519	13.0	0.7	
			Mänty	57	29	51	4	46	18.0	11.0	411	9.0	0.5	
			Mänty	104	16	28	5	23	24.0	14.5	108	4.0	0.2	
Erityispiirteet Merkitystä kaukomaisemassa, Vanha havu- tai sekametsä Hoitoluokka M2 Lähimetsä														
5	0,8	Östra Långön 322-527-16-28 Metsämaa Tuore kangas, vastaava suo ja mustikkaturvekangas Keskikarkea tai karkea kangasmaa 04 - Uudistuskypä metsikkö Kesä	Yhteensä	96	183	230	141	88	30.1	21.2	407	24.0	1.5	
			Mänty	106	107	134	94	39	33.0	21.0	189	14.0	1.5	
			Kuusi	94	37	47	32	15	26.0	20.5	110	5.0	0.0	
			Hieskoivu	71	39	50	15	34	26.0	22.5	108	5.0	0.0	
Erityispiirteet Vanha havu- tai sekametsä Hoitoluokka M2 Lähimetsä														
6	0,8	Östra Långön 322-527-16-28 Metsämaa Tuore kangas, vastaava suo ja mustikkaturvekangas Keskikarkea tai karkea kangasmaa 04 - Uudistuskypä metsikkö Aina	Yhteensä	84	114	138	77	59	25.5	15.6	428	18.5	6.6	
			Mänty	84	114	138	77	59	25.5	15.6	428	18.5	6.6	
Hoitoluokka M2 Lähimetsä														

Kuvio	Pinta-ala, ha	Kiinteistön nimi ja tunnus, pääryhmä, kasvupaikka, maalaji, kehitysluokka, saavutettavuus ja metsikön laatu	Puustotiedot										Toimenpidesuunnitelmat kuviolla
			puulaji	ikä, v	tilavuus m ³ /kuvio	m ³ /ha	tukkia, m ³ /ha	kuitua, m ³ /ha	läpimitta, cm	pituus, m	runkoluku, kpl/ha	ppa, m ² /ha	
7	0,2	Östra Långön 322-527-16-28 Kitumaa Tuore kangas, vastaava suo ja mustikkaturvekangas Keskikarkea tai karkea kangasmaa Aina Ei määritelty	Yhteensä	42	5	27	1	26	15.0	10.5	322	5.0	1.5
			Mänty	42	5	27	1	26	15.0	10.5	322	5.0	1.5
Hoitoluokka M2 Lähimetsä													
8	1,1	Östra Långön 322-527-16-28 Metsämaa Tuore kangas, vastaava suo ja mustikkaturvekangas Keskikarkea tai karkea kangasmaa 04 - Uudistus kypsä metsikkö Aina	Yhteensä	97	169	150	96	52	29.0	18.0	334	18.0	3.6
			Mänty	99	158	140	92	47	29.5	18.3	283	16.5	3.6
			Kuusi	79	11	9	4	5	23.7	14.8	51	1.5	0.0
Hoitoluokka M2 Lähimetsä													
9	0,4	Östra Långön 322-527-16-28 Kitumaa Kalliomaan ja hietikko Kallio tai kivikko Talvi ja kuiva kesä Ei määritelty	Yhteensä	34	6	14	0	12	12.0	6.0	430	4.0	0.5
			Mänty	34	6	14	0	12	12.0	6.0	430	4.0	0.5
Hoitoluokka S Suojelualueet													
11	0,7	Östra Långön 322-527-16-28 Metsämaa Karukkokangas, vastaava suo ja jäkäläturvekangas Kallio tai kivikko 04 - Uudistus kypsä metsikkö Talvi ja kuiva kesä	Yhteensä	90	87	122	54	67	26.0	15.0	381	17.0	1.2
			Mänty	90	87	122	54	67	26.0	15.0	381	17.0	1.2
Hoitoluokka M2 Lähimetsä													

Kuvio	Pinta-ala, ha	Kiinteistön nimi ja tunnus, pääryhmä, kasvupaikka, maalaji, kehitysluokka, saavutettavuus ja metsikön laatu	Puustotiedot											Toimenpidesuunnitelmat kuviolla
			puulaji	ikä, v	tilavuus m ³ /kuvio	m ³ /ha	tukkia, m ³ /ha	kuitua, m ³ /ha	läpimitta, cm	pituus, m	runkoluku, kpl/ha	ppa, m ² /ha	kasvu m ³ /ha/v	
13	0,6	Östra Långön 322-527-16-28 Metsämaa Tuore kangas, vastaava suo ja mustikkaturvekangas Keskikarkea tai karkea kangasmaa 04 - Uudistuskypsä metsikkö Aina	Yhteensä	102	112	192	127	64	29.6	19.9	359	21.0	2.8	
			Mänty	104	103	175	118	57	30.0	20.0	308	19.0	2.8	
			Kuusi	83	10	17	10	7	26.0	19.0	51	2.0	0.0	
Hoitoluokka M2 Lähimetsä														
14	2,2	Östra Långön 322-527-16-28 Kitumaa Karukkokangas, vastaava suo ja jäkäläturvekangas Kallio tai kivikko Aina Ei määritelty	Yhteensä	72	196	87	9	75	23.0	11.0	762	16.0	1.1	
			Mänty	45	50	22	0	19	12.0	8.0	536	5.0	0.6	
			Mänty	84	146	65	9	55	28.0	12.3	226	11.0	0.5	
Hoitoluokka M2 Lähimetsä														
15	0,6	Östra Långön 322-527-16-28 Metsämaa Tuore kangas, vastaava suo ja mustikkaturvekangas Keskikarkea tai karkea kangasmaa 04 - Uudistuskypsä metsikkö Aina	Yhteensä	88	104	170	109	60	28.0	17.0	456	22.0	2.4	
			Mänty	101	58	95	63	31	30.5	17.0	195	12.0	2.4	
			Kuusi	73	46	75	45	29	25.0	17.0	261	10.0	0.0	
Hoitoluokka M2 Lähimetsä														
17	0,3	Östra Långön 322-527-16-28 Metsämaa Karukkokangas, vastaava suo ja jäkäläturvekangas Kallio tai kivikko 04 - Uudistuskypsä metsikkö Aina	Yhteensä	91	51	146	75	70	30.0	16.5	323	19.0	1.2	
			Mänty	91	51	146	75	70	30.0	16.5	323	19.0	1.2	
Hoitoluokka M2 Lähimetsä														

Kuvio	Pinta-ala, ha	Kiinteistön nimi ja tunnus, pääryhmä, kasvupaikka, maalaji, kehitysluokka, saavutettavuus ja metsikön laatu	Puustotiedot											Toimenpidesuunnitelmat kuviolla
			puulaji	ikä, v	tilavuus m ³ /kuvio	m ³ /ha	tukkia, m ³ /ha	kuitua, m ³ /ha	läpimitta, cm	pituus, m	runkoluku, kpl/ha	ppa, m ² /ha	kasvu m ³ /ha/v	
18	0,7	Östra Långön 322-527-16-28 Metsämaa Tuore kangas, vastaava suo ja mustikkaturvekangas Keskikarkea tai karkea kangasmaa 04 - Uudistuskypsä metsikkö Kesä	Yhteensä	87	113	169	95	73	25.4	18.0	470	20.0	4.4	
			Mänty	89	102	153	89	62	26.0	18.0	390	18.0	4.4	
			Kuusi	66	11	17	5	11	20.0	17.5	80	2.0	0.0	
Hoitoluokka M2 Lähimetsä														
19	0,2	Östra Långön 322-527-16-28 Metsämaa Tuore kangas, vastaava suo ja mustikkaturvekangas Keskikarkea tai karkea kangasmaa 03 - Varttunut kasvatusmetsikkö Kesä	Yhteensä	71	26	131	70	60	24.6	17.6	402	16.0	5.3	
			Mänty	65	17	89	43	45	24.0	17.0	283	11.0	3.5	
			Kuusi	83	8	43	27	15	26.0	19.0	119	5.0	1.8	
Hoitoluokka M2 Lähimetsä														
20	0,2	Östra Långön 322-527-16-28 Kitumaa Tuore kangas, vastaava suo ja mustikkaturvekangas Keskikarkea tai karkea kangasmaa Talvi Ei määritelty	Yhteensä	64	13	53	5	47	21.0	10.5	356	10.0	1.8	
			Mänty	64	13	53	5	47	21.0	10.5	356	10.0	1.8	
Hoitoluokka M2 Lähimetsä														
21	1,0	Östra Långön 322-527-16-28 Metsämaa Tuore kangas, vastaava suo ja mustikkaturvekangas Keskikarkea tai karkea kangasmaa 04 - Uudistuskypsä metsikkö Talvi	Yhteensä	95	165	173	124	49	33.9	24.2	206	16.0	0.9	
			Mänty	95	162	170	122	47	34.0	24.4	191	15.5	0.9	
			Kuusi	84	3	3	1	2	30.0	17.0	15	0.5	0.0	
Erityispiirteet Asutukseen rajoittuva metsä, Rantametsä Hoitoluokka M2 Lähimetsä														

Kuvio	Pinta-ala, ha	Kiinteistön nimi ja tunnus, pääryhmä, kasvupaikka, maalaji, kehitysluokka, saavutettavuus ja metsikön laatu	Puustotiedot										Toimenpide-suunnitelmat kuviolla
			puulaji	ikä, v	tilavuus m ³ /kuvio	m ³ /ha	tukkia, m ³ /ha	kuitua, m ³ /ha	läpimitta, cm	pituus, m	runkoluku, kpl/ha	ppa, m ² /ha	
23	1,3	Östra Långön 322-527-16-28 Metsämaa Tuore kangas, vastaava suo ja mustikkaturvekangas Keskikarkea tai karkea kangasmaa 04 - Uudistuskypsä metsikkö Talvi	Yhteensä	106	164	128	84	44	28.9	19.7	245	14.0	3.4
			Mänty	106	164	128	84	44	28.9	19.7	245	14.0	3.4
Hoitoluokka M2 Lähimetsä													
24	0,3	Östra Långön 322-527-16-28 Kitumaa Kalliomaa ja hietikko Kallio tai kivikko Kesä Ei määritelty	Yhteensä	74	30	91	9	80	19.3	9.7	763	18.0	1.0
			Mänty	66	27	83	7	73	18.3	9.9	708	16.0	0.9
			Mänty	134	3	9	1	7	27.0	8.4	55	2.0	0.1
Erityispiirteet Mahdollinen suojelukohde-Vanhon metsien suojelu, Merenranta-alue, Merkitystä kaukomaisemassa, Rantametsä, Vanha havu- tai sekametsä- Luonnontilainen, Vanhoja kookkaita havupuuta: Kilpikaarnaiset männyt													
Hoitoluokka S Suojelualueet													
25	0,2	Östra Långön 322-527-16-28 Kitumaa Kalliomaa ja hietikko Kallio tai kivikko Talvi ja kuiva kesä Ei määritelty	Yhteensä	65	9	49	2	44	15.0	8.0	704	11.0	1.0
			Mänty	65	9	49	2	44	15.0	8.0	704	11.0	1.0
Hoitoluokka M2 Lähimetsä													
26	0,4	Östra Långön 322-527-16-28 Metsämaa Tuore kangas, vastaava suo ja mustikkaturvekangas Keskikarkea tai karkea kangasmaa 04 - Uudistuskypsä metsikkö Kesä	Yhteensä	78	58	161	83	76	24.5	15.3	598	22.0	7.8
			Mänty	62	15	41	11	29	19.0	11.5	290	7.0	3.0
			Mänty	85	43	120	72	47	27.0	17.0	308	15.0	4.8
Hoitoluokka M2 Lähimetsä													

Kuvio	Pinta-ala, ha	Kiinteistön nimi ja tunnus, pääryhmä, kasvupaikka, maalaji, kehitysluokka, saavutettavuus ja metsikön laatu	Puustotiedot											Toimenpidesuunnitelmat kuviolla
			puulaji	ikä, v	tilavuus m ³ /kuvio	m ³ /ha	tukkia, m ³ /ha	kuitua, m ³ /ha	läpimitta, cm	pituus, m	runkoluku, kpl/ha	ppa, m ² /ha	kasvu m ³ /ha/v	
27	1,6	Östra Långön 322-527-16-28 Metsämaa Tuore kangas, vastaava suo ja mustikkaturvekangas Keskikarkea tai karkea kangasmaa 04 - Uudistuskypsä metsikkö Talvi	Yhteensä	93	320	199	125	73	32.1	20.0	345	22.0	2.1	
			Mänty	100	259	161	114	47	33.5	20.0	233	17.7	2.1	
			Kuusi	84	18	11	4	7	20.0	17.5	49	1.3	0.0	
			Rauduskoiv	57	31	20	7	13	24.0	22.0	53	2.0	0.0	
			Tervaleppä	56	12	8	1	7	40.0	19.5	10	1.0	0.0	
		Hoitoluokka M2 Lähimetsä												
28	0,4	Östra Långön 322-527-16-28 Metsämaa Tuore kangas, vastaava suo ja mustikkaturvekangas Keskikarkea tai karkea kangasmaa 04 - Uudistuskypsä metsikkö Talvi ja kuiva kesä	Yhteensä	71	50	117	63	52	27.5	18.0	308	14.0	4.2	
			Mänty	64	25	57	23	33	22.0	17.0	212	7.0	2.5	
			Mänty	78	26	60	40	19	33.0	19.0	96	7.0	1.7	
		Hoitoluokka M2 Lähimetsä												
30	0,6	Östra Långön 322-527-16-28 Kitumaa Kalliomaa ja hietikko Kallio tai kivikko Kesä Ei määritelty	Yhteensä	125	37	57	39	17	33.6	9.5	513	11.2		
			Mänty	50	1	2	0	1	6.0	4.2	400	0.7		
			Mänty	130	35	55	39	17	35.4	9.9	113	10.5		
		Erityispiirteet Mahdollinen suojelukohde-Vanhojen metsien suojelu, Merenranta-alue, Merkitystä kaukomaisemassa, Rantametsä, Vanha havu- tai sekametsä- Luonnontilainen, Vanhoja kookkaita havupuita: Kilpikaarnaiset männyt												
		Hoitoluokka S Suojelualueet												

Kuvio	Pinta-ala, ha	Kiinteistön nimi ja tunnus, pääryhmä, kasvupaikka, maalaji, kehitysluokka, saavutettavuus ja metsikön laatu	Puustotiedot										Toimenpidesuunnitelmat kuviolla
			puulaji	ikä, v	tilavuus m ³ /kuvio	m ³ /ha	tukkia, m ³ /ha	kuitua, m ³ /ha	läpimitta, cm	pituus, m	runkoluku, kpl/ha	ppa, m ² /ha	
34	0,4	Östra Långön 322-527-16-28 Metsämaa Karukkokangas, vastaava suo ja jäkäläturvekangas Kallio tai kivikko 03 - Varttunut kasvatusmetsikkö Kesä Kehityskelpoinen: tyydyttävä: vajaalaatuinen	Yhteensä	85	27	71	28	41	18.7	10.3	516	13.0	
			Mänty	85	27	71	28	41	18.7	10.3	516	13.0	
Erityispiirteet Mahdollinen suojelukohde-Vanhon metsien suojelu, Merenranta-alue, Merkitystä kaukomaisemassa, Rantametsä, Vanha havu- tai sekametsä-Luonnontilainen, Vanhoja kookkaita havupuita: Kilpikaarnaiset männyt Hoitoluokka S Suojelualueet													
36	0,8	Östra Långön 322-527-16-28 Metsämaa Tuore kangas, vastaava suo ja mustikkaturvekangas Keskikarkea tai karkea kangasmaa 04 - Uudistuskypsä metsikkö Kesä Kehityskelpoinen: tyydyttävä: vajaalaatuinen	Yhteensä	117	123	159	120	38	28.3	12.4	520	25.0	
			Mänty	80	28	36	22	13	19.2	10.5	252	6.5	
			Mänty	130	95	123	98	25	31.5	13.1	268	18.5	
Erityispiirteet Mahdollinen suojelukohde-Vanhon metsien suojelu, Merenranta-alue, Merkitystä kaukomaisemassa, Rantametsä, Vanha havu- tai sekametsä-Luonnontilainen, Vanhoja kookkaita havupuita: Kilpikaarnaiset männyt Hoitoluokka S Suojelualueet													
131	3,8	Skräddars 322-493-5-60 Metsämaa Kuivahko kangas, vastaava suo ja puolukaturvekangas Keskikarkea tai karkea kangasmaa 04 - Uudistuskypsä metsikkö Kesä	Yhteensä	92	829	218	195	22	29.8	19.3	399	24.0	
			Mänty	92	652	171	159	12	31.1	19.3	282	19.0	
			Kuusi	92	176	46	36	9	25.0	19.2	117	5.0	
Erityispiirteet Mahdollinen suojelukohde Hoitoluokka S Suojelualueet													

Kuvio	Pinta-ala, ha	Kiinteistön nimi ja tunnus, pääryhmä, kasvupaikka, maalaji, kehitysluokka, saavutettavuus ja metsikön laatu	Puustotiedot										Toimenpidesuunnitelmat kuviolla
			puulaji	ikä, v	tilavuus m ³ /kuvio	m ³ /ha	tukkia, m ³ /ha	kuitua, m ³ /ha	läpimitta, cm	pituus, m	runkoluku, kpl/ha	ppa, m ² /ha	
132	1,0	Skräddars 322-493-5-60 Metsämaa Kuiva kangas, vastaava suo ja varputurvekangas Kallio tai kivikko 04 - Uudistuskypsä metsikkö Kesä	Yhteensä	82	159	166	151	14	29.6	18.4	317	19.0	
			Mänty	82	142	149	136	12	30.0	18.5	272	17.0	
			Kuusi	82	17	18	15	2	26.0	18.0	45	2.0	
		Erityispiirteet Mahdollinen suojelukohde Hoitoluokka S Suojelualueet											
137	0,2	Skräddars 322-493-5-60 Joutomaa Kalliomaa ja hietikko Kallio tai kivikko Talvi Ei määritelty	Yhteensä	76	11	62	40	21	20.0	12.0	349	10.0	
			Mänty	76	11	62	40	21	20.0	12.0	349	10.0	
		Hoitoluokka M1 Arvometsä											
138	1,2	Skräddars 322-493-5-60 Metsämaa Tuore kangas, vastaava suo ja mustikkaturvekangas Hienojakoinen kangasmaa 03 - Varttunut kasvatusmetsikkö Kesä	Yhteensä	30	222	190	88	97	19.6	19.2	776	21.7	
			Kuusi	54	28	24	14	9	20.0	18.5	100	2.7	
			Rauduskoiv	27	191	163	73	86	19.6	19.4	661	18.7	
			Haapa	27	3	2	1	2	18.0	16.0	15	0.3	
		Hoitoluokka M5 Talousmetsä											
139	0,3	Skräddars 322-493-5-60 Metsämaa Kuivahko kangas, vastaava suo ja puolukkaturvekangas Keskikarkea tai karkea kangasmaa 03 - Varttunut kasvatusmetsikkö Kesä	Yhteensä	54	36	104	60	41	21.3	17.7	738	12.9	
			Kuusi	13	1	3	0	1	6.5	5.0	400	0.9	
			Mänty	57	3	9	9	1	27.0	20.5	22	1.0	
			Rauduskoiv	57	32	92	52	39	22.0	18.5	316	11.0	
		Hoitoluokka M5 Talousmetsä											

Kuvio	Pinta-ala, ha	Kiinteistön nimi ja tunnus, pääryhmä, kasvupaikka, maalaji, kehitysluokka, saavutettavuus ja metsikön laatu	Puustotiedot											Toimenpide-suunnitelmat kuviolla
			puulaji	ikä, v	tilavuus m ³ /kuvio	m ³ /ha	tukkia, m ³ /ha	kuitua, m ³ /ha	läpimitta, cm	pituus, m	runkoluku, kpl/ha	ppa, m ² /ha	kasvu m ³ /ha/v	
141	4,8	Skräddars 322-493-5-60 Metsämaa Kuivahko kangas, vastaava suo ja puolukkaturvekangas Keskikarkea tai karkea kangasmaa T2 - Taimikko yli 1,3 m Kesä Tyydyttävä	Yhteensä	12	258	53	0	25	7.7	5.9	4250	14.9	13.4	Ensiharvennus 2034, Taimikonharvennus 2025, Ennakkoraivaus 2033
			Mänty	12	226	47	0	23	7.9	5.9	3400	12.9	11.6	
			Kuusi	12	25	5	0	2	7.0	5.5	500	1.6	1.4	
			Rauduskoivu	10	7	1	0	0	4.8	6.0	350	0.4	0.4	
Hoitoluokka M5 Talousmetsä														
142	0,2	Skräddars 322-493-5-60 Metsämaa Tuore kangas, vastaava suo ja mustikkaturvekangas Turvemaa Y1 - Ylispuustoinen taimikko Talvi Kehityskelpoinen: tyydyttävä: aukkoinen, harva, vähäpuustoinen	Yhteensä	47	41	191	54	124	17.9	14.1	2331	26.0	2.9	Ylispuiden poisto 2025
			Mänty	22	8	36	0	30	11.0	8.0	1034	8.0	1.7	
			Hieskoivu	22	6	26	0	20	9.5	11.0	992	5.0	1.2	
			Mänty	94	9	41	29	13	31.0	18.0	65	4.0	0.0	
Hieskoivu	62	19	88	25	61	23.0	19.5	240	9.0	0.0				
Hoitoluokka M5 Talousmetsä														
143	0,9	Skräddars 322-493-5-60 Metsämaa Kuivahko kangas, vastaava suo ja puolukkaturvekangas Keskikarkea tai karkea kangasmaa 03 - Varttunut kasvatusmetsikkö Kesä	Yhteensä	37	130	138	21	113	17.7	13.6	978	20.5	8.5	
			Mänty	37	114	121	21	98	18.4	13.6	773	18.0	7.7	
			Hieskoivu	37	16	17	0	16	13.0	14.0	205	2.5	0.8	
Hoitoluokka M5 Talousmetsä														

Kuvio	Pinta-ala, ha	Kiinteistön nimi ja tunnus, pääryhmä, kasvupaikka, maalaji, kehitysluokka, saavutettavuus ja metsikön laatu	Puustotiedot											Toimenpidesuunnitelmat kuviolla
			puulaji	ikä, v	tilavuus m ³ /kuvio	m ³ /ha	tukkia, m ³ /ha	kuitua, m ³ /ha	läpimitta, cm	pituus, m	runkoluku, kpl/ha	ppa, m ² /ha	kasvu m ³ /ha/v	
152	0,6	Skräddars 322-493-5-60 Metsämaa Tuore kangas, vastaava suo ja mustikkaturvekangas Hienojakoinen kangasmaa 04 - Uudistuskypsä metsikkö Talvi	Yhteensä	68	139	234	154	79	27.1	22.6	495	23.0	5.3	Pienaukkohakkuu 2030
			Mänty	72	31	52	25	26	23.0	22.0	133	5.0	1.3	
			Kuusi	67	98	164	124	39	29.0	23.0	302	16.0	3.5	
			Rauduskoiv	67	11	19	5	13	22.0	21.0	60	2.0	0.5	
Hoitoluokka M5 Talousmetsä														
153	7,1	Skräddars 322-493-5-60 Metsämaa Kuivahko kangas, vastaava suo ja puolukkaturvekangas Keskikarkea tai karkea kangasmaa 04 - Uudistuskypsä metsikkö Kesä	Yhteensä	103	1996	279	182	95	29.7	21.9	501	27.8	0.6	
			Kuusi	52	142	20	5	14	19.0	20.0	84	2.0	0.0	
			Mänty	112	1443	202	143	58	32.1	22.4	277	19.8	0.6	
			Kuusi	102	289	41	27	13	25.2	20.3	99	4.3	0.0	
			Rauduskoiv	54	123	17	7	10	25.0	22.8	41	1.7	0.0	
Erityispiirteet Mahdollinen suojelukohde-Uhanalaisten lajien suojelu														
Hoitoluokka S Suojelualueet														
154	0,3	Skräddars 322-493-5-60 Joutomaa Kalliomaa ja hietikko Kallio tai kivikko Talvi Ei määritelty	Yhteensä	70	29	95	6	89	28.2	19.0	246	11.0	0.1	
			Mänty	42	19	62	2	59	22.0	19.0	208	7.0	0.1	
			Mänty	120	10	33	4	30	39.0	19.0	38	4.0	0.0	
Hoitoluokka M1 Arvometsä														
155	0,4	Skräddars 322-493-5-60 Joutomaa Kalliomaa ja hietikko Kallio tai kivikko Talvi Ei määritelty	Yhteensä	110	17	41	6	34	26.0	12.0	166	7.0	0.1	
			Mänty	110	17	41	6	34	26.0	12.0	166	7.0	0.1	
Hoitoluokka M1 Arvometsä														

Kuvio	Pinta-ala, ha	Kiinteistön nimi ja tunnus, pääryhmä, kasvupaikka, maalaji, kehitysluokka, saavutettavuus ja metsikön laatu	Puustotiedot											Toimenpidesuunnitelmat kuviolla
			puulaji	ikä, v	tilavuus m ³ /kuvio	m ³ /ha	tukkia, m ³ /ha	kuitua, m ³ /ha	läpimitta, cm	pituus, m	runkoluku, kpl/ha	ppa, m ² /ha	kasvu m ³ /ha/v	
184	2,4	Skräddars 322-493-5-60 Metsämaa Tuore kangas, vastaava suo ja mustikkaturvekangas Hienojakoinen kangasmaa 04 - Uudistuskypä metsikkö Talvi	Yhteensä	76	629	266	225	39	34.0	24.3	1607	25.5	5.1	
			Kuusi	12	2	1	0	0	1.7	1.9	1267	0.2	0.6	
			Mänty	77	41	17	11	6	30.4	22.4	28	1.7	0.3	
			Kuusi	77	580	245	212	32	34.6	24.7	306	23.3	4.2	
			Rauduskoiv	72	7	3	2	1	29.0	22.5	6	0.3	0.0	
		Erityispiirteet Mahdollinen suojelukohde-Uhanalaisten lajien suojelu Hoitoluokka S Suojelualueet Lisätiedot Granplantor sparas												
185	0,5	Skräddars 322-493-5-60 Metsämaa Tuore kangas, vastaava suo ja mustikkaturvekangas Keskikarkea tai karkea kangasmaa 03 - Varttunut kasvatusmetsikkö Talvi	Yhteensä	42	116	251	92	154	21.5	19.0	927	28.3	9.3	
			Mänty	42	37	81	21	59	20.8	18.8	297	9.0	3.0	
			Kuusi	42	64	137	68	68	22.7	19.4	459	15.3	5.1	
			Rauduskoiv	42	15	33	4	28	18.2	17.7	171	4.0	1.2	
					Erityispiirteet Mahdollinen suojelukohde Hoitoluokka S Suojelualueet									
46	1,4	Slätan 322-414-1-10 Metsämaa Kuivahko kangas, vastaava suo ja puolukaturvekangas Keskikarkea tai karkea kangasmaa 04 - Uudistuskypä metsikkö Kesä	Yhteensä	75	192	137	73	61	26.3	19.7	1652	15.2	3.2	Siemenpuuhakkuu 2032, Uudistusalan raivaus 2032, Äestys 2033, Männyn luontainen uudistaminen 2033
			Kuusi	5	1	1	0	0	1.8	3.0	1333	0.2	0.5	
			Mänty	82	145	103	65	38	27.1	20.8	212	10.7	1.9	
			Kuusi	82	10	7	3	4	24.0	17.0	33	1.0	0.2	
			Haapa	55	36	25	5	20	25.8	17.9	74	3.3	0.6	
		Hoitoluokka M2 Lähimetsä												

Kuvio	Pinta-ala, ha	Kiinteistön nimi ja tunnus, pääryhmä, kasvupaikka, maalaji, kehitysluokka, saavutettavuus ja metsikön laatu	Puustotiedot											Toimenpide-suunnitelmat kuviolla
			puulaji	ikä, v	tilavuus m ³ /kuvio	m ³ /ha	tukkia, m ³ /ha	kuitua, m ³ /ha	läpimitta, cm	pituus, m	runkoluku, kpl/ha	ppa, m ² /ha	kasvu m ³ /ha/v	
47	2,9	Slätan 322-414-1-10 Metsämaa Kuivahko kangas, vastaava suo ja puolukkaturvekangas Keskikarkea tai karkea kangasmaa Y1 - Ylispuustoinen taimikko Kesä Ei määritelty	Yhteensä	50	165	56	27	23	18.8	13.4	1830	7.7	3.9	
			Mänty	6	0	0	0	0	1.2	2.0	133	0.0	0.1	
			Kuusi	5	0	0	0	0	0.8	1.3	133	0.0	0.0	
			Rauduskoiv	6	0	0	0	0	1.0	2.3	267	0.0	0.1	
			Haapa	6	4	1	0	0	4.0	6.5	400	0.3	0.3	
			Mänty	26	9	3	0	3	12.0	8.0	77	0.7	0.5	
			Kuusi	20	8	3	0	1	6.0	5.5	333	0.7	0.6	
			Rauduskoiv	25	42	14	0	12	10.7	10.0	444	3.0	1.2	
Mänty	92	103	35	27	8	32.9	20.7	43	3.0	1.1				
		Hoitoluokka M2 Lähimetsä												
48	0,1	Slätan 322-414-1-10 Joutomaa Kalliomaa ja hietikko Kallio tai kivikko Talvi Ei määritelty	Yhteensä	92	4	36	32	4	27.6	11.5	117	6.0		
			Mänty	92	4	36	32	4	27.6	11.5	117	6.0		
		Hoitoluokka M2 Lähimetsä												
49	3,6	Slätan 322-414-1-10 Metsämaa Tuore kangas, vastaava suo ja mustikkaturvekangas Keskikarkea tai karkea kangasmaa 02 - Nuori kasvatusmetsikkö Talvi	Yhteensä	18	423	118	2	110	13.8	12.3	1498	19.9	14.5	Ensiharvennus 2029, Ennakkoraivaus 2028
			Mänty	18	194	54	1	51	14.7	12.1	607	9.3	6.3	
			Kuusi	18	56	16	0	14	12.0	13.0	246	2.3	2.3	
			Rauduskoiv	17	173	48	1	45	13.4	12.4	645	8.3	5.9	
		Hoitoluokka M2 Lähimetsä												

Kuvio	Pinta-ala, ha	Kiinteistön nimi ja tunnus, pääryhmä, kasvupaikka, maalaji, kehitysluokka, saavutettavuus ja metsikön laatu	Puustotiedot										Toimenpidesuunnitelmat kuviolla
			puulaji	ikä, v	tilavuus m ³ /kuvio	m ³ /ha	tukkia, m ³ /ha	kuitua, m ³ /ha	läpimitta, cm	pituus, m	runkoluku, kpl/ha	ppa, m ² /ha	
57	0,6	Slätan 322-414-1-10 Joutomaa Kalliomaa ja hietikko Kallio tai kivikko Talvi Ei määritelty	Yhteensä	91	28	48	6	40	21.3	11.4	460	8.5	0.3
			Mänty	80	5	9	0	8	12.7	8.0	191	2.0	0.1
			Mänty	100	20	35	6	29	26.3	13.0	128	5.5	0.1
			Kuusi	60	3	5	0	4	10.6	9.0	141	1.0	0.1
Hoitoluokka M2 Lähimetsä													
58	1,9	Slätan 322-414-1-10 Metsämaa Tuore kangas, vastaava suo ja mustikkaturvekangas Hienojakoinen kangasmaa 04 - Uudistuskypsä metsikkö Talvi	Yhteensä	92	477	245	177	67	29.6	21.7	440	25.4	2.7
			Mänty	92	113	58	41	17	30.3	22.3	91	5.7	0.8
			Kuusi	92	305	156	128	28	30.1	21.5	276	16.5	1.8
			Hieskoivu	92	56	29	8	20	24.9	21.7	70	3.0	0.1
			Haapa	90	4	2	1	1	33.3	21.7	3	0.2	0.0
Hoitoluokka M2 Lähimetsä													
Lisätiedot Äldre granbestånd på ytförsumpad mark. Med tanke på att området är planerat för bostäder kunde det vara skäl att avlägsna granen och plantera in björk i stället.													
59	5,2	Slätan 322-414-1-10 Metsämaa Tuore kangas, vastaava suo ja mustikkaturvekangas Keskikarkea tai karkea kangasmaa 04 - Uudistuskypsä metsikkö Kesä	Yhteensä	80	886	171	100	69	28.7	19.6	381	19.3	3.8
			Mänty	82	542	104	74	30	32.2	20.5	158	11.2	2.1
			Kuusi	77	160	31	17	13	23.9	16.5	122	4.2	1.4
			Hieskoivu	81	168	32	9	24	24.0	20.8	88	3.5	0.2
			Haapa	80	8	2	0	1	24.7	17.5	6	0.2	0.0
			Tervaleppä	55	9	2	0	2	21.2	18.0	7	0.2	0.1
Hoitoluokka M2 Lähimetsä													
Lisätiedot Med tanke på att området är planerat för bostäder kunde det vara skäl att gallra beståndet så att i huvudsak granen avlägsnas.													

Kuvio	Pinta-ala, ha	Kiinteistön nimi ja tunnus, pääryhmä, kasvupaikka, maalaji, kehitysluokka, saavutettavuus ja metsikön laatu	Puustotiedot										Toimenpidesuunnitelmat kuviolla
			puulaji	ikä, v	tilavuus m ³ /kuvio	m ³ /ha	tukkia, m ³ /ha	kuitua, m ³ /ha	läpimitta, cm	pituus, m	runkoluku, kpl/ha	ppa, m ² /ha	
192	0,4	Slätan 322-414-1-10 Joutomaa Kalliomaa ja hietikko Kallio tai kivikko Kesä Ei määritelty	Yhteensä	80	29	71	12	58	26.7	17.1	199	9.0	0.2
			Mänty	86	22	54	8	46	28.0	16.5	138	7.0	0.1
			Rauduskoiv	61	7	17	4	12	22.0	19.0	61	2.0	0.1
Hoitoluokka M3 Ulkoilu- ja virkistysmetsä													
193	1,3	Slätan 322-414-1-10 Metsämaa Kuivahko kangas, vastaava suo ja puolukkaturvekangas Kallio tai kivikko 04 - Uudistuskypsä metsikkö Kesä	Yhteensä	85	112	84	35	48	21.7	15.3	367	11.5	3.9
			Mänty	90	94	71	33	37	22.0	15.4	286	9.5	3.4
			Kuusi	72	9	7	2	5	22.0	15.3	40	1.0	0.3
			Hieskoivu	50	9	7	1	6	19.0	14.8	41	1.0	0.2
Hoitoluokka M3 Ulkoilu- ja virkistysmetsä													
Lisätiedot Rekreationsskog. Parkskötsel. Kan snyggas upp genom plockhuggning/försiktig gallring vid behov.													
194	5,8	Slätan 322-414-1-10 Metsämaa Tuore kangas, vastaava suo ja mustikkaturvekangas Keskikarkea tai karkea kangasmaa 04 - Uudistuskypsä metsikkö Kesä	Yhteensä	97	1832	315	203	109	29.0	23.6	527	29.3	1.6
			Kuusi	64	86	15	5	9	21.0	20.5	54	1.5	0.3
			Mänty	102	732	126	86	39	28.7	22.8	208	12.0	0.5
			Kuusi	102	723	124	91	32	27.4	23.2	216	11.5	0.6
			Rauduskoiv	82	97	17	9	7	32.5	26.0	22	1.5	0.1
			Haapa	82	195	34	12	21	39.3	29.5	27	2.8	0.1
Erityispiirteet Mahdollinen suojelukohde-Vanhojen metsien suojelu													
Hoitoluokka S Suojelualueet													
Lisätiedot Rekreationsskog. Naturenlig skog. Vandringsled på figuren. Potentiellt fredningsobjekt.													

Kuvio	Pinta-ala, ha	Kiinteistön nimi ja tunnus, pääryhmä, kasvupaikka, maalaji, kehitysluokka, saavutettavuus ja metsikön laatu	Puustotiedot											Toimenpidesuunnitelmat kuviolla
			puulaji	ikä, v	tilavuus m ³ /kuvio	m ³ /ha	tukkia, m ³ /ha	kuitua, m ³ /ha	läpimitta, cm	pituus, m	runkoluku, kpl/ha	ppa, m ² /ha	kasvu m ³ /ha/v	
195	0,5	Slätan 322-414-1-10 Joutomaa Kalliomaa ja hietikko Kallio tai kivikko Ei määritelty	Yhteensä	84	37	68	49	18	21.5	15.2	273	9.0		
			Mänty	84	37	68	49	18	21.5	15.2	273	9.0		
Erityispiirteet Kallio, Mahdollinen suojelukohde														
Hoitoluokka M3 Ulkoilu- ja virkistymetsä														
196	2,2	Slätan 322-414-1-10 Kitumaa Kalliomaa ja hietikko Kallio tai kivikko Kesä Ei määritelty	Yhteensä	152	117	52	7	45	23.1	12.5	238	8.5	0.3	
			Mänty	152	117	52	7	45	23.1	12.5	238	8.5	0.3	
Hoitoluokka M3 Ulkoilu- ja virkistymetsä														
197	0,7	Slätan 322-414-1-10 Joutomaa Kalliomaa ja hietikko Kallio tai kivikko Kesä Ei määritelty	Yhteensä	71	40	61	7	52	19.0	12.0	407	10.0	0.2	
			Mänty	71	40	61	7	52	19.0	12.0	407	10.0	0.2	
Hoitoluokka M3 Ulkoilu- ja virkistymetsä														

Kuvio	Pinta-ala, ha	Kiinteistön nimi ja tunnus, pääryhmä, kasvupaikka, maalaji, kehitysluokka, saavutettavuus ja metsikön laatu	Puustotiedot											Toimenpidesuunnitelmat kuviolla
			puulaji	ikä, v	tilavuus m ³ /kuvio	m ³ /ha	tukkia, m ³ /ha	kuitua, m ³ /ha	läpimitta, cm	pituus, m	runkoluku, kpl/ha	ppa, m ² /ha	kasvu m ³ /ha/v	
198	4,7	Slätan 322-414-1-10 Metsämaa Kuivahko kangas, vastaava suo ja puolukkaturvekangas Keskikarkea tai karkea kangasmaa 04 - Uudistuskypsä metsikkö Kesä Tyydyttävä	Yhteensä	66	1430	307	174	130	26.1	22.0	668	30.1	4.2	Harvennus 2025
			Kuusi	38	5	1	0	1	11.0	10.0	30	0.2	0.1	
			Mänty	67	1289	276	161	113	26.5	22.2	547	26.9	3.7	
			Kuusi	64	113	24	11	13	22.8	20.7	77	2.5	0.4	
			Rauduskoiv	62	22	5	2	3	25.0	22.2	14	0.5	0.0	
		Hoitoluokka M3 Ulkoilu- ja virkistymetsä Lisätiedot Rekreationsskog. Vandringsled på figuren. Borde gallras.												
199	0,9	Slätan 322-414-1-10 Metsämaa Tuore kangas, vastaava suo ja mustikkaturvekangas Keskikarkea tai karkea kangasmaa 03 - Varttunut kasvatusmetsikkö Talvi Tyydyttävä	Yhteensä	41	236	253	39	208	19.1	19.7	1136	27.0	8.2	
			Mänty	42	24	25	5	20	19.0	17.5	119	3.0	1.0	
			Kuusi	40	68	73	18	54	18.0	16.5	408	9.0	2.9	
			Hieskoivu	32	27	29	0	28	14.0	15.5	283	4.0	1.1	
			Haapa	44	117	125	16	107	22.0	24.5	326	11.0	3.2	
		Hoitoluokka M3 Ulkoilu- ja virkistymetsä Lisätiedot Oskött aspbestånd. Potentiellt fredningsobjek.												
200	0,8	Slätan 322-414-1-10 Metsämaa Tuore kangas, vastaava suo ja mustikkaturvekangas Keskikarkea tai karkea kangasmaa 03 - Varttunut kasvatusmetsikkö Kesä Tyydyttävä	Yhteensä	47	219	278	78	196	20.4	18.9	1076	31.0	8.1	Harvennus 2025
			Mänty	47	171	217	68	146	21.0	19.0	772	24.0	6.4	
			Kuusi	47	13	16	4	12	19.0	17.0	87	2.0	0.7	
			Rauduskoiv	47	35	44	5	38	18.0	19.0	217	5.0	1.0	
		Hoitoluokka M3 Ulkoilu- ja virkistymetsä Lisätiedot Oskött medelålders tallbestånd. Gallring eller fredning? Potentiellt fredningsobjekt.												

Kuvio	Pinta-ala, ha	Kiinteistön nimi ja tunnus, pääryhmä, kasvupaikka, maalaji, kehitysluokka, saavutettavuus ja metsikön laatu	Puustotiedot											Toimenpidesuunnitelmat kuviolla
			puulaji	ikä, v	tilavuus m ³ /kuvio	m ³ /ha	tukkia, m ³ /ha	kuitua, m ³ /ha	läpimitta, cm	pituus, m	runkoluku, kpl/ha	ppa, m ² /ha	kasvu m ³ /ha/v	
217	1,2	Slätan 322-414-1-10 Metsämaa Kuivahko kangas, vastaava suo ja puolukkaturvekangas Keskikarkea tai karkea kangasmaa 03 - Varttunut kasvatusmetsikkö Kesä Kehityskelpoinen: tyydyttävä: ylitiheä, hoitamaton	Yhteensä	52	427	348	147	197	24.0	19.7	972	37.7	5.2	Harvennus 2025
			Mänty	52	400	326	143	179	24.3	19.7	866	35.3	4.9	
			Kuusi	51	19	16	3	13	17.1	18.2	85	1.7	0.3	
			Hieskoivu	50	8	6	1	5	23.0	20.8	21	0.7	0.0	
Hoitoluokka M3 Ulkoilu- ja virkistysmetsä Lisätiedot Rekreationsskog. Vandringsled på figuren. Beståndet oskött. Med tanke på beståndets fortsatta utveckling vore en gallring att föredra. Parkskogskötsel!														
220	2,0	Slätan 322-414-1-10 Metsämaa Tuore kangas, vastaava suo ja mustikkaturvekangas Keskikarkea tai karkea kangasmaa 03 - Varttunut kasvatusmetsikkö Talvi	Yhteensä	48	477	243	88	141	21.0	20.0	2500	26.3	6.8	
			Kuusi	40	10	5	0	4	11.0	12.0	106	0.8	0.3	
			Hieskoivu	25	23	12	0	1	5.3	8.4	1750	2.7	0.9	
			Mänty	52	249	127	53	72	23.4	22.4	313	12.1	3.1	
			Kuusi	50	93	47	28	18	25.9	20.6	129	5.2	1.2	
			Hieskoivu	52	73	37	4	32	18.8	20.0	160	4.0	0.9	
			Haapa	52	30	16	2	13	23.5	23.0	42	1.5	0.4	
Hoitoluokka M3 Ulkoilu- ja virkistysmetsä Lisätiedot Rekreationsskog. Vandringsled på figuren. Beståndet oskött. Med tanke på beståndets fortsatta utveckling vore en gallring att föredra. Parkskogskötsel!														

Kuvio	Pinta-ala, ha	Kiinteistön nimi ja tunnus, pääryhmä, kasvupaikka, maalaji, kehitysluokka, saavutettavuus ja metsikön laatu	Puustotiedot											Toimenpidesuunnitelmat kuviolla
			puulaji	ikä, v	tilavuus m ³ /kuvio	m ³ /ha	tukkia, m ³ /ha	kuitua, m ³ /ha	läpimitta, cm	pituus, m	runkoluku, kpl/ha	ppa, m ² /ha	kasvu m ³ /ha/v	
221	2,2	Slätan 322-414-1-10 Kitumaa Kalliomaata ja hietikko Kallio tai kivikko Kesä Ei määritelty	Yhteensä	79	265	122	16	103	20.2	16.1	808	15.8	0.8	
			Mänty	35	3	1	0	0	5.0	5.8	267	0.4	0.1	
			Mänty	93	154	71	11	59	21.4	15.0	306	9.7	0.2	
			Kuusi	70	15	7	0	6	14.9	14.1	67	1.0	0.1	
			Hieskoivu	65	26	12	2	10	20.4	15.6	60	1.7	0.1	
			Haapa	50	67	31	3	27	20.1	22.1	108	3.0	0.3	
Hoitoluokka M3 Ulkoilu- ja virkistymetsä														
235	0,9	Slätan 322-414-1-10 Metsämaa Lehtomainen kangas, vastaava suo ja ruohoturvekangas Hienojakoinen kangasmaa 04 - Uudistuskypsä metsikkö Kesä Kehityskelpoinen: tyydyttävä: ylitiheä, hoitamaton	Yhteensä	72	289	312	146	163	24.3	22.7	736	29.0	8.3	
			Mänty	80	79	85	46	39	27.2	21.7	166	8.5	1.9	
			Kuusi	70	155	167	87	78	23.1	22.9	410	15.0	5.2	
			Hieskoivu	70	36	39	6	32	20.3	23.8	120	3.5	0.6	
			Haapa	60	19	21	6	15	27.6	23.8	40	2.0	0.6	
Erityispiirteet Mahdollinen suojelukohde Hoitoluokka S Suojelualueet Lisätiedot Naturenligt bestånd. Potentiellt fredningsobjekt.														
237	1,2	Slätan 322-414-1-10 Metsämaa Tuore kangas, vastaava suo ja mustikkaturvekangas Keskikarkea tai karkea kangasmaa 04 - Uudistuskypsä metsikkö Kesä	Yhteensä	72	247	205	99	104	23.9	20.6	565	21.5	5.1	
			Mänty	72	81	67	40	26	26.6	22.3	134	6.5	1.5	
			Kuusi	72	114	95	49	44	22.6	19.1	311	10.5	2.8	
			Haapa	72	53	44	10	33	23.2	21.6	120	4.5	0.8	
Erityispiirteet Mahdollinen suojelukohde Hoitoluokka S Suojelualueet Lisätiedot Naturenlig skog. Potentiellt fredningsområde.														

Kuvio	Pinta-ala, ha	Kiinteistön nimi ja tunnus, pääryhmä, kasvupaikka, maalaji, kehitysluokka, saavutettavuus ja metsikön laatu	Puustotiedot											Toimenpidesuunnitelmat kuviolla
			puulaji	ikä, v	tilavuus m ³ /kuvio	m ³ /ha	tukkia, m ³ /ha	kuitua, m ³ /ha	läpimitta, cm	pituus, m	runkoluku, kpl/ha	ppa, m ² /ha	kasvu m ³ /ha/v	
238	3,2	Slätan 322-414-1-10 Metsämaa Kuivahko kangas, vastaava suo ja puolukkaturvekangas Keskikarkea tai karkea kangasmaa 03 - Varttunut kasvatusmetsikkö Kesä	Yhteensä	66	728	230	122	106	25.0	20.5	571	24.1	3.8	
			Mänty	67	626	198	108	88	25.2	20.5	470	20.7	3.3	
			Kuusi	62	81	26	13	13	23.8	20.6	79	2.7	0.4	
			Rauduskoiv	62	21	7	1	5	22.0	21.0	22	0.7	0.1	
Erityispiirteet Mahdollinen suojelukohde Hoitoluokka M3 Ulkoilu- ja virkistymetsä Lisätiedot Rekreationsskog. Naturenlig skog. Vandringsled på figuren. Potentiellt fredningsobjekt.														
118	0,2	SMED-ÅLDR-HEM 322-493-6-25 Joutomaa Kalliomaa ja hietikko Kallio tai kivikko Talvi Ei määritelty	Yhteensä	80	9	57	14	42	23.3	13.7	274	9.0	0.3	
			Mänty	80	6	38	6	32	22.4	13.0	185	6.0	0.1	
			Kuusi	80	2	13	6	6	24.1	14.8	67	2.0	0.1	
			Hieskoivu	80	1	6	2	4	26.8	15.5	22	1.0	0.1	
Erityispiirteet Kallio Hoitoluokka M1 Arvometsä														
119	2,4	SMED-ÅLDR-HEM 322-493-6-25 Metsämaa Tuore kangas, vastaava suo ja mustikkaturvekangas Keskikarkea tai karkea kangasmaa 04 - Uudistuskypsä metsikkö Aina	Yhteensä	80	525	221	161	58	30.4	22.7	1413	21.8	4.5	
			Kuusi	18	1	0	0	0	1.3	1.6	1050	0.1	0.4	
			Mänty	80	182	77	53	23	31.7	22.6	109	7.5	1.4	
			Kuusi	82	300	127	103	23	30.2	23.3	206	12.2	2.5	
			Rauduskoiv	60	10	4	0	4	18.3	18.0	23	0.5	0.1	
Hieskoivu	78	32	14	5	8	31.1	21.8	25	1.5	0.1				
Hoitoluokka M2 Lähimetsä														

Kuvio	Pinta-ala, ha	Kiinteistön nimi ja tunnus, pääryhmä, kasvupaikka, maalaji, kehitysluokka, saavutettavuus ja metsikön laatu	Puustotiedot											Toimenpide-suunnitelmat kuviolla
			puulaji	ikä, v	tilavuus m ³ /kuvio	m ³ /ha	tukkia, m ³ /ha	kuitua, m ³ /ha	läpimitta, cm	pituus, m	runkoluku, kpl/ha	ppa, m ² /ha	kasvu m ³ /ha/v	
120	0,7	SMED-ÅLDR-HEM 322-493-6-25 Metsämaa Kuivahko kangas, vastaava suo ja puolukkaturvekangas Keskikarkea tai karkea kangasmaa T2 - Taimikko yli 1,3 m Kesä Kehityskelpoinen: tyydyttävä: ylitiheä, hoitamaton	Yhteensä	7	5	7	0	0	4.1	3.0	3100	2.9	6.8	Taimikonharvennus 2025
			Mänty	7	2	3	0	0	4.3	2.4	1300	1.4	3.9	
			Kuusi	7	2	3	0	0	4.1	3.5	1100	1.2	2.1	
			Rauduskoiv	7	1	1	0	0	2.9	4.2	700	0.3	0.8	
Hoitoluokka M2 Lähimetsä														
121	1,6	SMED-ÅLDR-HEM 322-493-6-25 Metsämaa Tuore kangas, vastaava suo ja mustikkaturvekangas Keskikarkea tai karkea kangasmaa 03 - Varttunut kasvatusmetsikkö Talvi	Yhteensä	50	517	318	139	176	24.7	21.0	794	32.7	6.2	
			Mänty	50	480	295	129	163	25.0	21.2	690	30.0	5.6	
			Kuusi	50	34	21	9	11	22.1	18.5	86	2.5	0.6	
			Rauduskoiv	40	2	1	0	1	13.0	15.3	18	0.2	0.0	
Hoitoluokka M2 Lähimetsä														
122	1,2	SMED-ÅLDR-HEM 322-493-6-25 Metsämaa Tuore kangas, vastaava suo ja mustikkaturvekangas Keskikarkea tai karkea kangasmaa 04 - Uudistuskypsä metsikkö Talvi	Yhteensä	80	290	243	143	95	25.0	21.3	1003	24.4	5.0	
			Kuusi	28	4	3	0	1	5.4	5.4	500	0.9	0.5	
			Mänty	82	286	239	143	94	25.7	21.9	503	23.5	4.5	
Hoitoluokka M2 Lähimetsä														
123	3,7	SMED-ÅLDR-HEM 322-493-6-25 Metsämaa Tuore kangas, vastaava suo ja mustikkaturvekangas Keskikarkea tai karkea kangasmaa 04 - Uudistuskypsä metsikkö Kesä	Yhteensä	85	971	261	159	98	26.4	22.0	1365	25.6	4.8	
			Kuusi	15	7	2	0	0	3.5	3.4	867	0.7	0.5	
			Mänty	87	741	199	129	69	27.7	22.5	357	19.2	3.3	
			Kuusi	87	161	43	24	19	22.7	22.2	112	4.0	0.9	
			Hieskoivu	87	62	17	6	11	29.7	23.0	29	1.7	0.1	
Erityispiirteet Mahdollinen suojelukohde-Uhanalaisten lajien suojelu														
Hoitoluokka S Suojelualueet														

Kuvio	Pinta-ala, ha	Kiinteistön nimi ja tunnus, pääryhmä, kasvupaikka, maalaji, kehitysluokka, saavutettavuus ja metsikön laatu	Puustotiedot											Toimenpidesuunnitelmat kuviolla
			puulaji	ikä, v	tilavuus m ³ /kuvio	tukkia, m ³ /ha	kuitua, m ³ /ha	läpimitta, cm	pituus, m	runkoluku, kpl/ha	ppa, m ² /ha	kasvu m ³ /ha/v		
124	0,3	SMED-ÅLDR-HEM 322-493-6-25 Metsämaa Tuore kangas, vastaava suo ja mustikkaturvekangas Keskikarkea tai karkea kangasmaa 03 - Varttunut kasvatusmetsikkö Talvi	Yhteensä	38	42	140	11	125	17.0	20.8	663	13.6	5.8	
			Mänty	38	9	31	2	28	16.3	19.5	168	3.3	1.7	
			Kuusi	38	12	39	6	32	16.6	20.0	185	3.7	1.6	
			Hieskoivu	38	17	56	2	52	16.5	22.0	269	5.3	1.9	
			Tervaleppä	38	4	14	1	13	22.3	21.5	41	1.3	0.6	
		Hoitoluokka M2 Lähimetsä												
125	0,9	SMED-ÅLDR-HEM 322-493-6-25 Metsämaa Tuore kangas, vastaava suo ja mustikkaturvekangas Keskikarkea tai karkea kangasmaa E1 - Eri-ikäisrakenteinen metsikkö Aina	Yhteensä	72	171	185	112	69	26.4	19.1	1321	21.1	6.5	
			Kuusi	18	1	1	0	0	3.0	4.0	700	0.4	0.7	
			Kuusi	25	8	8	0	6	9.8	10.0	243	1.5	0.8	
			Mänty	77	84	91	61	30	30.7	19.6	161	10.2	2.3	
			Kuusi	77	59	64	46	18	26.7	21.7	143	6.5	2.1	
		Hoitoluokka M2 Lähimetsä												
126	0,6	SMED-ÅLDR-HEM 322-493-6-25 Metsämaa Tuore kangas, vastaava suo ja mustikkaturvekangas Turvema 03 - Varttunut kasvatusmetsikkö Aina	Yhteensä	42	63	110	29	80	25.3	15.8	1188	16.2	4.8	
			Kuusi	10	0	1	0	0	2.0	1.9	800	0.2	0.1	
			Mänty	42	50	86	25	60	26.5	15.5	279	13.0	3.9	
			Kuusi	42	4	7	2	5	25.1	19.0	34	1.0	0.2	
		Hoitoluokka M2 Lähimetsä												
			Hieskoivu	42	9	16	2	14	19.8	17.5	75	2.0	0.6	

Kuvio	Pinta-ala, ha	Kiinteistön nimi ja tunnus, pääryhmä, kasvupaikka, maalaji, kehitysluokka, saavutettavuus ja metsikön laatu	Puustotiedot										Toimenpidesuunnitelmat kuviolla	
			puulaji	ikä, v	tilavuus m ³ /kuvio	m ³ /ha	tukkia, m ³ /ha	kuitua, m ³ /ha	läpimitta, cm	pituus, m	runkoluku, kpl/ha	ppa, m ² /ha		kasvu m ³ /ha/v
136	1,8	SMED-ÅLDR-HEM 322-493-6-25 Metsämaa Lehtomainen kangas, vastaava suo ja ruohoturvekangas Hienojakoinen kangasmaa 03 - Varttunut kasvatusmetsikkö Aina	Yhteensä	52	581	315	141	171	25.6	22.5	678	30.5	8.3	
			Mänty	52	454	246	93	151	25.3	22.6	522	23.5	5.5	
			Kuusi	52	127	69	48	20	26.8	22.0	156	7.0	2.8	
		Hoitoluokka M5 Talousmetsä												
151	0,7	SMED-ÅLDR-HEM 322-493-6-25 Joutomaa Kalliomaa ja hietikko Kallio tai kivikko Talvi Ei määritelty	Yhteensä	90	33	50	5	43	23.4	9.9	475	10.0	0.3	
			Mänty	60	13	20	0	18	13.6	7.0	399	5.0	0.2	
			Mänty	120	20	30	4	25	33.2	12.8	76	5.0	0.1	
		Erityispiirteet Mahdollinen suojelukohde Hoitoluokka M1 Arvometsä												
166	0,1	SMED-ÅLDR-HEM 322-493-6-25 Metsämaa Kuivahko kangas, vastaava suo ja puolukaturvekangas Keskikarkea tai karkea kangasmaa 02 - Nuori kasvatusmetsikkö Aina Kehityskelpoinen: tyydyttävä: ylitiheä, hoitamaton	Yhteensä	21	18	130	1	105	11.0	13.0	3230	19.9	13.0	Energiapuuharvennus 2033, Ennakkoraivaus 2032
			Mänty	20	1	9	0	2	5.6	9.0	1000	1.9	1.7	
			Mänty	22	12	85	1	75	12.3	14.0	1230	12.0	8.5	
			Kuusi	22	2	11	0	9	10.8	10.5	265	2.0	1.1	
			Rauduskoiv	20	3	25	0	19	9.8	13.2	735	4.0	1.7	
		Hoitoluokka M5 Talousmetsä												

Kuvio	Pinta-ala, ha	Kiinteistön nimi ja tunnus, pääryhmä, kasvupaikka, maalaji, kehitysluokka, saavutettavuus ja metsikön laatu	Puustotiedot											Toimenpide-suunnitelmat kuviolla
			puulaji	ikä, v	tilavuus m ³ /kuvio	m ³ /ha	tukkia, m ³ /ha	kuitua, m ³ /ha	läpimitta, cm	pituus, m	runkoluku, kpl/ha	ppa, m ² /ha	kasvu m ³ /ha/v	
167	1,1	SMED-ÅLDR-HEM 322-493-6-25 Metsämaa Kuivahko kangas, vastaava suo ja puolukkaturvekangas Keskikarkea tai karkea kangasmaa 04 - Uudistuskypsä metsikkö Aina	Yhteensä	69	123	114	62	50	25.0	17.0	1332	14.5	4.5	
			Mänty	10	1	1	0	0	2.5	3.2	400	0.2	0.4	
			Kuusi	10	1	1	0	0	2.8	3.2	600	0.3	0.4	
			Mänty	72	96	89	49	39	25.6	17.2	252	11.0	3.0	
			Kuusi	67	21	20	12	7	26.9	18.6	66	2.5	0.6	
			Rauduskoiv	67	5	4	1	3	25.2	19.6	14	0.5	0.1	
Hoitoluokka M5 Talousmetsä														
168	1,7	SMED-ÅLDR-HEM 322-493-6-25 Metsämaa Tuore kangas, vastaava suo ja mustikkaturvekangas Keskikarkea tai karkea kangasmaa 02 - Nuori kasvatusmetsikkö Aina	Yhteensä	16	168	99	1	79	12.3	9.8	4298	20.4	17.6	Ensiharvennus 2033, Ennakkoraivaus 2032
			Mänty	15	5	3	0	1	6.4	8.3	250	0.6	0.7	
			Kuusi	12	2	1	0	0	4.6	6.1	200	0.3	0.4	
			Rauduskoiv	10	18	11	0	0	4.4	8.3	2550	2.6	3.0	
			Mänty	17	109	64	1	60	14.1	10.0	956	13.2	9.9	
			Kuusi	17	29	17	1	15	12.5	10.5	313	3.2	3.2	
			Rauduskoiv	17	5	3	0	3	16.8	12.2	29	0.5	0.4	
Hoitoluokka M5 Talousmetsä														
169	0,5	SMED-ÅLDR-HEM 322-493-6-25 Metsämaa Kuivahko kangas, vastaava suo ja puolukkaturvekangas Keskikarkea tai karkea kangasmaa 04 - Uudistuskypsä metsikkö Aina	Yhteensä	80	55	119	61	57	23.5	16.0	414	15.5	5.2	
			Mänty	80	55	119	61	57	23.5	16.0	414	15.5	5.2	
Hoitoluokka M5 Talousmetsä														

Kuvio	Pinta-ala, ha	Kiinteistön nimi ja tunnus, pääryhmä, kasvupaikka, maalaji, kehitysluokka, saavutettavuus ja metsikön laatu	Puustotiedot											Toimenpidesuunnitelmat kuviolla
			puulaji	ikä, v	tilavuus m ³ /kuvio	m ³ /ha	tukkia, m ³ /ha	kuitua, m ³ /ha	läpimitta, cm	pituus, m	runkoluku, kpl/ha	ppa, m ² /ha	kasvu m ³ /ha/v	
170	2,9	SMED-ÅLDR-HEM 322-493-6-25 Metsämaa Kuivahko kangas, vastaava suo ja puolukkaturvekangas Keskikarkea tai karkea kangasmaa 02 - Nuori kasvatusmetsikkö Aina	Yhteensä	25	240	82	2	73	13.8	10.2	1784	15.9	10.4	
			Mänty	24	4	2	0	0	6.0	6.0	200	0.4	0.5	
			Kuusi	16	1	0	0	0	1.5	2.0	350	0.0	0.3	
			Mänty	25	172	59	2	54	14.6	9.5	821	12.0	7.7	
			Kuusi	25	8	3	0	2	12.0	11.0	58	0.5	0.3	
			Rauduskoiv	24	55	19	0	17	11.9	13.5	355	3.0	1.6	
Hoitoluokka M5 Talousmetsä														
171	0,4	SMED-ÅLDR-HEM 322-493-6-25 Joutomaa Kalliomaa ja hietikko Kallio tai kivikko Aina Ei määritelty	Yhteensä	70	6	15	0	13	14.0	6.2	304	4.0	0.2	
			Mänty	70	6	15	0	13	14.0	6.2	304	4.0	0.2	
Erityispiirteet Mahdollinen suojelukohde Hoitoluokka M1 Arvometsä														
172	2,0	SMED-ÅLDR-HEM 322-493-6-25 Metsämaa Tuore kangas, vastaava suo ja mustikkaturvekangas Keskikarkea tai karkea kangasmaa 03 - Varttunut kasvatusmetsikkö Kesä	Yhteensä	26	266	131	17	111	18.1	13.2	992	21.4	12.9	
			Mänty	26	175	86	6	78	17.7	13.0	649	14.0	8.1	
			Kuusi	27	69	34	11	22	20.5	13.6	205	5.6	3.7	
			Rauduskoiv	21	22	11	0	10	13.6	13.0	138	1.8	1.1	
Hoitoluokka M5 Talousmetsä														

Kuvio	Pinta-ala, ha	Kiinteistön nimi ja tunnus, pääryhmä, kasvupaikka, maalaji, kehitysluokka, saavutettavuus ja metsikön laatu	Puustotiedot											Toimenpidesuunnitelmat kuviolla
			puulaji	ikä, v	tilavuus m ³ /kuvio	m ³ /ha	tukkia, m ³ /ha	kuitua, m ³ /ha	läpimitta, cm	pituus, m	runkoluku, kpl/ha	ppa, m ² /ha	kasvu m ³ /ha/v	
174	1,3	SMED-ÅLDR-HEM 322-493-6-25 Metsämaa Kuiva kangas, vastaava suo ja varputurvekangas Kallio tai kivikko 03 - Varttunut kasvatusmetsikkö Aina Kehityskelpoinen: tyydyttävä: aukkoinen, harva, vähäpuustoinen	Yhteensä	70	146	115	36	77	21.5	14.7	510	16.0	3.6	
			Mänty	70	146	115	36	77	21.5	14.7	510	16.0	3.6	
Hoitoluokka M5 Talousmetsä														
175	3,1	SMED-ÅLDR-HEM 322-493-6-25 Metsämaa Kuivahko kangas, vastaava suo ja puolukkaturvekangas Kivinen keskikarkea tai karkea kangasmaa 03 - Varttunut kasvatusmetsikkö Aina Kehityskelpoinen: tyydyttävä: aukkoinen, harva, vähäpuustoinen	Yhteensä	32	320	102	16	84	19.8	13.1	895	17.0	7.1	
			Kuusi	12	2	1	0	0	3.2	3.5	240	0.2	0.2	
			Mänty	32	270	87	12	72	19.7	13.1	540	14.0	6.0	
			Kuusi	32	31	10	4	6	24.7	14.2	53	1.8	0.6	
			Rauduskoiv	31	18	6	0	5	15.2	12.2	62	1.0	0.3	
Hoitoluokka M5 Talousmetsä														
176	2,5	SMED-ÅLDR-HEM 322-493-6-25 Metsämaa Kuivahko kangas, vastaava suo ja puolukkaturvekangas Keskikarkea tai karkea kangasmaa T2 - Taimikko yli 1,3 m Kesä Kehityskelpoinen: tyydyttävä: ylitiheä, hoitamaton	Yhteensä	11	128	52	0	16	6.4	6.3	8733	14.2	14.6	Taimikonharvennus 2025
			Mänty	11	55	22	0	12	8.5	6.5	1267	5.7	5.1	
			Kuusi	11	13	5	0	0	3.8	4.4	1733	1.6	2.2	
			Rauduskoiv	11	61	25	0	4	5.3	6.6	5733	6.9	7.3	
Hoitoluokka M5 Talousmetsä														

Kuvio	Pinta-ala, ha	Kiinteistön nimi ja tunnus, pääryhmä, kasvupaikka, maalaji, kehitysluokka, saavutettavuus ja metsikön laatu	Puustotiedot											Toimenpidesuunnitelmat kuviolla
			puulaji	ikä, v	tilavuus m ³ /kuvio	m ³ /ha	tukkia, m ³ /ha	kuitua, m ³ /ha	läpimitta, cm	pituus, m	runkoluku, kpl/ha	ppa, m ² /ha	kasvu m ³ /ha/v	
180	0,9	SMED-ÅLDR-HEM 322-493-6-25 Metsämaa Kuivahko kangas, vastaava suo ja puolukkaturvekangas Keskikarkea tai karkea kangasmaa 03 - Varttunut kasvatusmetsikkö Kesä	Yhteensä	65	189	203	102	99	27.3	17.4	627	25.5	5.3	
			Mänty	58	93	100	43	55	23.1	16.0	365	13.0	3.2	
			Kuusi	54	70	75	45	30	24.8	18.8	236	9.0	1.9	
			Hieskoivu	52	3	4	1	3	27.8	17.0	12	0.5	0.1	
			Mänty	130	23	25	14	11	52.7	19.0	14	3.0	0.1	
Hoitoluokka M5 Talousmetsä Lisätiedot Olikåldrigt bestånd. Delvis gran på svag mark.														
181	0,1	SMED-ÅLDR-HEM 322-493-6-25 Joutomaa Kalliomaa ja hietikko Kallio tai kivikko Talvi Ei määritelty	Yhteensä	123	7	59	16	43	38.7	17.3	90	8.0	0.0	
			Mänty	130	6	45	5	40	40.6	17.0	53	6.0	0.0	
			Kuusi	100	2	14	11	3	33.0	18.0	37	2.0	0.0	
Erityispiirteet Mahdollinen suojelukohde Hoitoluokka M1 Arvometsä														
182	0,5	SMED-ÅLDR-HEM 322-493-6-25 Joutomaa Kalliomaa ja hietikko Kallio tai kivikko Talvi Ei määritelty	Yhteensä	63	33	65	7	56	16.8	12.0	702	11.0	0.3	
			Mänty	60	23	46	1	42	13.5	11.0	606	8.0	0.2	
			Kuusi	60	6	12	5	8	22.0	14.6	78	2.0	0.1	
			Mänty	90	3	7	1	6	32.8	14.3	18	1.0	0.0	
Erityispiirteet Mahdollinen suojelukohde Hoitoluokka M1 Arvometsä														

Kuvio	Pinta-ala, ha	Kiinteistön nimi ja tunnus, pääryhmä, kasvupaikka, maalaji, kehitysluokka, saavutettavuus ja metsikön laatu	Puustotiedot											Toimenpidesuunnitelmat kuviolla
			puulaji	ikä, v	tilavuus m ³ /kuvio	m ³ /ha	tukkia, m ³ /ha	kuitua, m ³ /ha	läpimitta, cm	pituus, m	runkoluku, kpl/ha	ppa, m ² /ha	kasvu m ³ /ha/v	
183	1,1	SMED-ÅLDR-HEM 322-493-6-25 Metsämaa Tuore kangas, vastaava suo ja mustikkaturvekangas Hienojakoinen kangasmaa 03 - Varttunut kasvatusmetsikkö Kesä Kehityskelpoinen: tyydyttävä: ylitiheä, hoitamaton	Yhteensä	37	189	179	45	129	17.8	17.1	1081	21.5	10.2	
			Mänty	37	42	40	1	37	13.4	15.9	375	5.0	2.5	
			Kuusi	37	137	129	44	83	19.5	17.3	604	15.5	7.3	
			Hieskoivu	35	11	10	0	9	12.6	20.5	102	1.0	0.4	
		Hoitoluokka M5 Talousmetsä												
185	0,2	SMED-ÅLDR-HEM 322-493-6-25 Joutomaa Kalliomaa ja hietikko Kallio tai kivikko Talvi Ei määritelty	Yhteensä	95	6	25	4	21	22.8	13.7	134	4.0	0.1	
			Mänty	100	4	20	3	17	22.6	13.7	92	3.0	0.0	
			Kuusi	80	1	5	1	4	23.4	13.5	42	1.0	0.1	
		Erityispiirteet Mahdollinen suojelukohde Hoitoluokka M1 Arvometsä												
186	0,5	SMED-ÅLDR-HEM 322-493-6-25 Metsämaa Kuivahko kangas, vastaava suo ja puolukkaturvekangas Keskikarkea tai karkea kangasmaa 04 - Uudistuskypsä metsikkö Aina	Yhteensä	60	60	117	61	56	25.4	17.7	379	15.0	3.4	
			Mänty	60	25	48	23	25	24.5	17.0	152	6.0	1.8	
			Kuusi	60	27	53	35	17	27.7	18.0	156	7.0	1.1	
			Rauduskoiv	60	9	17	3	13	20.3	18.5	71	2.0	0.5	
		Erityispiirteet Mahdollinen suojelukohde Hoitoluokka M1 Arvometsä												

Kuvio	Pinta-ala, ha	Kiinteistön nimi ja tunnus, pääryhmä, kasvupaikka, maalaji, kehitysluokka, saavutettavuus ja metsikön laatu	Puustotiedot											Toimenpidesuunnitelmat kuviolla
			puulaji	ikä, v	tilavuus m ³ /kuvio	m ³ /ha	tukkia, m ³ /ha	kuitua, m ³ /ha	läpimitta, cm	pituus, m	runkoluku, kpl/ha	ppa, m ² /ha	kasvu m ³ /ha/v	
224	1,4	SMEDSKULLA SANDTÄKT 322-512-1-47 Metsämaa Kuiva kangas, vastaava suo ja varputurvekangas Keskikarkea tai karkea kangasmaa 02 - Nuori kasvatusmetsikkö Aina Kehityskelpoinen: tyydyttävä: ylitiheä, hoitamaton	Yhteensä	33	275	202	5	189	14.5	14.0	1888	28.7	8.2	Harvennus 2027
			Mänty	32	248	183	5	170	14.4	13.7	1753	26.3	7.6	
			Rauduskoiv	42	19	14	0	14	15.6	17.8	98	1.7	0.3	
			Haapa	35	8	6	0	6	17.0	18.0	37	0.7	0.3	
		Hoitoluokka M5 Talousmetsä												
1	0,5	STRANDLÄNGAN 322-486-1-120 Metsämaa Kuivahko kangas, vastaava suo ja puolukkaturvekangas Kallio tai kivikko 04 - Uudistuskypä metsikkö Talvi	Yhteensä	98	75	158	125	32	24.8	16.4	473	20.0		
			Mänty	102	50	106	89	16	25.3	16.7	285	13.0		
			Kuusi	102	11	24	19	5	25.6	16.0	69	3.0		
			Hieskoivu	80	11	22	15	8	23.5	16.3	80	3.0		
		Hoitoluokka S Suojelualueet												
2	1,6	STRANDLÄNGAN 322-486-1-120 Metsämaa Kuiva kangas, vastaava suo ja varputurvekangas Kallio tai kivikko Y1 - Ylispuustoinen taimikko Talvi	Yhteensä	103	293	184	154	28	26.3	17.0	789	22.5		
			Mänty	27	20	12	1	10	10.0	9.0	436	2.5		
			Mänty	112	274	172	153	18	28.3	18.0	353	20.0		
		Erityispiirteet Mahdollinen suojelukohde-Kallioalueidensuojelu, Pohjavesialue, Vanha havu- tai sekametsä												
		Hoitoluokka S Suojelualueet												

Kuvio	Pinta-ala, ha	Kiinteistön nimi ja tunnus, pääryhmä, kasvupaikka, maalaji, kehitysluokka, saavutettavuus ja metsikön laatu	Puustotiedot										Toimenpidesuunnitelmat kuviolla
			puulaji	ikä, v	tilavuus m ³ /kuvio	m ³ /ha	tukkia, m ³ /ha	kuitua, m ³ /ha	läpimitta, cm	pituus, m	runkoluku, kpl/ha	ppa, m ² /ha	
3	1,2	STRANDLÄNGAN 322-486-1-120 Metsämaa Kuiva kangas, vastaava suo ja varputurvekangas Turvema 04 - Uudistuskypä metsikkö Talvi	Yhteensä	53	206	173	120	51	22.5	17.5	580	20.8	
			Mänty	54	137	115	92	22	23.5	16.9	350	14.0	
			Hieskoivu	52	69	58	28	29	20.5	18.8	230	6.8	
		Erityispiirteet Pohjavesialue Hoitoluokka M5 Talousmetsä											
4	0,7	STRANDLÄNGAN 322-486-1-120 Kitumaa Kallioma ja hietikko Kallio tai kivikko Kesä Ei määritelty	Yhteensä	111	38	56	44	11	24.4	12.1	224	9.0	
			Mänty	122	23	34	28	5	24.9	11.9	129	5.5	
			Kuusi	100	11	16	12	4	23.1	12.5	70	2.5	
			Haapa	80	4	6	5	1	24.9	12.5	25	1.0	
		Erityispiirteet Kallioalueita, Mahdollinen suojelukohde, Merenranta-alue, Rantametsä, Vanhoja kookkaita havupuita: Kilpikaarnaiset männyt Hoitoluokka S Suojelualueet											
5	0,5	STRANDLÄNGAN 322-486-1-120 Metsämaa Tuore kangas, vastaava suo ja mustikkaturvekangas Keskikarkea tai karkea kangasmaa 03 - Varttunut kasvatusmetsikkö Talvi Kehityskelpoinen: tyydyttävä: ylitiheä, hoitamaton	Yhteensä	42	115	252	146	101	18.6	19.5	1629	27.8	
			Kuusi	20	1	2	0	0	4.0	5.0	600	0.5	
			Mänty	42	113	248	144	100	18.8	19.8	1023	27.0	
			Kuusi	42	0	1	0	0	17.0	16.0	1	0.1	
			Hieskoivu	42	1	2	1	0	24.1	21.0	5	0.2	
		Erityispiirteet Kallioalueita, Mahdollinen suojelukohde, Vanhoja kookkaita havupuita: Kilpikaarnaiset männyt Hoitoluokka S Suojelualueet											

Kuvio	Pinta-ala, ha	Kiinteistön nimi ja tunnus, pääryhmä, kasvupaikka, maalaji, kehitysluokka, saavutettavuus ja metsikön laatu	Puustotiedot										Toimenpidesuunnitelmat kuviolla
			puulaji	ikä, v	tilavuus m ³ /kuvio	m ³ /ha	tukkia, m ³ /ha	kuitua, m ³ /ha	läpimitta, cm	pituus, m	runkoluku, kpl/ha	ppa, m ² /ha	
6	3,0	STRANDLÄNGAN 322-486-1-120 Kitumaa Kalliomaata ja hietikko Kallio tai kivikko Talvi Ei määritelty	Yhteensä	152	314	103	82	20	24.0	12.6	383	16.0	
			Mänty	152	314	103	82	20	24.0	12.6	383	16.0	
Erityispiirteet Jyrkänne, Kallioalueita, Mahdollinen suojelukohde, Pohjavesialue, Vanhoja kookkaita havupuita: Kilpikaarnaiset männyt Hoitoluokka S Suojelualueet													
7	1,3	STRANDLÄNGAN 322-486-1-120 Metsämaa Kuiva kangas, vastaava suo ja varputurvekangas Turvemaata 04 - Uudistuskypsä metsikkö Talvi	Yhteensä	112	198	148	120	27	24.4	15.3	448	19.5	
			Mänty	112	198	148	120	27	24.4	15.3	448	19.5	
Erityispiirteet Pohjavesialue Hoitoluokka M5 Talousmetsä													
8	0,2	STRANDLÄNGAN 322-486-1-120 Kitumaa Kalliomaata ja hietikko Kallio tai kivikko Talvi Ei määritelty	Yhteensä	110	10	44	34	10	22.9	10.5	216	8.0	
			Mänty	110	10	44	34	10	22.9	10.5	216	8.0	
Erityispiirteet Kallioalueita, Mahdollinen suojelukohde, Pohjavesialue, Vanhoja kookkaita havupuita: Kilpikaarnaiset männyt Hoitoluokka M5 Talousmetsä													

Kuvio	Pinta-ala, ha	Kiinteistön nimi ja tunnus, pääryhmä, kasvupaikka, maalaji, kehitysluokka, saavutettavuus ja metsikön laatu	Puustotiedot											Toimenpidesuunnitelmat kuviolla
			puulaji	ikä, v	tilavuus m ³ /kuvio	m ³ /ha	tukkia, m ³ /ha	kuitua, m ³ /ha	läpimitta, cm	pituus, m	runkoluku, kpl/ha	ppa, m ² /ha	kasvu m ³ /ha/v	
65	2,4	Vårdbacka 322-414-7-151 Metsämaa Tuore kangas, vastaava suo ja mustikkaturvekangas Keskikarkea tai karkea kangasmaa 04 - Uudistuskypsä metsikkö Talvi	Yhteensä	72	673	280	163	114	26.2	21.0	808	28.7	4.9	
			Kuusi	17	1	1	0	0	3.9	3.9	200	0.2	0.1	
			Mänty	72	611	254	154	98	26.9	21.5	507	25.5	4.2	
			Kuusi	72	52	22	9	12	21.8	18.4	83	2.5	0.6	
			Hieskoivu	72	9	4	0	3	20.9	16.8	18	0.5	0.0	
Hoitoluokka M5 Talousmetsä														
66	0,8	Vårdbacka 322-414-7-151 Metsämaa Tuore kangas, vastaava suo ja mustikkaturvekangas Keskikarkea tai karkea kangasmaa 03 - Varttunut kasvatusmetsikkö Talvi	Yhteensä	40	154	185	35	147	19.3	16.6	918	23.2	8.1	
			Mänty	40	96	115	27	86	20.1	16.5	520	14.5	4.8	
			Kuusi	40	29	35	5	28	16.5	16.3	221	4.2	2.0	
			Hieskoivu	40	24	28	2	25	18.9	17.8	141	3.5	1.0	
			Tervaleppä	40	6	7	0	7	21.0	15.5	36	1.0	0.3	
Hoitoluokka M5 Talousmetsä														
67	0,1	Vårdbacka 322-414-7-151 Joutomaa Kalliomaa ja hietikko Kallio tai kivikko Kesä Ei määritelty												
Hoitoluokka M1 Arvometsä														
68	1,4	Vårdbacka 322-414-7-151 Metsämaa Kuivahko kangas, vastaava suo ja puolukaturvekangas Keskikarkea tai karkea kangasmaa 02 - Nuori kasvatusmetsikkö Talvi	Yhteensä	28	113	78	4	56	11.9	10.1	2851	14.9	10.6	Ensiharvennus 2029, Ennakkoraivaus 2028
			Mänty	25	20	14	0	5	6.6	7.6	1200	3.2	3.0	
			Kuusi	20	9	6	0	1	5.5	6.0	867	1.7	1.3	
			Mänty	32	59	41	4	35	16.3	11.5	378	7.0	4.4	
			Kuusi	28	10	7	0	5	10.0	9.8	205	1.3	0.8	
			Hieskoivu	27	15	10	0	9	11.8	13.0	201	1.7	1.1	
Hoitoluokka M5 Talousmetsä														

Kuvio	Pinta-ala, ha	Kiinteistön nimi ja tunnus, pääryhmä, kasvupaikka, maalaji, kehitysluokka, saavutettavuus ja metsikön laatu	Puustotiedot											Toimenpidesuunnitelmat kuviolla
			puulaji	ikä, v	tilavuus m ³ /kuvio	m ³ /ha	tukkia, m ³ /ha	kuitua, m ³ /ha	läpimitta, cm	pituus, m	runkoluku, kpl/ha	ppa, m ² /ha	kasvu m ³ /ha/v	
69	2,1	Vårdbacka 322-414-7-151 Metsämaa Tuore kangas, vastaava suo ja mustikkaturvekangas Keskikarkea tai karkea kangasmaa 04 - Uudistuskypsä metsikkö Kesä	Yhteensä	67	596	278	154	117	23.7	20.7	1716	28.4	6.1	
			Kuusi	19	10	5	0	1	4.6	4.6	1067	1.4	0.8	
			Mänty	70	345	161	91	68	25.6	21.2	356	16.3	3.1	
			Kuusi	70	220	103	60	42	23.2	22.0	268	9.7	2.1	
			Hieskoivu	70	21	10	3	7	25.3	22.6	25	1.0	0.1	
		Erityispiirteet Mahdollinen suojelukohde (Korpi)												
		Hoitoluokka M5 Talousmetsä												
70	0,1	Vårdbacka 322-414-7-151 Joutomaa Kuiva kangas, vastaava suo ja varputurvekangas Turvemaa Talvi Ei määritelty												
			Hoitoluokka M1 Arvometsä											
71	0,1	Vårdbacka 322-414-7-151 Joutomaa Kuiva kangas, vastaava suo ja varputurvekangas Turvemaa Talvi Ei määritelty												
			Hoitoluokka M1 Arvometsä											

Kuvio	Pinta-ala, ha	Kiinteistön nimi ja tunnus, pääryhmä, kasvupaikka, maalaji, kehitysluokka, saavutettavuus ja metsikön laatu	Puustotiedot											Toimenpidesuunnitelmat kuviolla
			puulaji	ikä, v	tilavuus m ³ /kuvio	m ³ /ha	tukkia, m ³ /ha	kuitua, m ³ /ha	läpimitta, cm	pituus, m	runkoluku, kpl/ha	ppa, m ² /ha	kasvu m ³ /ha/v	
72	0,2	Vårdbacka 322-414-7-151 Metsämaa Tuore kangas, vastaava suo ja mustikkaturvekangas Keskikarkea tai karkea kangasmaa 03 - Varttunut kasvatusmetsikkö Talvi Kehityskelpoinen: tyydyttävä: ylitieheä, hoitamaton	Yhteensä	68	67	282	119	158	20.7	17.3	1240	34.0	11.4	
			Kuusi	67	61	258	112	141	19.9	17.2	1151	31.0	10.8	
			Hieskoivu	60	4	16	1	15	18.4	17.5	84	2.0	0.5	
			Mänty	100	2	9	6	3	50.7	20.0	5	1.0	0.1	
		Erityispiirteet Mahdollinen suojelukohde (ojitettu korpi) Hoitoluokka S Suojelualueet Lisätiedot Säästöpuuryhmä												
73	0,6	Vårdbacka 322-414-7-151 Metsämaa Kuivahko kangas, vastaava suo ja puolukkaturvekangas Keskikarkea tai karkea kangasmaa 03 - Varttunut kasvatusmetsikkö Kesä	Yhteensä	42	81	145	16	125	16.7	18.3	791	16.0	6.4	
			Mänty	42	65	116	14	99	17.0	18.3	611	13.0	5.6	
			Kuusi	42	16	29	3	25	15.2	18.3	180	3.0	0.8	
		Hoitoluokka M5 Talousmetsä												
74	5,9	Vårdbacka 322-414-7-151 Metsämaa Kuivahko kangas, vastaava suo ja puolukkaturvekangas Keskikarkea tai karkea kangasmaa 02 - Nuori kasvatusmetsikkö Talvi ja kuiva kesä	Yhteensä	29	683	116	6	104	14.6	11.5	1871	19.7	11.2	Ensiharvennus 2028, Ennakkoraivaus 2027
			Kuusi	17	8	1	0	0	3.4	3.8	640	0.5	0.6	
			Mänty	29	623	106	6	96	14.9	11.6	1137	17.8	9.9	
			Kuusi	29	38	6	0	6	15.9	13.2	60	1.0	0.5	
		Hoitoluokka M5 Talousmetsä	Rauduskoiv	28	15	3	0	2	13.2	13.6	34	0.4	0.2	

Kuvio	Pinta-ala, ha	Kiinteistön nimi ja tunnus, pääryhmä, kasvupaikka, maalaji, kehitysluokka, saavutettavuus ja metsikön laatu	Puustotiedot											Toimenpidesuunnitelmat kuviolla
			puulaji	ikä, v	tilavuus m ³ /kuvio	m ³ /ha	tukkia, m ³ /ha	kuitua, m ³ /ha	läpimitta, cm	pituus, m	runkoluku, kpl/ha	ppa, m ² /ha	kasvu m ³ /ha/v	
75	1,6	Värdbacka 322-414-7-151 Metsämaa Tuore kangas, vastaava suo ja mustikkaturvekangas Keskikarkea tai karkea kangasmaa 03 - Varttunut kasvatusmetsikkö Kesä Kehityskelpoinen: tyydyttävä: ylitiheä, hoitamaton	Yhteensä	52	576	360	163	193	24.6	21.8	1320	35.6	6.4	
			Kuusi	20	1	0	0	0	2.0	1.8	467	0.1	0.2	
			Mänty	52	461	288	129	156	24.4	21.9	674	28.2	5.0	
			Kuusi	52	69	43	26	17	25.0	21.9	112	4.3	0.9	
			Rauduskoiv	52	31	20	8	12	25.4	22.3	47	2.0	0.1	
			Tervaleppä	52	15	9	1	8	29.6	19.5	20	1.0	0.2	
		Hoitoluokka M5 Talousmetsä												
76	0,2	Värdbacka 322-414-7-151 Joutomaa Kalliomaa ja hietikko Kallio tai kivikko Talvi Ei määritelty												
		Erityispiirteet Kallio Hoitoluokka M1 Arvometsä												
77	0,5	Värdbacka 322-414-7-151 Kitumaa Kalliomaa ja hietikko Kallio tai kivikko Talvi Ei määritelty	Yhteensä	95	36	69	11	57	27.5	13.6	272	11.0	0.5	
			Mänty	100	30	58	9	49	28.0	13.5	182	9.0	0.2	
			Kuusi	90	3	5	2	3	34.0	15.0	30	1.0	0.1	
			Hieskoivu	50	1	3	0	2	14.0	11.0	37	0.5	0.1	
			Haapa	50	2	3	0	3	19.0	14.5	23	0.5	0.1	
		Erityispiirteet Kallio Hoitoluokka M1 Arvometsä												

Kuvio	Pinta-ala, ha	Kiinteistön nimi ja tunnus, pääryhmä, kasvupaikka, maalaji, kehitysluokka, saavutettavuus ja metsikön laatu	Puustotiedot											Toimenpidesuunnitelmat kuviolla
			puulaji	ikä, v	tilavuus m ³ /kuvio	m ³ /ha	tukkia, m ³ /ha	kuitua, m ³ /ha	läpimitta, cm	pituus, m	runkoluku, kpl/ha	ppa, m ² /ha	kasvu m ³ /ha/v	
81	4,4	Vårdbacka 322-414-7-151 Metsämaa Tuore kangas, vastaava suo ja mustikkaturvekangas Keskikarkea tai karkea kangasmaa 04 - Uudistuskypsä metsikkö Kesä	Yhteensä	72	1326	302	185	115	28.1	21.5	604	30.8	4.9	
			Mänty	72	731	167	112	54	31.1	21.9	251	16.8	2.5	
			Kuusi	72	466	106	64	41	23.7	20.8	289	10.8	2.1	
			Hieskoivu	72	130	30	10	20	27.0	21.4	64	3.2	0.3	
		Erityispiirteet Mahdollinen suojelukohde-Uhanalaisten lajien suojelu Hoitoluokka S Suojelualueet												
82	1,8	Vårdbacka 322-414-7-151 Metsämaa Tuore kangas, vastaava suo ja mustikkaturvekangas Keskikarkea tai karkea kangasmaa 03 - Varttunut kasvatusmetsikkö Talvi ja kuiva kesä Kehityskelpoinen: tyydyttävä: ylitiheä, hoitamaton	Yhteensä	45	638	363	131	227	23.4	22.5	932	34.6	6.6	Harvennus 2025
			Mänty	45	612	348	126	218	23.5	22.6	842	33.0	6.3	
			Kuusi	44	22	12	5	8	23.5	21.2	41	1.3	0.3	
			Hieskoivu	42	5	3	0	2	10.0	18.0	49	0.3	0.0	
		Hoitoluokka M5 Talousmetsä												
83	0,9	Vårdbacka 322-414-7-151 Metsämaa Tuore kangas, vastaava suo ja mustikkaturvekangas Keskikarkea tai karkea kangasmaa 03 - Varttunut kasvatusmetsikkö Kesä Kehityskelpoinen: tyydyttävä: ylitiheä, hoitamaton	Yhteensä	52	278	320	130	186	22.9	20.5	905	33.0	7.2	Harvennus 2025
			Mänty	52	258	297	120	174	22.9	20.3	842	31.0	6.7	
			Kuusi	52	21	24	11	13	22.1	24.1	63	2.0	0.5	
		Hoitoluokka M5 Talousmetsä												

Kuvio	Pinta-ala, ha	Kiinteistön nimi ja tunnus, pääryhmä, kasvupaikka, maalaji, kehitysluokka, saavutettavuus ja metsikön laatu	Puustotiedot											Toimenpidesuunnitelmat kuviolla
			puulaji	ikä, v	tilavuus m ³ /kuvio	m ³ /ha	tukkia, m ³ /ha	kuitua, m ³ /ha	läpimitta, cm	pituus, m	runkoluku, kpl/ha	ppa, m ² /ha	kasvu m ³ /ha/v	
84	0,1	Vårdbacka 322-414-7-151 Joutomaa Kalliomaa ja hietikko Kallio tai kivikko Ei määritelty	Yhteensä	64	1	7	2	5	22.4	17.0	40	1.0	0.1	
			Kuusi	64	1	7	2	5	22.4	17.0	40	1.0	0.1	
Hoitoluokka M1 Arvometsä														
85	1,7	Vårdbacka 322-414-7-151 Metsämaa Tuore kangas, vastaava suo ja mustikkaturvekangas Keskikarkea tai karkea kangasmaa 04 - Uudistuskypä metsikkö Kesä	Yhteensä	72	474	272	170	99	27.7	23.0	502	26.1	4.8	
			Mänty	77	333	191	121	68	27.5	23.4	332	17.7	3.2	
			Kuusi	67	87	50	36	13	28.2	22.3	103	5.0	1.0	
			Rauduskoiv	57	44	25	12	13	28.1	21.7	52	2.7	0.5	
			Haapa	57	11	6	1	5	28.0	21.5	15	0.7	0.1	
Erityispiirteet Mahdollinen suojelukohde-Lehtojensuojelu, Mahdollinen suojelukohde-Uhanalaisten lajien suojelu Hoitoluokka S Suojelualueet														
86	2,1	Vårdbacka 322-414-7-151 Muu maa Ei määritelty												
Hoitoluokka M5 Talousmetsä Lisätiedot Gammal avstjälpningsplats.														

Kuvio	Pinta-ala, ha	Kiinteistön nimi ja tunnus, pääryhmä, kasvupaikka, maalaji, kehitysluokka, saavutettavuus ja metsikön laatu	Puustotiedot											Toimenpidesuunnitelmat kuviolla
			puulaji	ikä, v	tilavuus m ³ /kuvio	m ³ /ha	tukkia, m ³ /ha	kuitua, m ³ /ha	läpimitta, cm	pituus, m	runkoluku, kpl/ha	ppa, m ² /ha	kasvu m ³ /ha/v	
87	2,9	Vårdbacka 322-414-7-151 Metsämaa Tuore kangas, vastaava suo ja mustikkaturvekangas Keskikarkea tai karkea kangasmaa 04 - Uudistuskypsä metsikkö Kesä	Yhteensä	61	874	306	185	118	26.2	22.3	655	29.8	6.0	
			Mänty	62	267	93	52	41	26.8	20.6	200	9.8	1.8	
			Kuusi	61	479	168	115	52	26.1	22.7	364	16.0	3.4	
			Rauduskoiv	62	128	45	19	26	25.5	24.9	91	4.0	0.8	
		Erityispiirteet Mahdollinen suojelukohde-Uhanalaisten lajien suojelu Hoitoluokka S Suojelualueet												
88	2,3	Vårdbacka 322-414-7-151 Metsämaa Tuore kangas, vastaava suo ja mustikkaturvekangas Keskikarkea tai karkea kangasmaa 03 - Varttunut kasvatusmetsikkö Kesä Kehityskelpoinen: tyydyttävä: ylitiheä, hoitamaton	Yhteensä	52	683	300	136	161	24.8	21.9	691	29.5	5.6	Harvennus 2026
			Mänty	52	675	296	136	158	24.8	21.9	674	29.1	5.5	
			Kuusi	52	8	4	0	3	24.0	21.0	17	0.4	0.1	
		Hoitoluokka M5 Talousmetsä												
89	1,6	Vårdbacka 322-414-7-151 Metsämaa Tuore kangas, vastaava suo ja mustikkaturvekangas Keskikarkea tai karkea kangasmaa 04 - Uudistuskypsä metsikkö Talvi	Yhteensä	69	419	258	125	131	25.1	19.5	702	29.0	6.9	
			Mänty	72	169	104	64	39	27.9	19.5	219	11.5	2.3	
			Kuusi	72	103	63	34	29	23.5	18.4	213	7.5	2.3	
			Rauduskoiv	62	133	82	26	55	22.8	20.4	246	9.0	2.1	
			Haapa	62	15	9	2	8	26.0	21.0	24	1.0	0.2	
		Erityispiirteet Mahdollinen suojelukohde-Uhanalaisten lajien suojelu Hoitoluokka S Suojelualueet												

Kuvio	Pinta-ala, ha	Kiinteistön nimi ja tunnus, pääryhmä, kasvupaikka, maalaji, kehitysluokka, saavutettavuus ja metsikön laatu	Puustotiedot											Toimenpidesuunnitelmat kuviolla
			puulaji	ikä, v	tilavuus m ³ /kuvio	m ³ /ha	tukkia, m ³ /ha	kuitua, m ³ /ha	läpimitta, cm	pituus, m	runkoluku, kpl/ha	ppa, m ² /ha	kasvu m ³ /ha/v	
90	0,9	Vårdbacka 322-414-7-151 Metsämaa Kuivahko kangas, vastaava suo ja puolukkaturvekangas Keskikarkea tai karkea kangasmaa 03 - Varttunut kasvatusmetsikkö Kesä	Yhteensä	42	189	210	49	158	19.7	16.8	964	26.0	7.2	Harvennus 2029
			Mänty	42	183	204	49	152	19.8	16.9	913	25.0	7.0	
			Rauduskoiv	39	6	6	0	6	17.0	14.0	51	1.0	0.2	
Hoitoluokka M5 Talousmetsä														
91	3,5	Vårdbacka 322-414-7-151 Metsämaa Tuore kangas, vastaava suo ja mustikkaturvekangas Keskikarkea tai karkea kangasmaa 04 - Uudistuskypsä metsikkö Kesä	Yhteensä	72	1007	285	206	78	29.5	23.3	492	27.5	5.3	
			Kuusi	72	957	271	201	69	29.8	23.4	455	26.0	5.1	
			Rauduskoiv	72	50	14	5	9	24.8	21.5	37	1.5	0.2	
Erityispiirteet Mahdollinen suojelukohde-Uhanalaisten lajien suojelu														
Hoitoluokka S Suojelualueet														
92	0,1	Vårdbacka 322-414-7-151 Joutomaa Kalliomaa ja hietikko Kallio tai kivikko Talvi Ei määritelty												
Hoitoluokka S Suojelualueet														
93	0,3	Vårdbacka 322-414-7-151 Joutomaa Kalliomaa ja hietikko Kallio tai kivikko Talvi Ei määritelty	Yhteensä	78	20	65	18	47	23.9	15.8	263	9.0	0.5	
			Mänty	84	9	30	5	25	24.0	15.5	108	4.0	0.1	
			Kuusi	72	7	22	9	13	22.0	16.0	105	3.0	0.2	
			Rauduskoiv	82	3	8	4	4	32.0	19.5	16	1.0	0.1	
			Haapa	65	2	6	0	6	21.0	13.0	34	1.0	0.1	
Hoitoluokka M1 Arvometsä														

Kuvio	Pinta-ala, ha	Kiinteistön nimi ja tunnus, pääryhmä, kasvupaikka, maalaji, kehitysluokka, saavutettavuus ja metsikön laatu	Puustotiedot											Toimenpidesuunnitelmat kuviolla
			puulaji	ikä, v	tilavuus m ³ /kuvio	m ³ /ha	tukkia, m ³ /ha	kuitua, m ³ /ha	läpimitta, cm	pituus, m	runkoluku, kpl/ha	ppa, m ² /ha	kasvu m ³ /ha/v	
94	2,3	Vårdbacka 322-414-7-151 Metsämaa Kuivahko kangas, vastaava suo ja puolukkaturvekangas Keskikarkea tai karkea kangasmaa 03 - Varttunut kasvatusmetsikkö Kesä	Yhteensä	61	505	220	112	106	24.8	18.9	621	25.0	4.5	Harvennus 2033
			Mänty	62	337	147	78	68	25.7	19.0	367	16.5	3.1	
			Kuusi	62	139	60	31	28	23.5	18.8	203	7.0	1.1	
			Rauduskoiv	52	29	13	3	10	21.0	19.0	51	1.5	0.3	
Hoitoluokka M5 Talousmetsä														
95	0,5	Vårdbacka 322-414-7-151 Joutomaa Kalliomaa ja hietikko Kallio tai kivikko Talvi Ei määritelty	Yhteensä	78	30	58	6	50	18.0	14.5	345	8.0	0.1	
			Mänty	78	30	58	6	50	18.0	14.5	345	8.0	0.1	
Hoitoluokka M1 Arvometsä														
96	0,1	Vårdbacka 322-414-7-151 Joutomaa Kalliomaa ja hietikko Kallio tai kivikko Talvi Ei määritelty												
Hoitoluokka S Suojelualueet														
97	0,5	Vårdbacka 322-414-7-151 Joutomaa Kalliomaa ja hietikko Kallio tai kivikko Talvi Ei määritelty	Yhteensä	78	17	33	3	27	18.3	9.0	581	7.0	0.3	
			Mänty	52	7	14	0	11	11.0	6.0	515	4.0	0.2	
			Mänty	112	10	19	3	16	28.0	13.0	66	3.0	0.1	
Hoitoluokka M1 Arvometsä														

Kuvio	Pinta-ala, ha	Kiinteistön nimi ja tunnus, pääryhmä, kasvupaikka, maalaji, kehitysluokka, saavutettavuus ja metsikön laatu	Puustotiedot											Toimenpidesuunnitelmat kuviolla
			puulaji	ikä, v	tilavuus m ³ /kuvio	m ³ /ha	tukkia, m ³ /ha	kuitua, m ³ /ha	läpimitta, cm	pituus, m	runkoluku, kpl/ha	ppa, m ² /ha	kasvu m ³ /ha/v	
98	0,3	Vårdbacka 322-414-7-151 Metsämaa Tuore kangas, vastaava suo ja mustikkaturvekangas Turvemaa 03 - Varttunut kasvatusmetsikkö Talvi	Yhteensä	32	54	163	9	150	17.5	15.5	1047	23.0	6.8	Harvennus 2025
			Hieskoivu	32	54	163	9	150	17.5	15.5	1047	23.0	6.8	
Hoitoluokka M5 Talousmetsä														
99	0,6	Vårdbacka 322-414-7-151 Metsämaa Tuore kangas, vastaava suo ja mustikkaturvekangas Keskikarkea tai karkea kangasmaa 03 - Varttunut kasvatusmetsikkö Talvi	Yhteensä	66	149	271	168	100	25.5	20.5	700	29.0	6.2	Harvennus 2027
			Mänty	67	27	50	28	22	26.0	21.5	108	5.0	1.1	
			Kuusi	67	113	204	138	64	26.0	20.5	512	22.0	4.5	
			Rauduskoiv	47	9	17	2	14	19.0	18.5	80	2.0	0.6	
Hoitoluokka M5 Talousmetsä														
100	1,1	Vårdbacka 322-414-7-151 Joutomaa Kalliomaa ja hietikko Kallio tai kivikko Talvi Ei määritelty	Yhteensä	94	70	66	9	56	20.0	12.0	404	11.0	0.2	
			Mänty	94	70	66	9	56	20.0	12.0	404	11.0	0.2	
Hoitoluokka M1 Arvometsä														
101	0,4	Vårdbacka 322-414-7-151 Joutomaa Kalliomaa ja hietikko Kallio tai kivikko Talvi Ei määritelty	Yhteensä	95	24	65	8	56	21.0	9.7	453	13.0	0.3	
			Mänty	95	24	65	8	56	21.0	9.7	453	13.0	0.3	
Hoitoluokka M1 Arvometsä														

Kuvio	Pinta-ala, ha	Kiinteistön nimi ja tunnus, pääryhmä, kasvupaikka, maalaji, kehitysluokka, saavutettavuus ja metsikön laatu	Puustotiedot										Toimenpidesuunnitelmat kuviolla	
			puulaji	ikä, v	tilavuus m ³ /kuvio	m ³ /ha	tukkia, m ³ /ha	kuitua, m ³ /ha	läpimitta, cm	pituus, m	runkoluku, kpl/ha	ppa, m ² /ha		kasvu m ³ /ha/v
102	0,5	Vårdbacka 322-414-7-151 Joutomaa Kalliomaa ja hietikko Kallio tai kivikko Talvi Ei määritelty	Yhteensä	70	32	59	4	53	20.7	9.7	648	12.0	0.5	
			Mänty	54	19	36	1	33	14.0	8.0	591	8.0	0.4	
			Mänty	102	13	24	3	20	34.0	13.0	57	4.0	0.1	
Hoitoluokka M1 Arvometsä														
103	0,5	Vårdbacka 322-414-7-151 Metsämaa Kuiva kangas, vastaava suo ja varputurvekangas Turvemaa T2 - Taimikko yli 1,3 m Talvi Tyydyttävä	Yhteensä	16	5	12	0	1	5.4	5.8	2400	3.6	1.9	
			Mänty	12	0	1	0	0	4.0	3.0	200	0.2	0.1	
			Hieskoivu	16	5	11	0	1	5.5	6.0	2200	3.4	1.8	
Hoitoluokka M5 Talousmetsä														
104	0,9	Vårdbacka 322-414-7-151 Metsämaa Kuivahko kangas, vastaava suo ja puolukkaturvekangas Keskikarkea tai karkea kangasmaa 03 - Varttunut kasvatusmetsikkö Talvi Tyydyttävä	Yhteensä	37	175	201	28	168	17.4	16.1	1183	25.5	9.4	Harvennus 2029
			Mänty	37	148	170	23	143	17.6	16.5	946	21.0	8.0	
			Kuusi	37	27	31	5	26	16.7	14.2	237	4.5	1.4	
Hoitoluokka M5 Talousmetsä														
105	0,4	Vårdbacka 322-414-7-151 Joutomaa Kalliomaa ja hietikko Kallio tai kivikko Talvi Ei määritelty	Yhteensä	94	13	37	6	31	22.0	12.5	191	6.0	0.1	
			Mänty	94	13	37	6	31	22.0	12.5	191	6.0	0.1	
Hoitoluokka M1 Arvometsä														

Kuvio	Pinta-ala, ha	Kiinteistön nimi ja tunnus, pääryhmä, kasvupaikka, maalaji, kehitysluokka, saavutettavuus ja metsikön laatu	Puustotiedot											Toimenpide-suunnitelmat kuviolla
			puulaji	ikä, v	tilavuus m ³ /kuvio	m ³ /ha	tukkia, m ³ /ha	kuitua, m ³ /ha	läpimitta, cm	pituus, m	runkoluku, kpl/ha	ppa, m ² /ha	kasvu m ³ /ha/v	
106	0,3	Vårdbacka 322-414-7-151 Joutomaa Kalliomaa ja hietikko Kallio tai kivikko Talvi Ei määritelty	Yhteensä	72	5	16	1	15	16.0	10.5	168	3.0	0.1	
			Mänty	72	5	16	1	15	16.0	10.5	168	3.0	0.1	
Hoitoluokka M1 Arvometsä														
107	6,2	Vårdbacka 322-414-7-151 Metsämaa Kuivahko kangas, vastaava suo ja puolukaturvekangas Keskikarkea tai karkea kangasmaa T2 - Taimikko yli 1,3 m Kesä Tyydyttävä	Yhteensä	17	305	49	0	31	8.8	7.3	3043	12.1	9.5	
			Mänty	18	238	39	0	27	9.4	7.1	1698	9.4	7.1	
			Kuusi	14	2	0	0	0	4.5	4.0	80	0.1	0.1	
			Rauduskoiv	14	40	6	0	1	5.4	6.9	1120	1.8	1.6	
			Rauduskoiv	19	25	4	0	3	9.7	10.5	145	0.8	0.7	
Hoitoluokka M5 Talousmetsä														
108	0,5	Vårdbacka 322-414-7-151 Metsämaa Lehtomainen kangas, vastaava suo ja ruohoturvekangas Hienojakoinen kangasmaa A0 - Aukea Talvi Ei määritelty												
			Hoitoluokka M5 Talousmetsä											

Kuvio	Pinta-ala, ha	Kiinteistön nimi ja tunnus, pääryhmä, kasvupaikka, maalaji, kehitysluokka, saavutettavuus ja metsikön laatu	Puustotiedot											Toimenpidesuunnitelmat kuviolla
			puulaji	ikä, v	tilavuus m³/kuvio	m³/ha	tukkia, m³/ha	kuitua, m³/ha	läpimitta, cm	pituus, m	runkoluku, kpl/ha	ppa, m²/ha	kasvu m³/ha/v	
109	0,3	Vårdbacka 322-414-7-151 Metsämaa Tuore kangas, vastaava suo ja mustikkaturvekangas Turvema 02 - Nuori kasvatusmetsikkö Talvi Tyydyttävä	Yhteensä	42	56	184	5	173	15.5	17.0	1305	23.0	2.4	
			Hieskoivu	42	56	184	5	173	15.5	17.0	1305	23.0	2.4	
Erityispiirteet Mahdollinen suojelukohde (Koivuluhta)														
Hoitoluokka S Suojelualueet														
110	0,5	Vårdbacka 322-414-7-151 Metsämaa Kuivahko kangas, vastaava suo ja puolukkaturvekangas Kallio tai kivikko T2 - Taimikko yli 1,3 m Kesä Tyydyttävä	Yhteensä	8	1	2	0	0	1.6	2.1	3100	0.5	2.3	
			Mänty	9	0	1	0	0	1.8	1.9	1400	0.3	1.3	
			Rauduskoiv	7	0	1	0	0	1.4	2.3	1700	0.2	1.0	
Hoitoluokka M5 Talousmetsä														
111	0,8	Vårdbacka 322-414-7-151 Metsämaa Tuore kangas, vastaava suo ja mustikkaturvekangas Keskikarkea tai karkea kangasmaa 02 - Nuori kasvatusmetsikkö Talvi Kehityskelpoinen: tyydyttävä: ylitieheä, hoitamaton	Yhteensä	19	56	73	0	46	8.4	7.7	4899	18.0	16.7	
			Mänty	19	19	24	0	17	9.0	7.0	1184	6.0	5.8	
			Kuusi	19	6	8	0	5	9.0	7.5	383	2.0	1.9	
			Rauduskoiv	19	31	41	0	24	8.0	8.2	3332	10.0	9.0	
Hoitoluokka M5 Talousmetsä														

Kuvio	Pinta-ala, ha	Kiinteistön nimi ja tunnus, pääryhmä, kasvupaikka, maalaji, kehitysluokka, saavutettavuus ja metsikön laatu	Puustotiedot											Toimenpidesuunnitelmat kuviolla
			puulaji	ikä, v	tilavuus m ³ /kuvio	m ³ /ha	tukkia, m ³ /ha	kuitua, m ³ /ha	läpimitta, cm	pituus, m	runkoluku, kpl/ha	ppa, m ² /ha	kasvu m ³ /ha/v	
112	11,1	Vårdbacka 322-414-7-151 Metsämaa Kuivahko kangas, vastaava suo ja puolukkaturvekangas Keskikarkea tai karkea kangasmaa 03 - Varttunut kasvatusmetsikkö Kesä	Yhteensä	42	2158	195	60	133	22.6	18.0	672	23.2	6.3	
			Mänty	42	2007	182	56	123	22.7	17.9	613	21.6	6.0	
			Kuusi	45	98	9	3	6	23.0	20.2	35	1.0	0.2	
			Rauduskoiv	42	53	5	0	4	19.8	18.0	24	0.6	0.1	
		Hoitoluokka M5 Talousmetsä												
113	2,3	Vårdbacka 322-414-7-151 Metsämaa Tuore kangas, vastaava suo ja mustikkaturvekangas Keskikarkea tai karkea kangasmaa 04 - Uudistuskypsä metsikkö Kesä	Yhteensä	82	484	215	154	60	29.3	21.9	393	22.0	4.1	
			Mänty	82	103	46	32	14	31.1	22.4	68	4.5	0.9	
			Kuusi	82	327	145	112	33	29.2	21.8	272	15.0	3.0	
			Rauduskoiv	82	54	24	10	13	26.6	21.9	53	2.5	0.2	
		Erityispiirteet Mahdollinen suojelukohde-Uhanalaisten lajien suojelu Hoitoluokka S Suojelualueet												
114	0,4	Vårdbacka 322-414-7-151 Metsämaa Kuiva kangas, vastaava suo ja varputurvekangas Kallio tai kivikko 02 - Nuori kasvatusmetsikkö Talvi	Yhteensä	30	29	67	1	61	13.0	10.5	1011	12.0	6.3	
			Mänty	30	29	67	1	61	13.0	10.5	1011	12.0	6.3	
		Hoitoluokka M5 Talousmetsä Lisätiedot Olikåldrigt bestånd.												

Kuvio	Pinta-ala, ha	Kiinteistön nimi ja tunnus, pääryhmä, kasvupaikka, maalaji, kehitysluokka, saavutettavuus ja metsikön laatu	Puustotiedot											Toimenpidesuunnitelmat kuviolla
			puulaji	ikä, v	tilavuus m ³ /kuvio	m ³ /ha	tukkia, m ³ /ha	kuitua, m ³ /ha	läpimitta, cm	pituus, m	runkoluku, kpl/ha	ppa, m ² /ha	kasvu m ³ /ha/v	
115	0,7	Vårdbacka 322-414-7-151 Metsämaa Tuore kangas, vastaava suo ja mustikkaturvekangas Hienojakoinen kangasmaa 03 - Varttunut kasvatusmetsikkö Talvi Tyydyttävä	Yhteensä	47	142	203	45	155	20.9	19.2	769	23.0	6.0	
			Mänty	47	26	38	13	24	23.0	20.0	111	4.0	1.2	
			Kuusi	47	19	27	13	14	23.0	19.5	94	3.0	1.2	
			Hieskoivu	47	97	139	19	117	20.0	19.0	564	16.0	3.6	
		Erityispiirteet Mahdollinen suojelukohde-Uhanalaisten lajien suojelu												
		Hoitoluokka S Suojelualueet												
116	2,2	Vårdbacka 322-414-7-151 Metsämaa Kuivahko kangas, vastaava suo ja puolukkaturvekangas Kallio tai kivikko 02 - Nuori kasvatusmetsikkö Talvi Tyydyttävä	Yhteensä	27	245	110	2	98	12.5	10.2	2072	20.6	11.2	Ensiharvennus 2031, Ennakkoraivaus 2030
			Mänty	27	227	102	2	91	12.6	10.2	1867	19.0	10.5	
			Kuusi	27	4	2	0	2	13.0	11.0	28	0.3	0.2	
			Rauduskoivu	27	14	6	0	6	11.0	10.5	177	1.3	0.5	
		Hoitoluokka M5 Talousmetsä												
		Lisätiedot Olikåldrigt bestånd.												
117	1,3	Vårdbacka 322-414-7-151 Metsämaa Tuore kangas, vastaava suo ja mustikkaturvekangas Turvemaa 04 - Uudistuskypsä metsikkö Talvi	Yhteensä	57	244	192	58	126	22.6	19.9	2663	21.3	3.2	Pienaukkohakkuu 2027
			Kuusi	17	8	6	0	0	4.0	3.5	2200	2.3	0.3	
			Mänty	62	44	35	19	16	30.4	22.1	56	3.5	0.4	
			Kuusi	62	6	4	1	3	26.0	21.0	19	0.5	0.1	
			Hieskoivu	62	186	147	39	107	23.5	21.8	388	15.0	2.4	
		Hoitoluokka M5 Talousmetsä												

Kuvio	Pinta-ala, ha	Kiinteistön nimi ja tunnus, pääryhmä, kasvupaikka, maalaji, kehitysluokka, saavutettavuus ja metsikön laatu	Puustotiedot											Toimenpidesuunnitelmat kuviolla
			puulaji	ikä, v	tilavuus m ³ /kuvio	tukkia, m ³ /ha	kuitua, m ³ /ha	läpimitta, cm	pituus, m	runkoluku, kpl/ha	ppa, m ² /ha	kasvu m ³ /ha/v		
204	0,6	Vårdbacka 322-414-7-151 Metsämaa Tuore kangas, vastaava suo ja mustikkaturvekangas Keskikarkea tai karkea kangasmaa 03 - Varttunut kasvatusmetsikkö Kesä Tyydyttävä	Yhteensä	56	216	380	128	245	20.5	19.8	1345	40.0	7.8	Harvennus 2025
			Mänty	57	165	290	98	188	20.4	19.6	1035	31.0	5.6	
			Kuusi	52	39	69	25	43	19.9	20.0	261	7.0	2.0	
			Hieskoivu	52	12	20	6	15	25.0	23.0	49	2.0	0.2	
		Erityispiirteet Mahdollinen suojelukohde Hoitoluokka M3 Ulkoilu- ja virkistysmetsä Lisätiedot Rekreationsskog. Vandringsled på figuren. Beståndet oskött. Med tanke på beståndets fortsatta utveckling vore en gallring att föredra. Parkskogskötsel!												
205	1,5	Vårdbacka 322-414-7-151 Metsämaa Kuiva kangas, vastaava suo ja varputurvekangas Kallio tai kivikko 04 - Uudistuskypsä metsikkö Kesä	Yhteensä	101	224	150	80	69	28.1	15.6	404	20.5	3.2	
			Mänty	102	188	126	66	59	28.6	15.2	328	17.5	2.5	
			Kuusi	92	36	24	14	10	25.0	18.0	76	3.0	0.7	
		Erityispiirteet Mahdollinen suojelukohde-Vanhojen metsien suojelu Hoitoluokka S Suojelualueet Lisätiedot Rekreatinsskog.Vandringsled på figuren.												

Kuvio	Pinta-ala, ha	Kiinteistön nimi ja tunnus, pääryhmä, kasvupaikka, maalaji, kehitysluokka, saavutettavuus ja metsikön laatu	Puustotiedot											Toimenpidesuunnitelmat kuviolla
			puulaji	ikä, v	tilavuus m ³ /kuvio	m ³ /ha	tukkia, m ³ /ha	kuitua, m ³ /ha	läpimitta, cm	pituus, m	runkoluku, kpl/ha	ppa, m ² /ha	kasvu m ³ /ha/v	
206	0,6	Vårdbacka 322-414-7-151 Metsämaa Tuore kangas, vastaava suo ja mustikkaturvekangas Keskikarkea tai karkea kangasmaa 03 - Varttunut kasvatusmetsikkö Kesä Kehityskelpoinen: tyydyttävä: ylitiheä, hoitamaton	Yhteensä	42	242	420	142	273	23.1	22.4	1168	41.0	6.2	Harvennus 2025
			Mänty	42	190	329	86	239	20.8	22.5	990	31.0	4.6	
			Kuusi	42	41	71	47	24	30.2	22.0	143	8.0	1.4	
			Rauduskoiv	42	11	19	9	10	30.3	23.0	35	2.0	0.2	
		Erityispiirteet Mahdollinen suojelukohde Hoitoluokka M3 Ulkoilu- ja virkistymetsä Lisätiedot Rekreationsskog. Vandringsled på figuren. Beståndet oskött. Med tanke på beståndets fortsatta utveckling vore en gallring att föredra. Parkskogskötsel!												
207	0,4	Vårdbacka 322-414-7-151 Kitumaa Kalliomaa ja hietikko Kallio tai kivikko Kesä Ei määritelty	Yhteensä	97	33	93	19	73	22.5	15.0	391	13.0	0.5	
			Mänty	100	29	80	13	66	22.2	15.0	325	11.0	0.3	
			Kuusi	80	5	13	6	6	24.1	15.0	66	2.0	0.2	
		Erityispiirteet Mahdollinen suojelukohde Hoitoluokka M3 Ulkoilu- ja virkistymetsä												

Kuvio	Pinta-ala, ha	Kiinteistön nimi ja tunnus, pääryhmä, kasvupaikka, maalaji, kehitysluokka, saavutettavuus ja metsikön laatu	Puustotiedot											Toimenpidesuunnitelmat kuviolla
			puulaji	ikä, v	tilavuus m ³ /kuvio	m ³ /ha	tukkia, m ³ /ha	kuitua, m ³ /ha	läpimitta, cm	pituus, m	runkoluku, kpl/ha	ppa, m ² /ha	kasvu m ³ /ha/v	
210	0,8	Vårdbacka 322-414-7-151 Kitumaa Kalliomaa ja hietikko Kallio tai kivikko Kesä Ei määritelty	Yhteensä	110	33	42	5	36	21.1	9.4	293	8.5	0.6	
			Mänty	110	33	42	5	36	21.1	9.4	293	8.5	0.6	
Erityispiirteet Mahdollinen suojelukohde Hoitoluokka M3 Ulkoilu- ja virkistymetsä														
211	5,5	Vårdbacka 322-414-7-151 Joutomaa Kalliomaa ja hietikko Kallio tai kivikko Kesä Ei määritelty	Yhteensä	122	136	25	3	21	26.2	9.9	124	5.0	0.1	
			Mänty	124	129	23	3	20	26.3	9.7	118	4.8	0.1	
			Hieskoivu	70	7	1	0	1	24.0	14.5	6	0.2	0.0	
Erityispiirteet Mahdollinen suojelukohde Hoitoluokka M3 Ulkoilu- ja virkistymetsä														
212	3,2	Vårdbacka 322-414-7-151 Metsämaa Kuivahko kangas, vastaava suo ja puolukaturvekangas Keskikarkea tai karkea kangasmaa 03 - Varttunut kasvatusmetsikkö Kesä Kehityskelpoinen: tyydyttävä: ylitiheä, hoitamaton	Yhteensä	58	705	224	82	137	21.7	18.3	1229	25.8	6.0	
			Mänty	30	4	1	0	0	4.0	3.3	450	0.4	0.5	
			Mänty	55	632	201	77	121	21.8	19.0	664	22.2	5.0	
			Kuusi	42	5	2	0	2	17.5	18.8	12	0.2	0.0	
			Hieskoivu	61	45	14	1	13	18.6	17.3	75	1.8	0.3	
			Mänty	130	20	6	4	2	31.1	11.0	28	1.2	0.2	
Erityispiirteet Mahdollinen suojelukohde Hoitoluokka M3 Ulkoilu- ja virkistymetsä Lisätiedot Skött yngre gallringsbestånd, borde gallras.														

Kuvio	Pinta-ala, ha	Kiinteistön nimi ja tunnus, pääryhmä, kasvupaikka, maalaji, kehitysluokka, saavutettavuus ja metsikön laatu	Puustotiedot											Toimenpidesuunnitelmat kuviolla
			puulaji	ikä, v	tilavuus m ³ /kuvio	m ³ /ha	tukkia, m ³ /ha	kuitua, m ³ /ha	läpimitta, cm	pituus, m	runkoluku, kpl/ha	ppa, m ² /ha	kasvu m ³ /ha/v	
213	7,0	Vårdbacka 322-414-7-151 Joutomaa Kalliomaa ja hietikko Kallio tai kivikko Kesä Ei määritelty	Yhteensä	94	241	35	5	29	21.1	9.9	237	6.8	0.2	
			Mänty	94	241	35	5	29	21.1	9.9	237	6.8	0.2	
Hoitoluokka M3 Ulkoilu- ja virkistysmetsä														
214	3,6	Vårdbacka 322-414-7-151 Metsämaa Tuore kangas, vastaava suo ja mustikkaturvekangas Keskikarkea tai karkea kangasmaa 04 - Uudistus kypsä metsikkö Kesä	Yhteensä	102	775	218	155	62	29.5	20.1	404	23.7	3.0	
			Mänty	102	609	171	120	51	30.0	20.1	302	18.5	2.7	
			Kuusi	102	160	45	34	10	27.8	20.1	97	5.0	0.3	
			Rauduskoiv	82	6	2	1	1	27.0	21.0	5	0.2	0.0	
Erityispiirteet Mahdollinen suojelukohde Hoitoluokka M3 Ulkoilu- ja virkistysmetsä Lisätiedot Rekreationsskog. Vandringsled på figuren.														
215	3,1	Vårdbacka 322-414-7-151 Kitumaa Kalliomaa ja hietikko Kallio tai kivikko Kesä Ei määritelty	Yhteensä	122	156	50	7	43	24.4	12.9	205	8.0	0.3	
			Mänty	122	156	50	7	43	24.4	12.9	205	8.0	0.3	
Hoitoluokka M3 Ulkoilu- ja virkistysmetsä														

Kuvio	Pinta-ala, ha	Kiinteistön nimi ja tunnus, pääryhmä, kasvupaikka, maalaji, kehitysluokka, saavutettavuus ja metsikön laatu	Puustotiedot											Toimenpidesuunnitelmat kuviolla
			puulaji	ikä, v	tilavuus m ³ /kuvio	m ³ /ha	tukkia, m ³ /ha	kuitua, m ³ /ha	läpimitta, cm	pituus, m	runkoluku, kpl/ha	ppa, m ² /ha	kasvu m ³ /ha/v	
1	0,7	Västra Långön 322-494-1-260 Metsämaa Tuore kangas, vastaava suo ja mustikkaturvekangas Keskikarkea tai karkea kangasmaa 04 - Uudistuskypsä metsikkö Ei määritelty	Yhteensä	81	221	301	174	125	36.1	29.2	271	23.8	2.2	
			Mänty	90	10	14	11	3	40.0	31.2	8	1.0	0.0	
			Kuusi	82	103	140	115	24	32.9	30.8	133	9.8	1.8	
			Rauduskoiv	80	45	61	31	30	38.3	27.5	54	5.5	0.2	
			Tervaleppä	80	63	86	18	68	38.1	28.0	76	7.5	0.2	
		Erityispiirteet Mahdollinen suojelukohde, Merenranta-alue, Merkitystä lähimaisemassa, Tervaleppiä												
		Hoitoluokka M2 Lähimetsä												
2	0,1	Västra Långön 322-494-1-260 Kitumaa Tuore kangas, vastaava suo ja mustikkaturvekangas Keskikarkea tai karkea kangasmaa Aina Ei määritelty	Yhteensä	66	4	41	2	33	16.5	6.4	723	11.0	2.0	
			Mänty	50	3	28	1	23	13.9	5.8	625	8.0	1.6	
			Mänty	110	1	13	2	10	23.3	8.0	98	3.0	0.4	
		Erityispiirteet Mahdollinen suojelukohde, Merenranta-alue, Merkitystä lähimaisemassa												
		Hoitoluokka M2 Lähimetsä												
3	0,4	Västra Långön 322-494-1-260 Metsämaa Tuore kangas, vastaava suo ja mustikkaturvekangas Keskikarkea tai karkea kangasmaa 04 - Uudistuskypsä metsikkö Aina	Yhteensä	94	78	224	140	82	32.8	25.2	276	20.0	1.0	
			Mänty	105	55	158	113	44	33.4	25.0	179	14.0	0.3	
			Kuusi	90	4	10	10	1	43.6	25.5	9	1.0	0.1	
			Hieskoivu	62	20	56	17	38	29.0	25.5	88	5.0	0.6	
		Erityispiirteet Mahdollinen suojelukohde, Merenranta-alue, Merkitystä lähimaisemassa												
		Hoitoluokka M2 Lähimetsä												

Kuvio	Pinta-ala, ha	Kiinteistön nimi ja tunnus, pääryhmä, kasvupaikka, maalaji, kehitysluokka, saavutettavuus ja metsikön laatu	Puustotiedot											Toimenpidesuunnitelmat kuviolla
			puulaji	ikä, v	tilavuus m ³ /kuvio	m ³ /ha	tukkia, m ³ /ha	kuitua, m ³ /ha	läpimitta, cm	pituus, m	runkoluku, kpl/ha	ppa, m ² /ha	kasvu m ³ /ha/v	
4	0,8	Västra Långön 322-494-1-260 Metsämaa Tuore kangas, vastaava suo ja mustikkaturvekangas Keskikarkea tai karkea kangasmaa 04 - Uudistus kypsä metsikkö Aina	Yhteensä	87	142	169	100	68	28.8	19.2	399	19.2	4.2	
			Mänty	94	94	111	77	33	32.1	20.0	176	12.2	2.0	
			Kuusi	75	39	47	21	25	21.7	18.0	178	5.5	2.0	
			Hieskoivu	100	3	4	1	3	44.5	21.0	4	0.5	0.0	
			Tervaleppä	60	6	7	0	7	19.1	15.0	41	1.0	0.2	
		Erityispiirteet Mahdollinen suojelukohde, Merenranta-alue, Merkitystä lähimaisemassa												
		Hoitoluokka M2 Lähimetsä												
5	0,8	Västra Långön 322-494-1-260 Metsämaa Tuore kangas, vastaava suo ja mustikkaturvekangas Keskikarkea tai karkea kangasmaa 04 - Uudistus kypsä metsikkö Aina	Yhteensä	90	176	227	148	76	31.1	18.8	701	26.5	4.2	
			Kuusi	30	12	16	0	13	11.0	10.0	380	3.0	1.4	
			Mänty	100	146	189	135	53	34.7	19.9	256	21.0	2.1	
			Kuusi	75	17	23	13	9	25.5	20.0	65	2.5	0.7	
		Erityispiirteet Mahdollinen suojelukohde, Merenranta-alue, Merkitystä lähimaisemassa												
		Hoitoluokka M2 Lähimetsä												
6	0,4	Västra Långön 322-494-1-260 Metsämaa Tuore kangas, vastaava suo ja mustikkaturvekangas Keskikarkea tai karkea kangasmaa 04 - Uudistus kypsä metsikkö Aina	Yhteensä	111	84	223	168	54	39.1	22.5	225	23.0	2.4	
			Mänty	124	55	145	101	43	40.4	22.0	130	15.0	1.1	
			Kuusi	88	29	78	67	11	36.8	23.5	95	8.0	1.3	
		Erityispiirteet Mahdollinen suojelukohde, Merenranta-alue, Merkitystä lähimaisemassa												
		Hoitoluokka M2 Lähimetsä												

Kuvio	Pinta-ala, ha	Kiinteistön nimi ja tunnus, pääryhmä, kasvupaikka, maalaji, kehitysluokka, saavutettavuus ja metsikön laatu	Puustotiedot											Toimenpidesuunnitelmat kuviolla
			puulaji	ikä, v	tilavuus m ³ /kuvio	m ³ /ha	tukkia, m ³ /ha	kuitua, m ³ /ha	läpimitta, cm	pituus, m	runkoluku, kpl/ha	ppa, m ² /ha	kasvu m ³ /ha/v	
7	0,4	Västra Långön 322-494-1-260 Metsämaa Tuore kangas, vastaava suo ja mustikkaturvekangas Keskikarkea tai karkea kangasmaa 04 - Uudistus kypsä metsikkö Aina	Yhteensä	101	70	195	137	57	33.2	21.0	298	21.0	2.7	
			Mänty	110	52	145	101	43	32.5	20.5	216	15.5	1.7	
			Kuusi	80	14	40	33	7	37.3	22.5	58	4.5	0.8	
			Hieskoivu	65	3	9	2	7	26.0	21.2	24	1.0	0.2	
Erityispiirteet Mahdollinen suojelukohde, Merenranta-alue, Merkitystä lähimmäisessä Hoitoluokka M2 Lähimetsä														
8	0,4	Västra Långön 322-494-1-260 Metsämaa Tuore kangas, vastaava suo ja mustikkaturvekangas Keskikarkea tai karkea kangasmaa 04 - Uudistus kypsä metsikkö Aina	Yhteensä	88	74	185	123	54	29.3	17.8	1456	22.8	4.5	
			Kuusi	18	5	14	0	6	7.0	6.0	1200	3.8	2.0	
			Mänty	104	62	155	109	45	33.3	20.0	227	17.0	2.0	
			Kuusi	86	7	17	14	3	38.0	21.2	29	2.0	0.5	
Erityispiirteet Mahdollinen suojelukohde, Merenranta-alue, Merkitystä lähimmäisessä Hoitoluokka M2 Lähimetsä														
9	0,4	Västra Långön 322-494-1-260 Metsämaa Kuivahko kangas, vastaava suo ja puolukkaturvekangas Keskikarkea tai karkea kangasmaa 04 - Uudistus kypsä metsikkö Aina	Yhteensä	89	69	157	101	56	29.7	16.6	365	20.5	3.7	
			Mänty	90	66	149	96	52	29.5	16.3	342	19.5	3.5	
			Kuusi	70	4	9	5	4	33.3	21.8	23	1.0	0.2	
Erityispiirteet Mahdollinen suojelukohde, Merenranta-alue, Merkitystä lähimmäisessä Hoitoluokka M2 Lähimetsä														

Kuvio	Pinta-ala, ha	Kiinteistön nimi ja tunnus, pääryhmä, kasvupaikka, maalaji, kehitysluokka, saavutettavuus ja metsikön laatu	Puustotiedot											Toimenpidesuunnitelmat kuviolla
			puulaji	ikä, v	tilavuus m ³ /kuvio	m ³ /ha	tukkia, m ³ /ha	kuitua, m ³ /ha	läpimitta, cm	pituus, m	runkoluku, kpl/ha	ppa, m ² /ha	kasvu m ³ /ha/v	
10	0,2	Västra Långön 322-494-1-260 Metsämaa Tuore kangas, vastaava suo ja mustikkaturvekangas Keskikarkea tai karkea kangasmaa 04 - Uudistuskypsä metsikkö Aina	Yhteensä	98	21	114	74	39	29.4	19.1	234	13.0	3.4	
			Mänty	100	19	106	68	37	28.6	19.0	217	12.0	3.1	
			Kuusi	80	1	8	6	2	38.8	20.5	17	1.0	0.3	
Erityispiirteet Mahdollinen suojelukohde, Merenranta-alue, Merkitystä lähimaisemassa Hoitoluokka M2 Lähimetsä														
11	0,6	Västra Långön 322-494-1-260 Metsämaa Kuivahko kangas, vastaava suo ja puolukkaturvekangas Turvemaa 04 - Uudistuskypsä metsikkö Talvi Kehityskelpoinen: tyydyttävä: aukkoinen, harva, vähäpuustoinen	Yhteensä	82	86	135	73	60	27.6	17.5	367	16.5	0.5	
			Mänty	85	81	127	73	53	28.9	18.2	269	15.0	0.4	
			Hieskoivu	50	5	8	0	7	14.5	11.0	98	1.5	0.1	
Erityispiirteet Mahdollinen suojelukohde, Merenranta-alue, Merkitystä lähimaisemassa, Neva (Pienialainen) Hoitoluokka M2 Lähimetsä														
12	0,8	Västra Långön 322-494-1-260 Metsämaa Tuore kangas, vastaava suo ja mustikkaturvekangas Keskikarkea tai karkea kangasmaa 04 - Uudistuskypsä metsikkö Aina	Yhteensä	107	181	224	172	51	37.2	23.7	229	21.5	1.2	
			Mänty	115	114	141	101	39	39.3	22.9	127	14.0	0.3	
			Kuusi	92	67	83	71	12	33.4	25.2	102	7.5	0.9	
Erityispiirteet Mahdollinen suojelukohde, Merenranta-alue, Merkitystä lähimaisemassa Hoitoluokka M2 Lähimetsä														

Kuvio	Pinta-ala, ha	Kiinteistön nimi ja tunnus, pääryhmä, kasvupaikka, maalaji, kehitysluokka, saavutettavuus ja metsikön laatu	Puustotiedot										Toimenpidesuunnitelmat kuviolla
			puulaji	ikä, v	tilavuus m ³ /kuvio	m ³ /ha	tukkia, m ³ /ha	kuitua, m ³ /ha	läpimitta, cm	pituus, m	runkoluku, kpl/ha	ppa, m ² /ha	
13	0,6	Västra Långön 322-494-1-260 Metsämaa Tuore kangas, vastaava suo ja mustikkaturvekangas Keskikarkea tai karkea kangasmaa 04 - Uudistus kypsä metsikkö Kesä	Yhteensä	106	124	209	140	68	38.8	22.5	268	22.0	2.5
			Mänty	117	98	165	117	48	43.5	23.5	120	17.0	1.2
			Kuusi	70	26	44	23	20	23.0	19.0	148	5.0	1.3
		Erityispiirteet Mahdollinen suojelukohde, Merenranta-alue, Merkitystä lähimmäisessä											
		Hoitoluokka M2 Lähimetsä											
14	0,4	Västra Långön 322-494-1-260 Metsämaa Tuore kangas, vastaava suo ja mustikkaturvekangas Keskikarkea tai karkea kangasmaa 04 - Uudistus kypsä metsikkö Aina	Yhteensä	94	69	173	138	35	36.4	24.9	185	16.0	1.7
			Mänty	98	42	104	74	29	33.6	23.0	129	10.0	0.6
			Kuusi	86	28	69	64	6	41.0	28.0	56	6.0	1.1
		Erityispiirteet Mahdollinen suojelukohde, Merenranta-alue, Merkitystä lähimmäisessä, Osittain soistunut											
		Hoitoluokka M2 Lähimetsä											
15	0,4	Västra Långön 322-494-1-260 Metsämaa Tuore kangas, vastaava suo ja mustikkaturvekangas Keskikarkea tai karkea kangasmaa 04 - Uudistus kypsä metsikkö Aina	Yhteensä	99	94	225	167	57	37.1	20.5	270	25.0	2.4
			Mänty	100	82	198	143	54	36.9	20.3	235	22.0	2.1
			Kuusi	93	11	27	23	3	38.9	22.2	35	3.0	0.3
		Erityispiirteet Mahdollinen suojelukohde, Merenranta-alue, Merkitystä lähimmäisessä											
		Hoitoluokka M2 Lähimetsä											

Kuvio	Pinta-ala, ha	Kiinteistön nimi ja tunnus, pääryhmä, kasvupaikka, maalaji, kehitysluokka, saavutettavuus ja metsikön laatu	Puustotiedot										Toimenpidesuunnitelmat kuviolla
			puulaji	ikä, v	tilavuus m ³ /kuvio	tukkia, m ³ /ha	kuitua, m ³ /ha	läpimitta, cm	pituus, m	runkoluku, kpl/ha	ppa, m ² /ha	kasvu m ³ /ha/v	
16	0,2	Västra Långön 322-494-1-260 Metsämaa Tuore kangas, vastaava suo ja mustikkaturvekangas Keskikarkea tai karkea kangasmaa 04 - Uudistus kypsä metsikkö Aina	Yhteensä	105	11	70	50	19	38.9	16.0	96	10.0	1.7
			Mänty	105	11	70	50	19	38.9	16.0	96	10.0	1.7
Erityispiirteet Mahdollinen suojelukohde, Merenranta-alue, Merkitystä lähimaisemassa Hoitoluokka M2 Lähimetsä													
17	0,9	Västra Långön 322-494-1-260 Metsämaa Kuivahko kangas, vastaava suo ja puolukkaturvekangas Keskikarkea tai karkea kangasmaa 04 - Uudistus kypsä metsikkö Aina	Yhteensä	82	109	119	78	40	42.6	18.1	142	21.0	2.1
			Mänty	85	94	103	73	29	43.9	18.0	107	19.0	1.8
			Hieskoivu	55	15	16	5	11	29.9	19.5	35	2.0	0.3
Erityispiirteet Mahdollinen suojelukohde, Merenranta-alue, Merkitystä lähimaisemassa Hoitoluokka M2 Lähimetsä													
236	1,4	VESTERBACKA 322-414-1-3 Metsämaa Kuivahko kangas, vastaava suo ja puolukkaturvekangas Keskikarkea tai karkea kangasmaa 04 - Uudistus kypsä metsikkö Kesä	Yhteensä	134	230	170	92	76	33.8	16.9	376	22.0	2.8
			Mänty	152	186	138	89	48	37.1	16.7	196	18.0	2.1
			Kuusi	45	2	1	0	1	12.0	8.0	37	0.3	0.1
			Hieskoivu	58	32	24	3	20	19.6	19.2	101	2.7	0.4
			Haapa	40	3	2	0	2	17.9	15.8	16	0.3	0.1
			Raita	40	7	6	0	5	21.1	18.0	26	0.7	0.1
Erityispiirteet Mahdollinen suojelukohde Hoitoluokka M1 Arvometsä Lisätiedot Äldre tallskog. Potentiellt fredningsobjekt.													

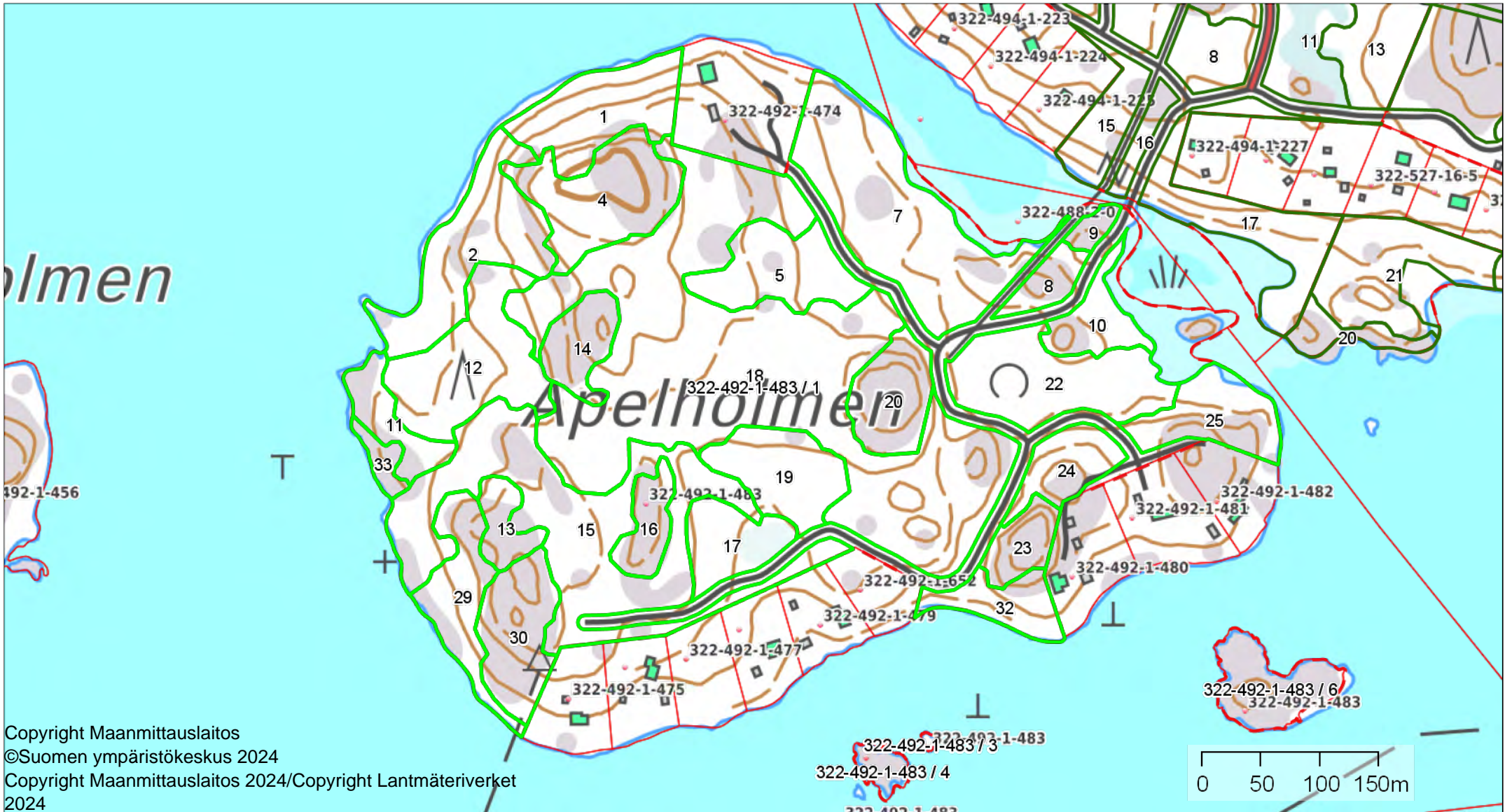
KUVIOKARTAT

Apelholmen kuviokartta

1:4500



Koordinaatisto ETRS-TM35FIN
Keskipiste (249634, 6660450)
Tulostettu 31.10.2024



Copyright Maanmittauslaitos
©Suomen ympäristökeskus 2024
Copyright Maanmittauslaitos 2024/Copyright Lantmäteriverket
2024

Backa

1:1000



Kiinteistö: BACKA 322-409-5-29
Omistaja: Kemiönsaari
Puhelinnumero:



Koordinaatisto

ETRS-TM35FIN

Keskipiste

(268960, 6680542)

Tulostettu

31.10.2024



Copyright Maanmittauslaitos

©Suomen ympäristökeskus 2024

Copyright Maanmittauslaitos 2024/Copyright Lantmäteriverket
2024

BJÖRKHOLMEN KK

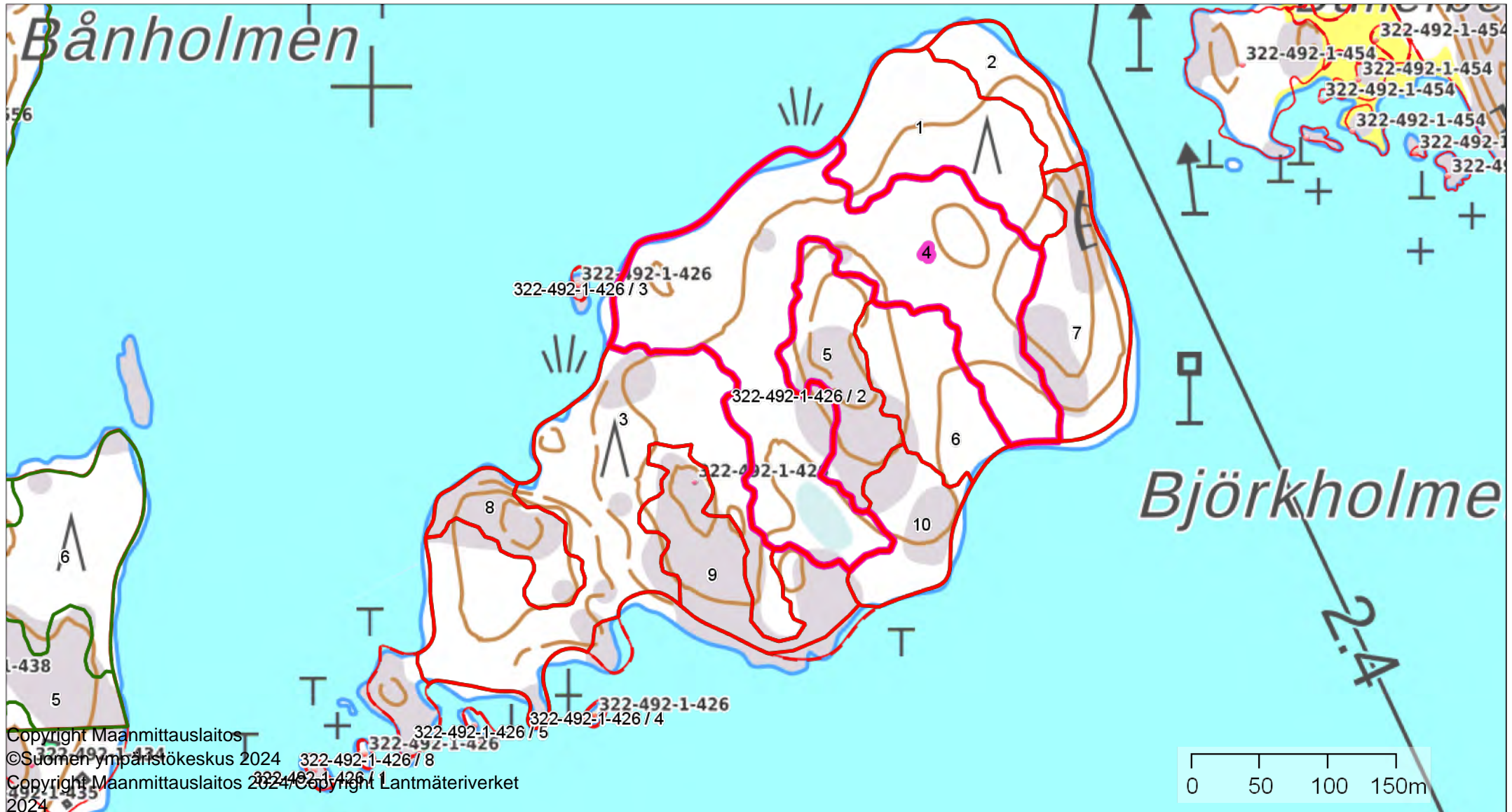
1:3900



Kiinteistö: BJÖRKHOLMEN 322-492-1-426
Omistaja: Kemiönsaari
Puhelinnumero:



Koordinaatisto ETRS-TM35FIN
Keskipiste (248283, 6660762)
Tulostettu 31.10.2024



Copyright Maanmittauslaitos
©Suomen ympäristökeskus 2024
Copyright Maanmittauslaitos 2024
Copyright Lantmäteriverket 2024

Dahlsskogen 2 kuviokartta

1:6500



Kiinteistö: Dahlsskogen 322-492-1-556



Koordinaatisto

ETRS-TM35FIN

Keskipiste

(247576, 6661576)

Tulostettu

12.12.2024



FAGERNÄS kk

1:1000



Kiinteistö: FAGERNÄS 322-530-2-6
Omistaja: Kemiönsaari
Puhelinnumero:



Koordinaatisto

ETRS-TM35FIN

Keskipiste

(255615, 6664766)

Tulostettu

31.10.2024



Copyright Maanmittauslaitos

©Suomen ympäristökeskus 2024

Copyright Maanmittauslaitos 2024/Copyright Lantmäteriverket
2024

0 20 40 60m

Grophage-skogen kk

1:5800



Kiinteistö: Grophage-skogen 322-494-1-281
Omistaja: Kemiönsaari
Puhelinnumero:



Koordinaatisto ETRS-TM35FIN
Keskipiste (251012, 6662647)
Tulostettu 31.10.2024



HERTSBÖLE AVSTJÄLPNINGSPLATS kk

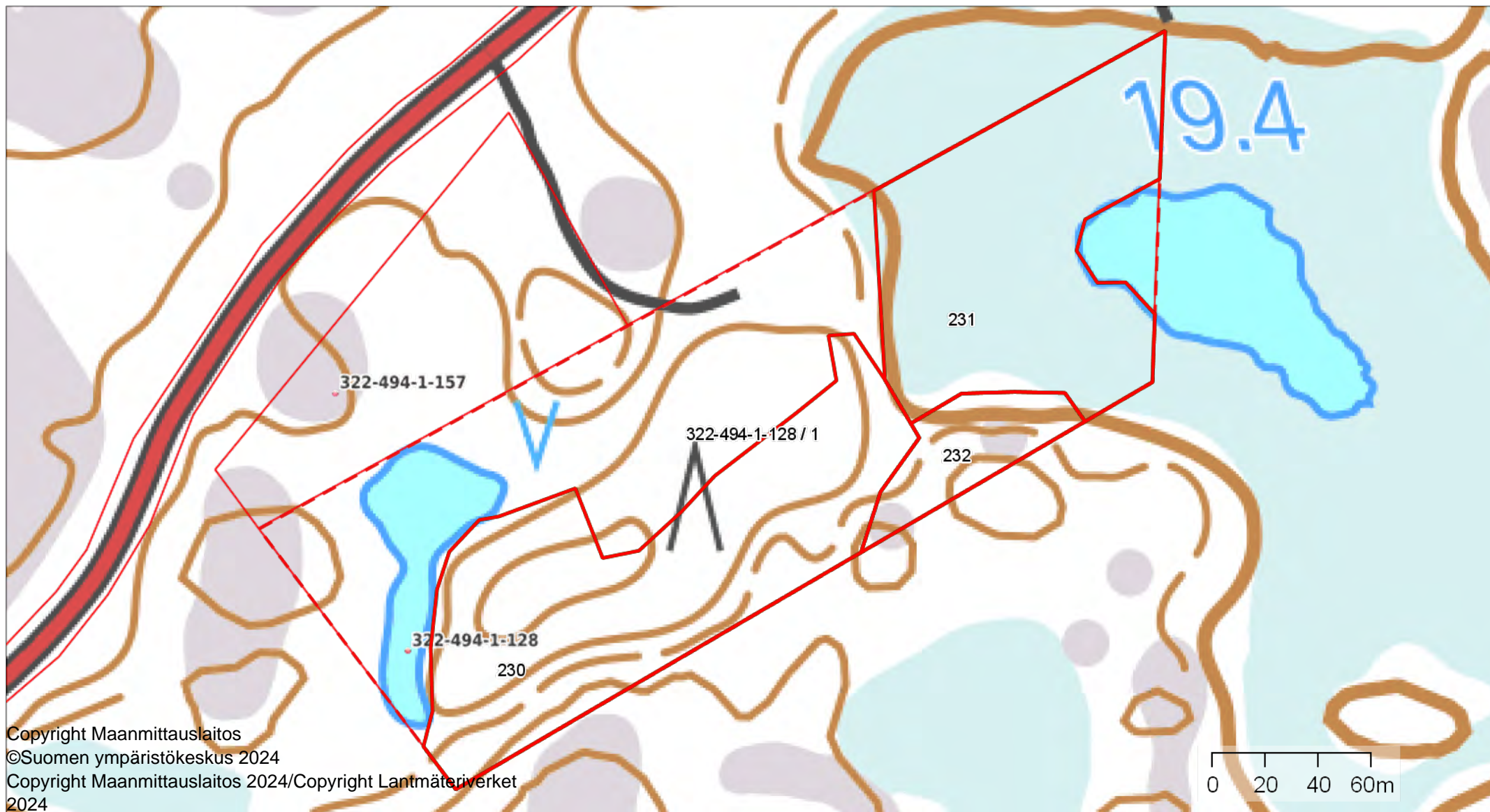
1:2000



Kiinteistö: HERTSBÖLE AVSTJÄLPNINGSPLATS 322-494-1-128
Omistaja: Kemiönsaari
Puhelinnumero:



Koordinaatisto ETRS-TM35FIN
Keskipiste (251868, 6664401)
Tulostettu 31.10.2024



Högholmen kuviokartta

1:3000



Koordinaatisto

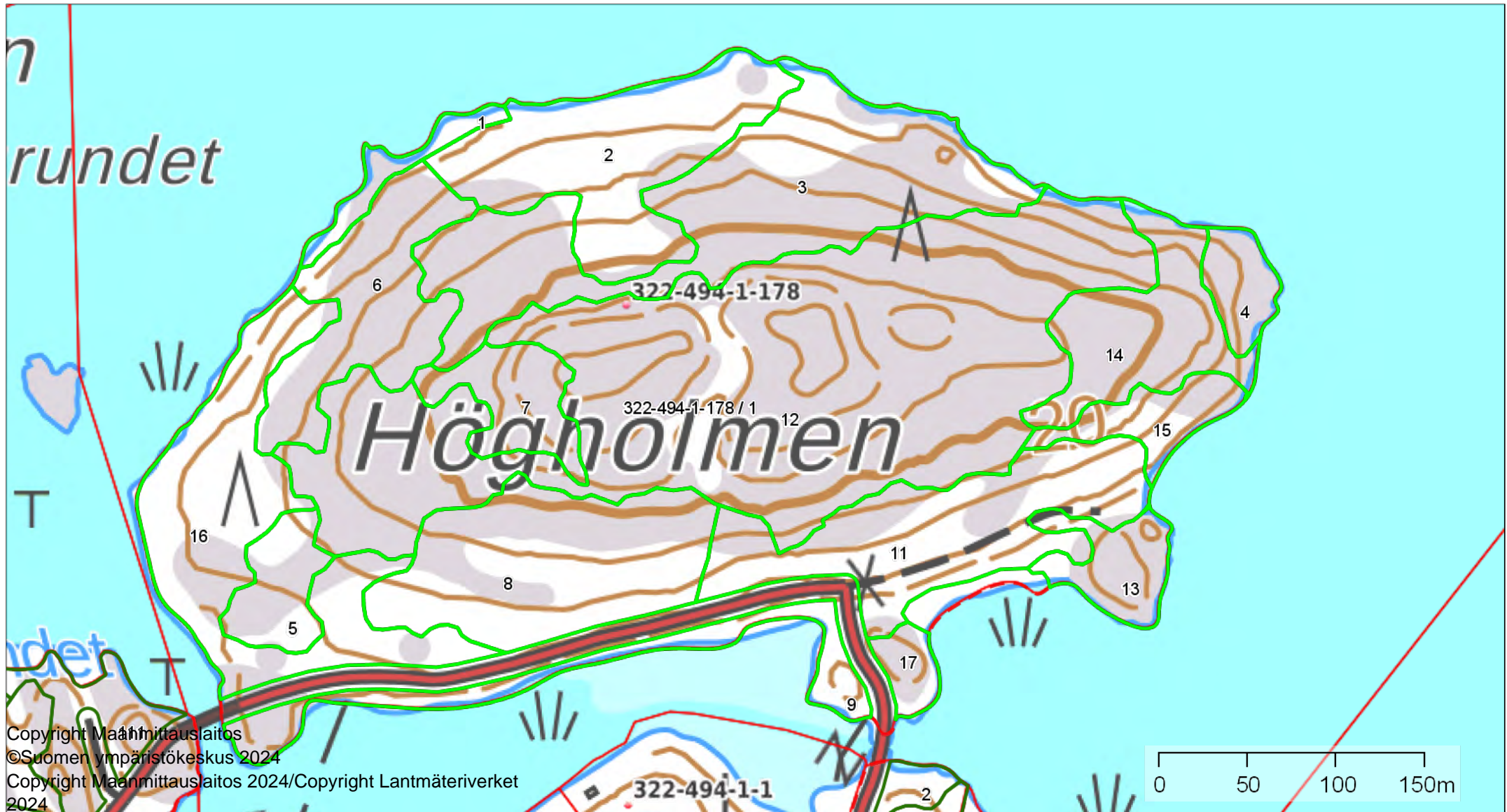
ETRS-TM35FIN

Keskipiste

(250017, 6661236)

Tulostettu

31.10.2024



Copyright Maanmittauslaitos
©Suomen ympäristökeskus 2024
Copyright Maanmittauslaitos 2024/Copyright Lantmäteriverket
2024

Koivula 1 kk

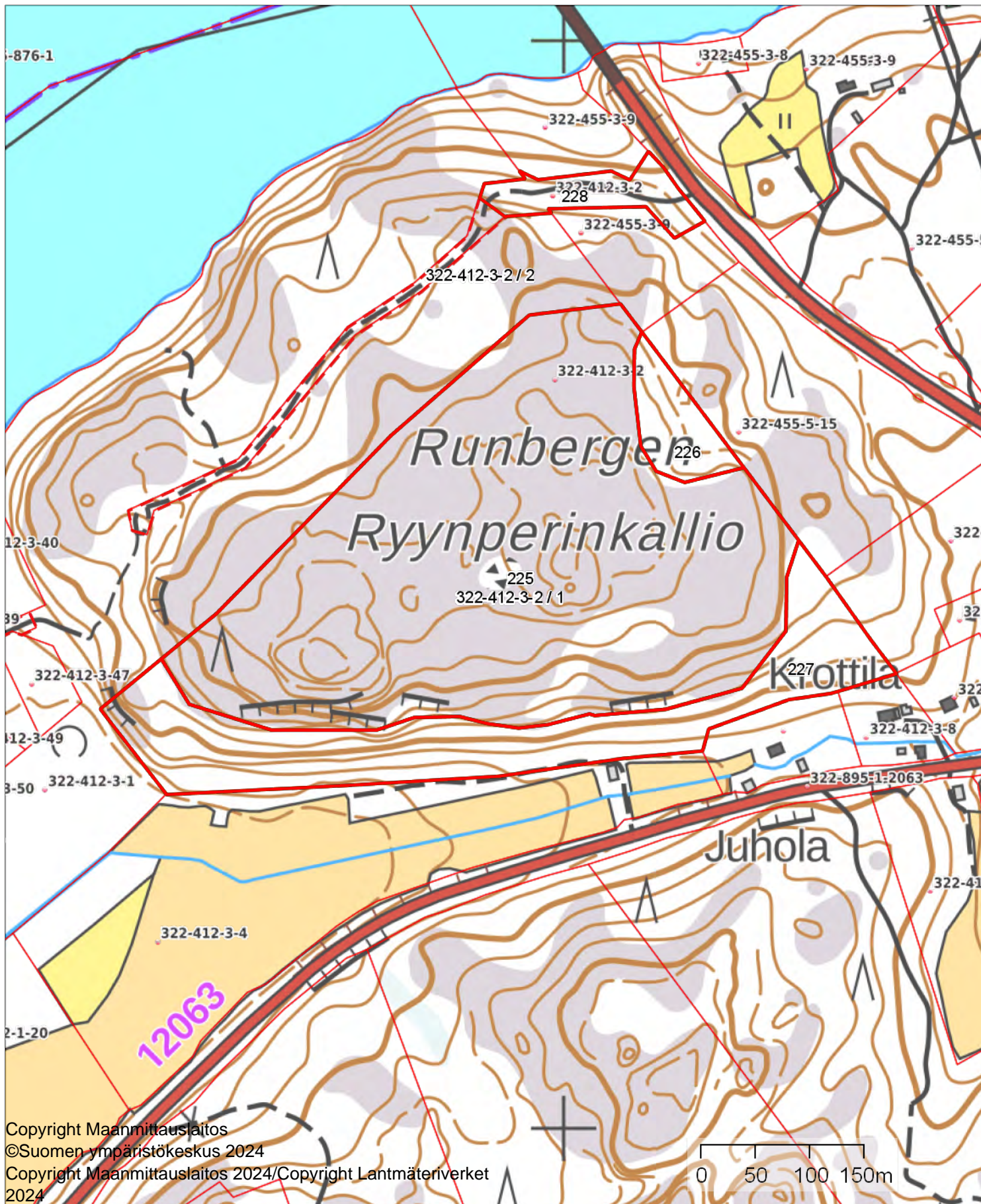
1:4600



Kiinteistö: Koivula 322-412-3-2
Omistaja: Kemiönsaari
Puhelinnumero:



Koordinaatisto ETRS-TM35FIN
Keskipiste (256937, 6684480)
Tulostettu 31.10.2024



Koivula 2 kk

1:1000



Kiinteistö: Koivula 322-412-3-2
Omistaja: Kemiönsaari
Puhelinnumero:



Koordinaatisto

ETRS-TM35FIN

Keskipiste

(258181, 6683058)

Tulostettu

31.10.2024



Copyright Maanmittauslaitos

©Suomen ympäristökeskus 2024

Copyright Maanmittauslaitos 2024/Copyright Lantmäteriverket
2024

Kulla kk

1:600



Kiinteistö: Kulla 322-501-1-182
Omistaja: Kemiönsaari
Puhelinnumero:



Koordinaatisto

ETRS-TM35FIN

Keskipiste

(248720, 6668362)

Tulostettu

31.10.2024



KÄRINGHOLMEN kk

1:2000



Kiinteistö: KÄRINGHOLMEN 322-492-1-438
Omistaja: Kemiönsaari
Puhelinnumero:



Koordinaatisto

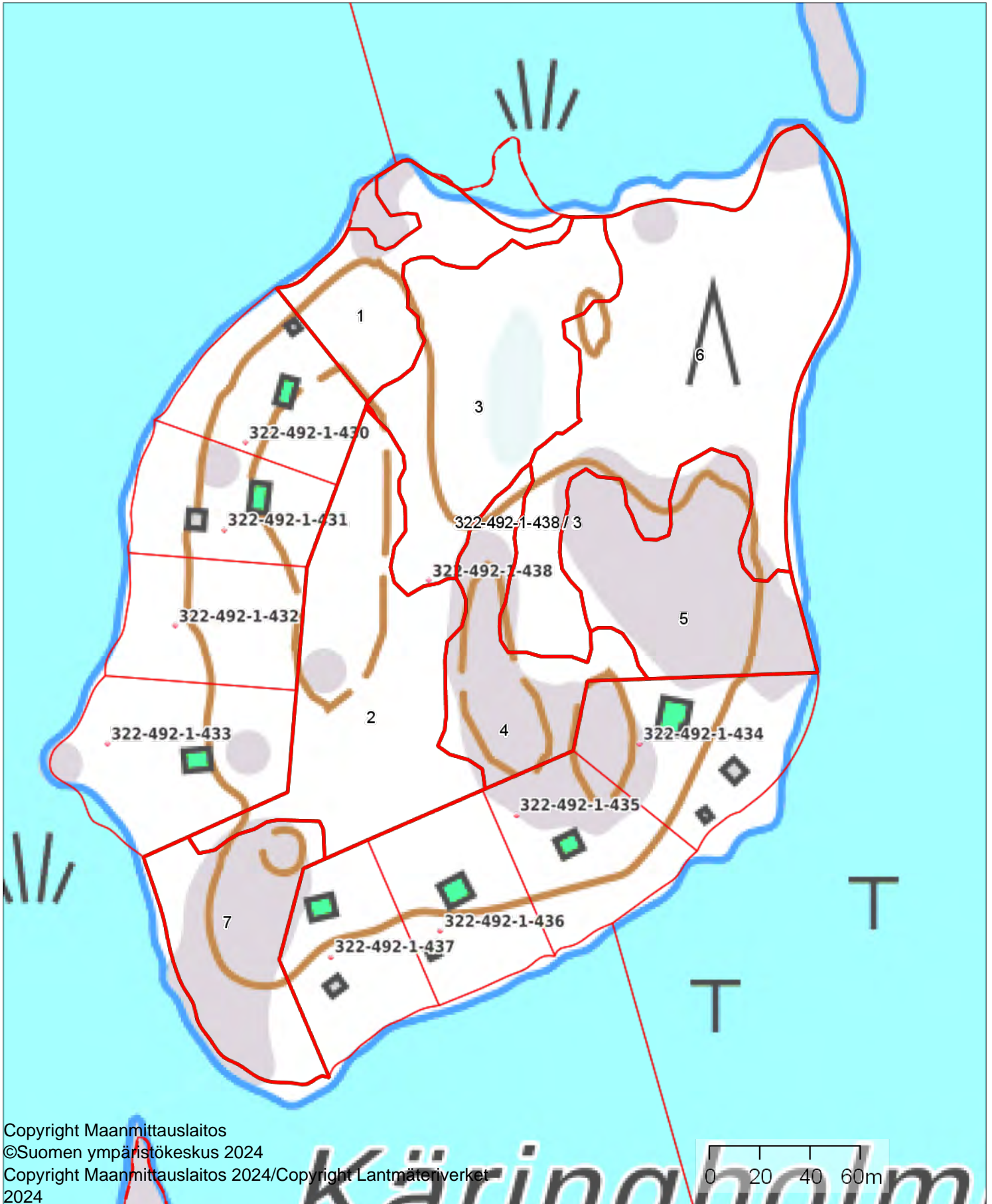
ETRS-TM35FIN

Keskipiste

(247692, 6660556)

Tulostettu

31.10.2024



Copyright Maanmittauslaitos

©Suomen ympäristökeskus 2024

Copyright Maanmittauslaitos 2024/Copyright Lantmäteriverket
2024

Minken kk

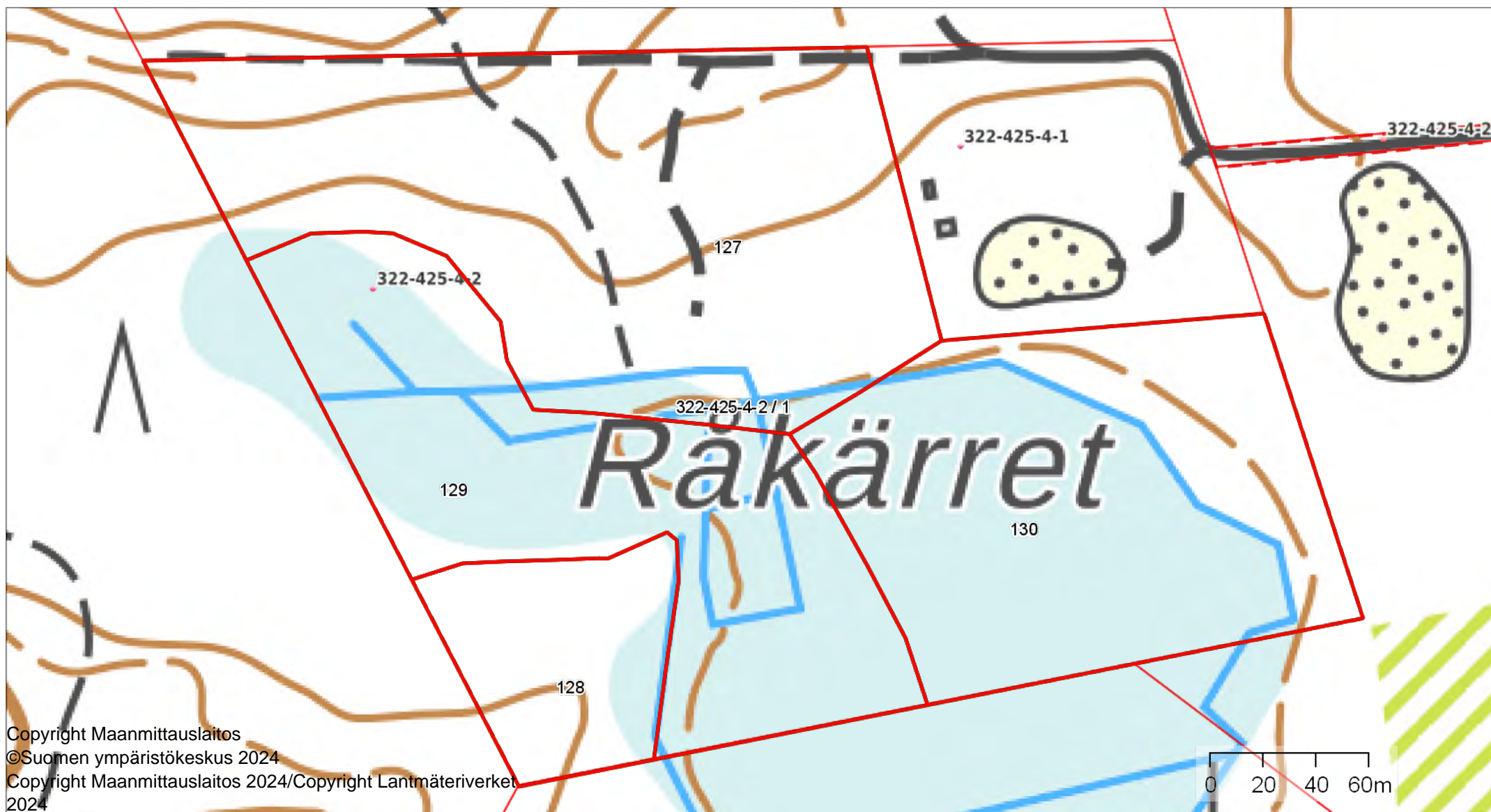
1:2000



Kiinteistö: Minken 322-425-4-2
Omistaja: Kemiönsaari
Puhelinnumero:



Koordinaatisto ETRS-TM35FIN
Keskipiste (254825, 6670163)
Tulostettu 31.10.2024



Copyright Maanmittauslaitos

©Suomen ympäristökeskus 2024

Copyright Maanmittauslaitos 2024/Copyright Lantmäteriverket
2024



MÖRKHAGA kk

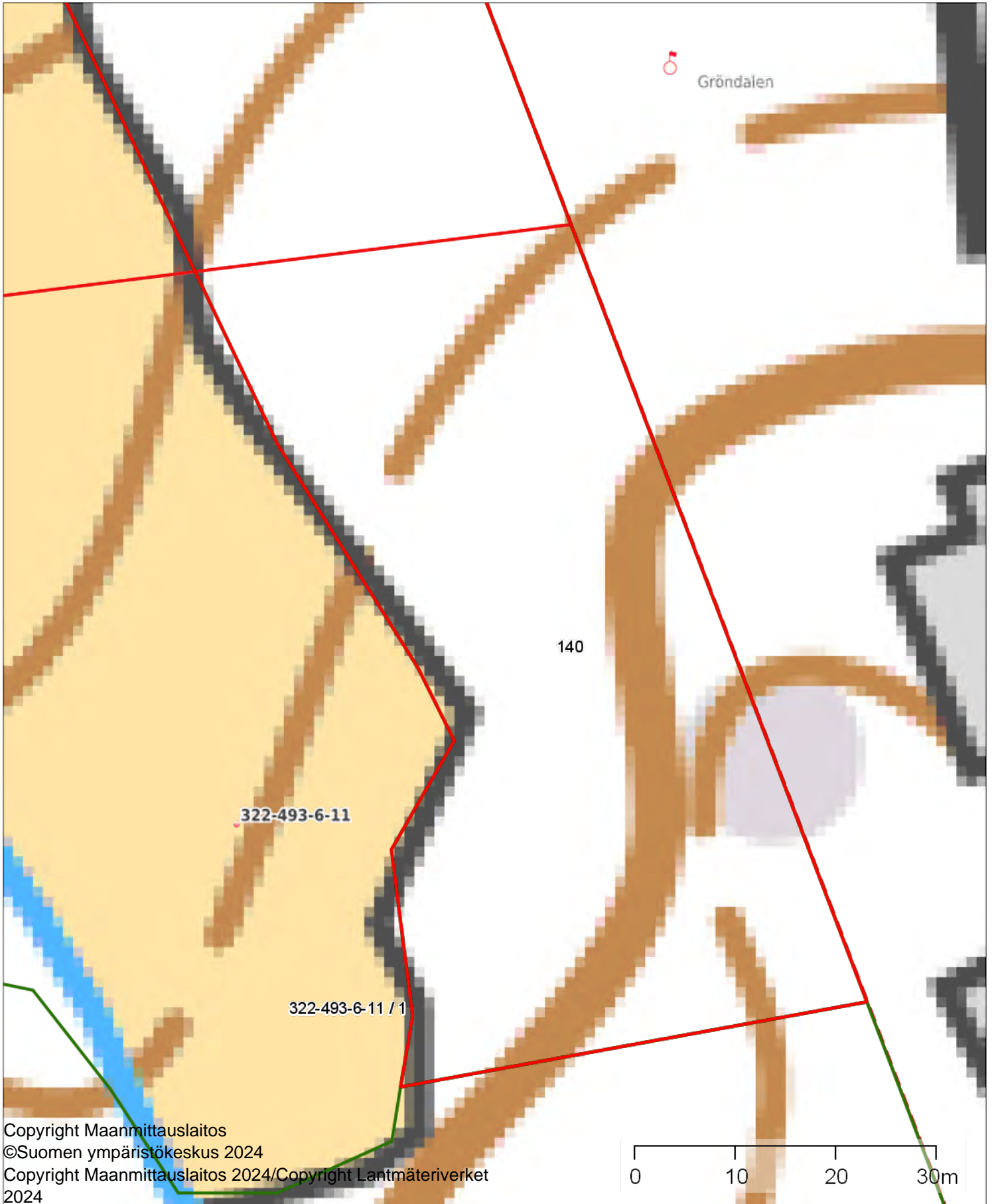
1:500



Kiinteistö: MÖRKHAGA 322-493-6-11
Omistaja: Kemiönsaari
Puhelinnumero:



Koordinaatisto ETRS-TM35FIN
Keskipiste (251204, 6669378)
Tulostettu 31.10.2024



Copyright Maanmittauslaitos
©Suomen ympäristökeskus 2024
Copyright Maanmittauslaitos 2024/Copyright Lantmäteriverket
2024

NORRSKOG kk

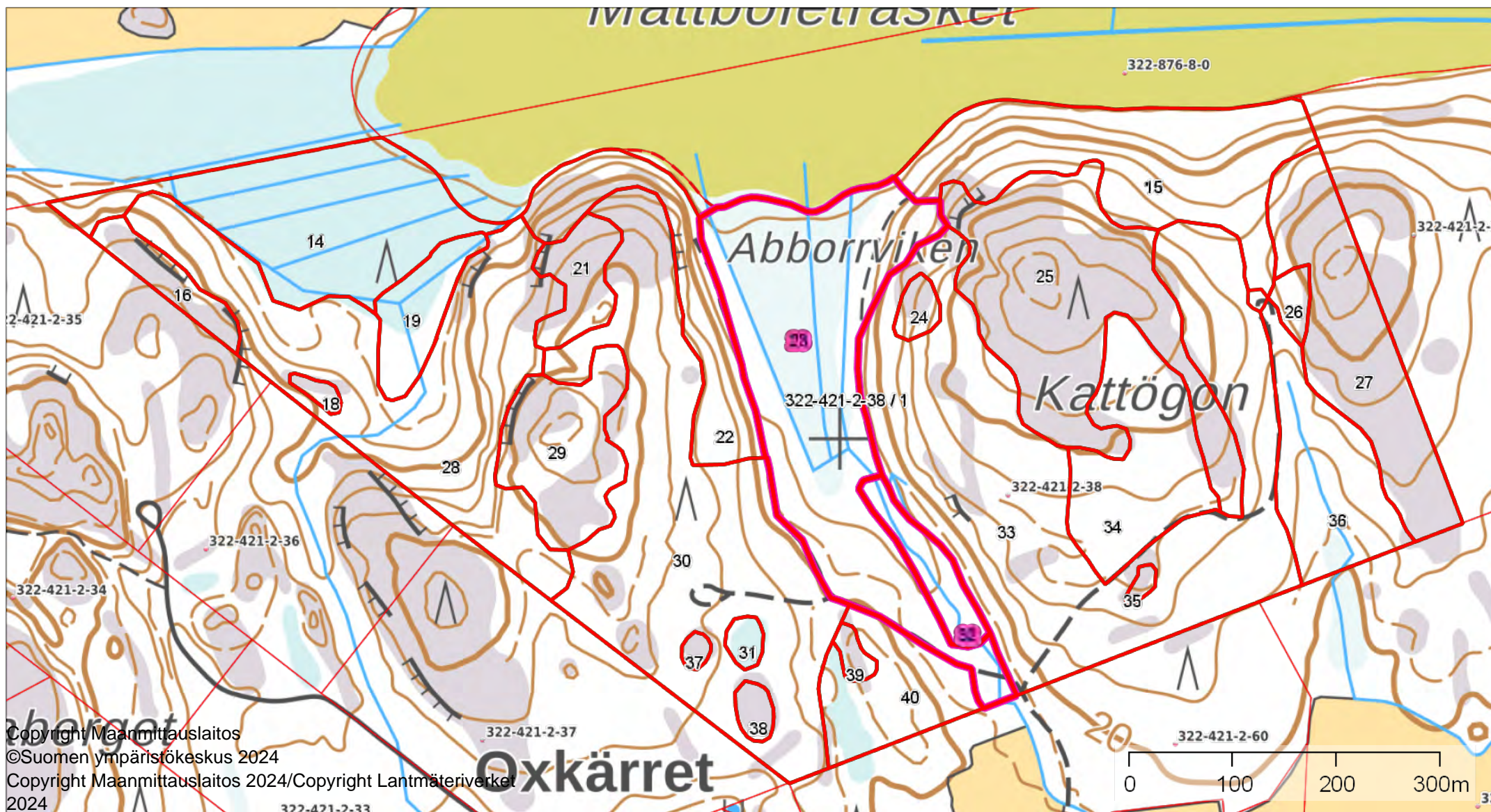
1:5100



Kiinteistö: NORRSKOG 322-421-2-38
Omistaja: Kemiönsaari
Puhelinnumero:



Koordinaatisto ETRS-TM35FIN
Keskipiste (261914, 6683027)
Tulostettu 31.10.2024



Nybacka kk

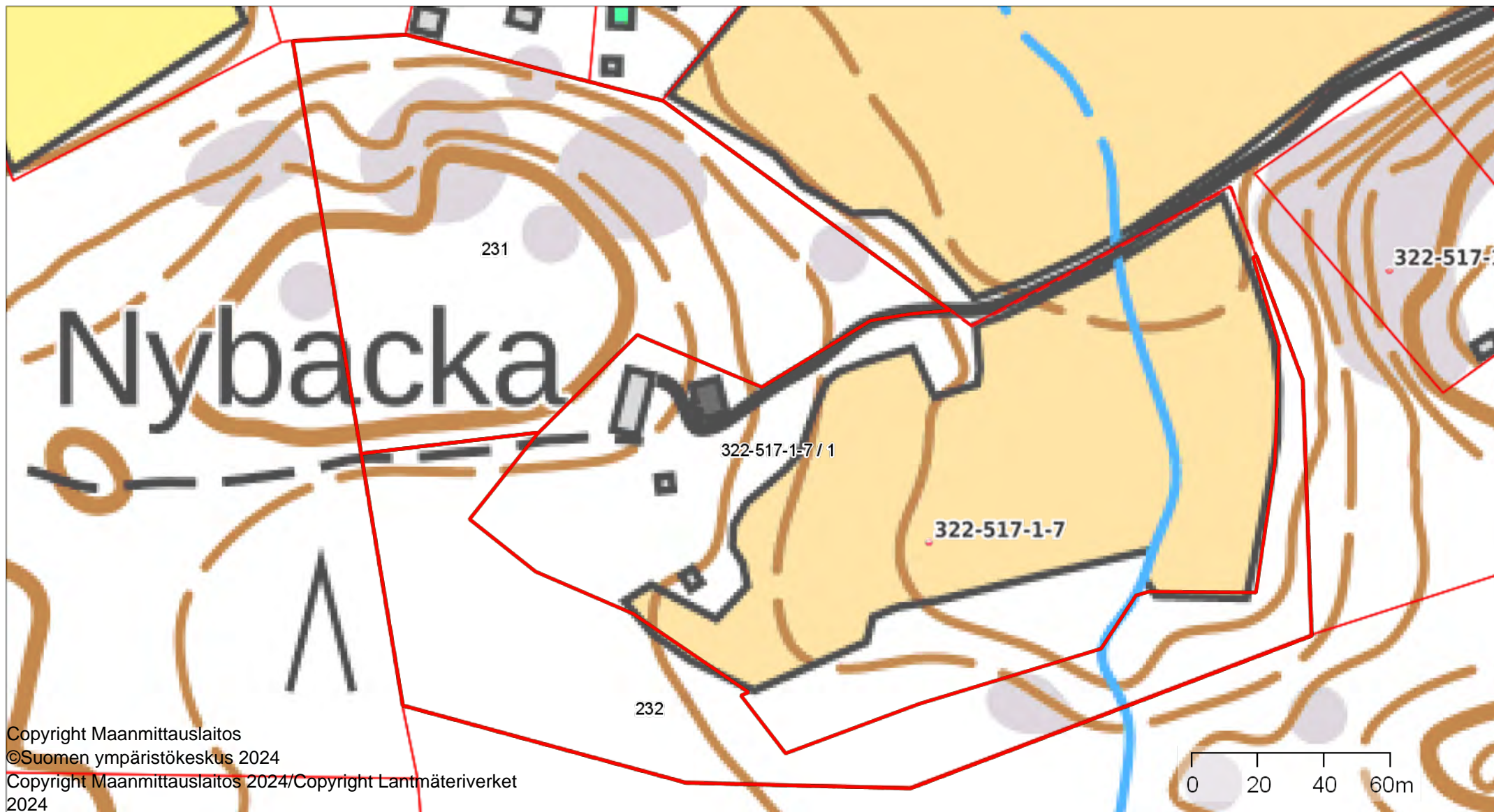
1:1600



Kiinteistö: Nybacka 322-517-1-7
Omistaja: Kemiönsaari
Puhelinnumero:



Koordinaatisto ETRS-TM35FIN
Keskipiste (250984, 6671204)
Tulostettu 31.10.2024



Skräddars kk

1:7600



Kiinteistö: Skräddars 322-493-5-60
Omistaja: Kemiönsaari
Puhelinnumero:



Koordinaatisto ETRS-TM35FIN
Keskipiste (251680, 6668454)
Tulostettu 31.10.2024



Copyright Maanmittauslaitos
©Suomen ympäristökeskus 2024
Copyright Maanmittauslaitos 2024/Copyright Lantmäteriverket
2024

Slätan

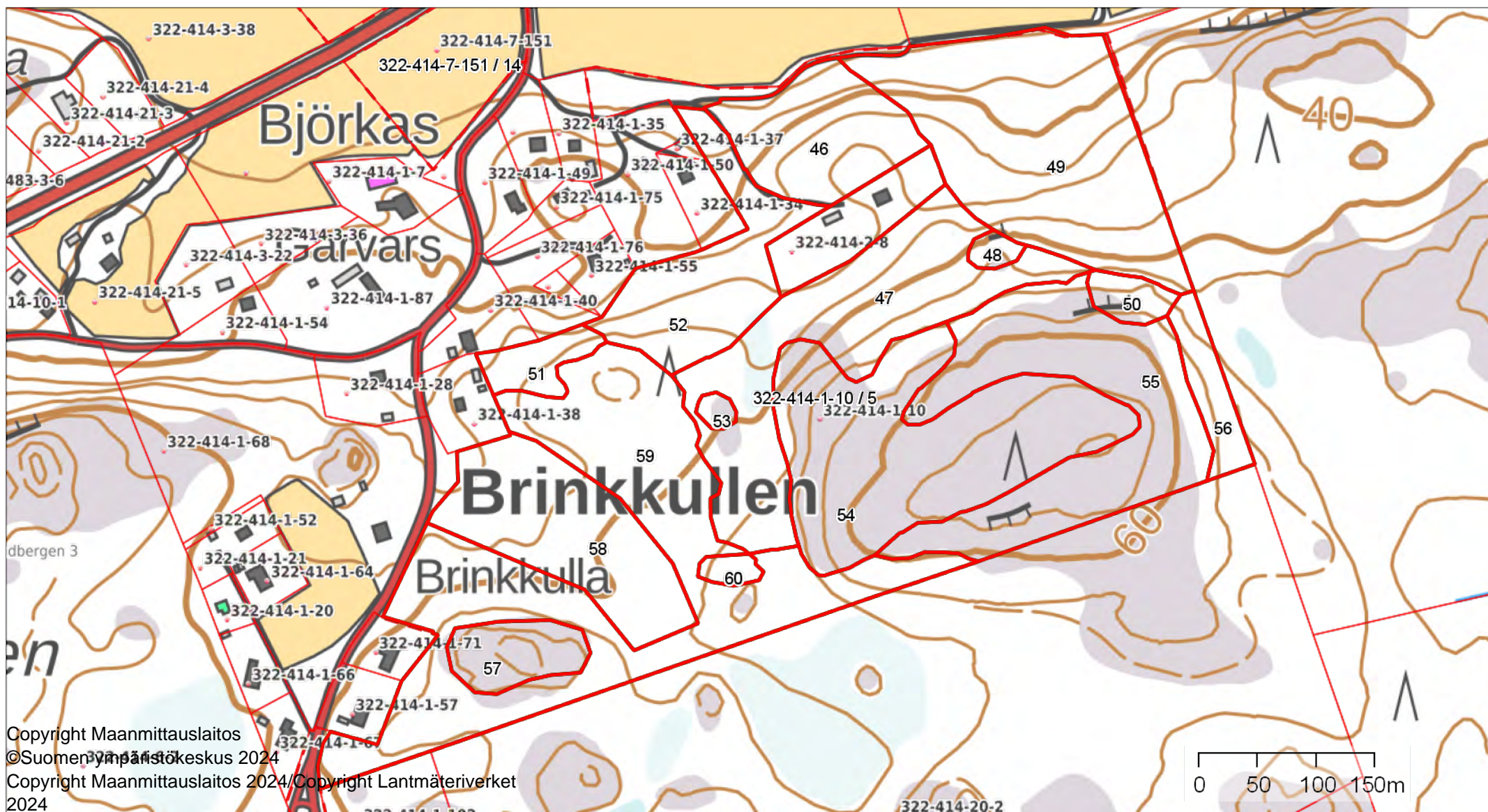
1:4500



Kiinteistö: Slätan 322-414-1-10
Omistaja: Kemiönsaari
Puhelinnumero:



Koordinaatisto ETRS-TM35FIN
Keskipiste (263226, 6676513)
Tulostettu 31.10.2024



Slätan

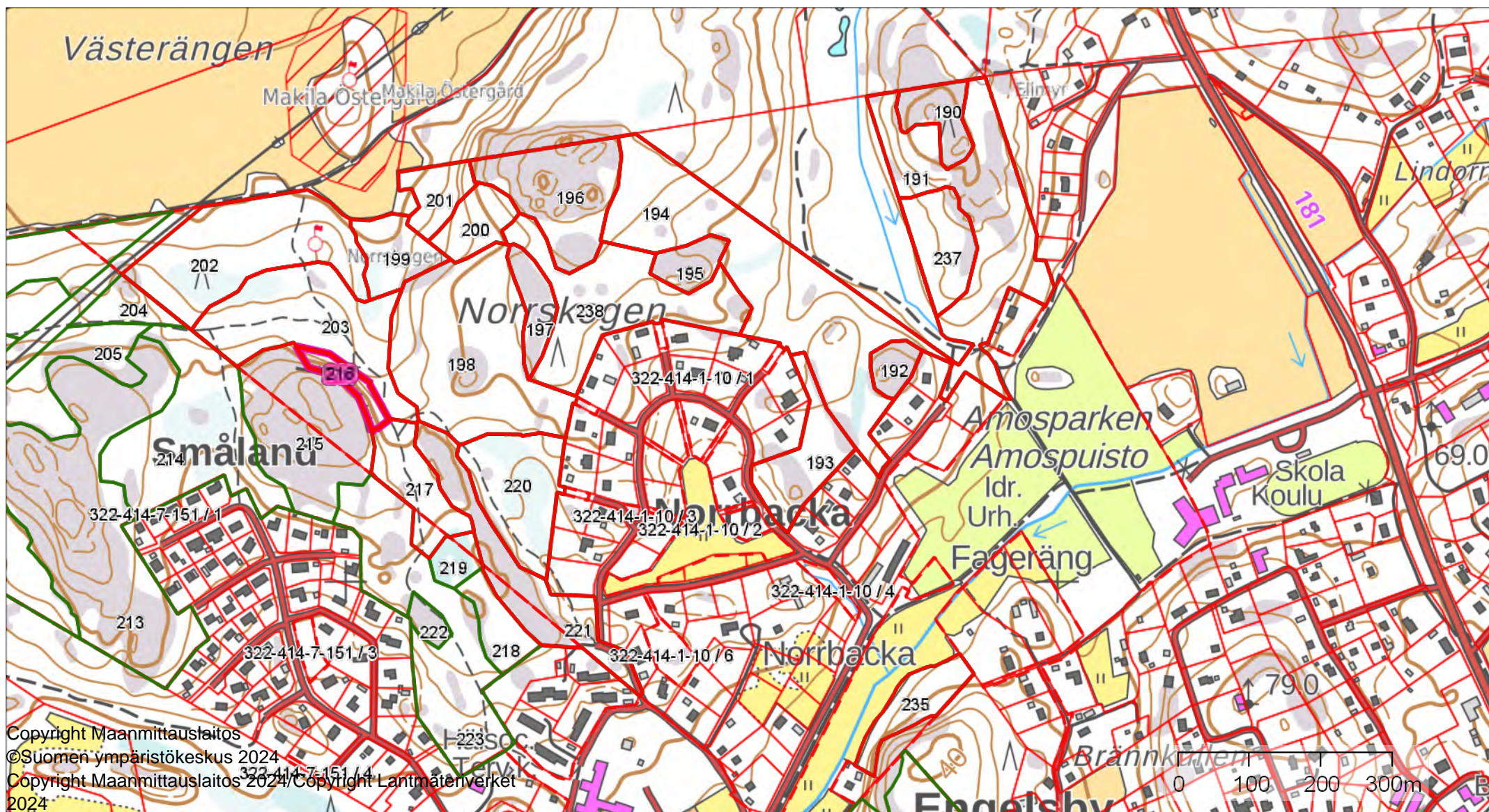
1:7400



Kiinteistö: Slätan 322-414-1-10
Omistaja: Kemiönsaari
Puhelinnumero:



Koordinaatisto ETRS-TM35FIN
Keskipiste (262570, 6678240)
Tulostettu 31.10.2024



Copyright Maanmittauslaitos
©Suomen ympäristökeskus 2024
Copyright Maanmittauslaitos 2024 / Copyright Lantmäteriverket
2024

SMEDSKULLA SANDTÄKT

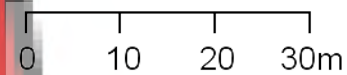
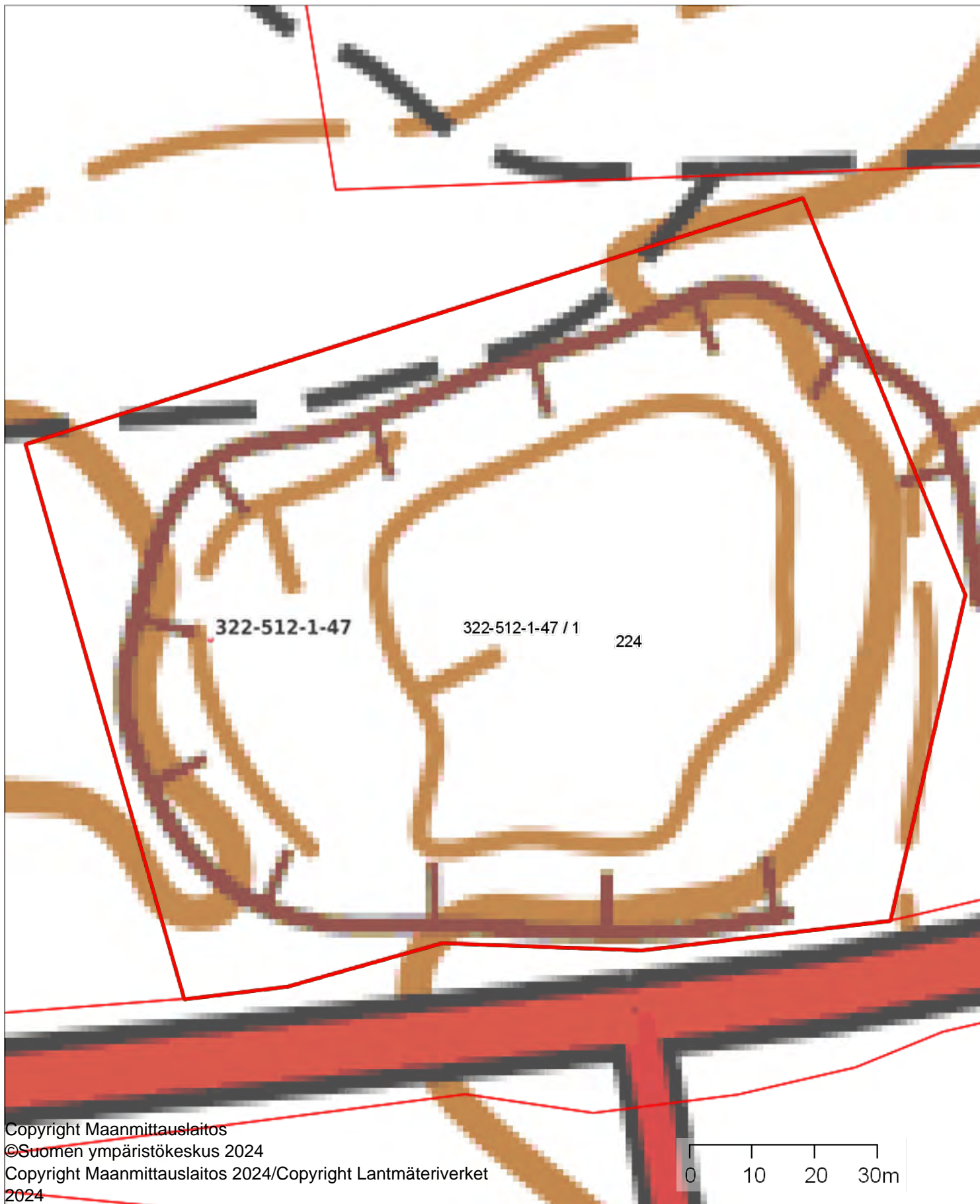
1:800



Kiinteistö: SMEDSKULLA SANDTÄKT 322-512-1-47
Omistaja: Kemiönsaari
Puhelinnumero:



Koordinaatisto ETRS-TM35FIN
Keskipiste (253627, 6671083)
Tulostettu 31.10.2024



SMED-ÅLDR-HEM peruskartta

1:1300



Kiinteistö: SMED-ÅLDR-HEM 322-493-6-25
Omistaja: Kemiönsaari
Puhelinnumero:



Koordinaatisto

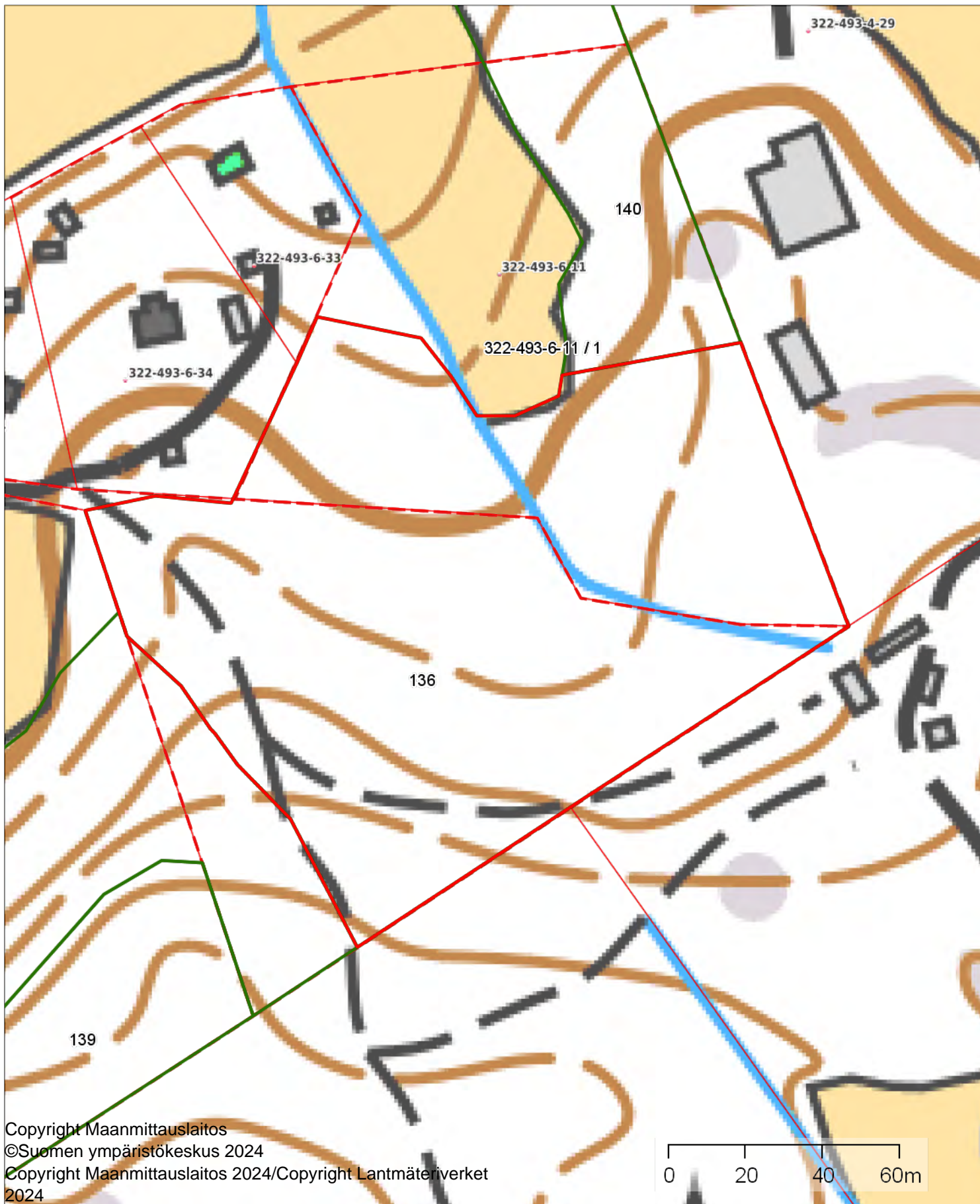
ETRS-TM35FIN

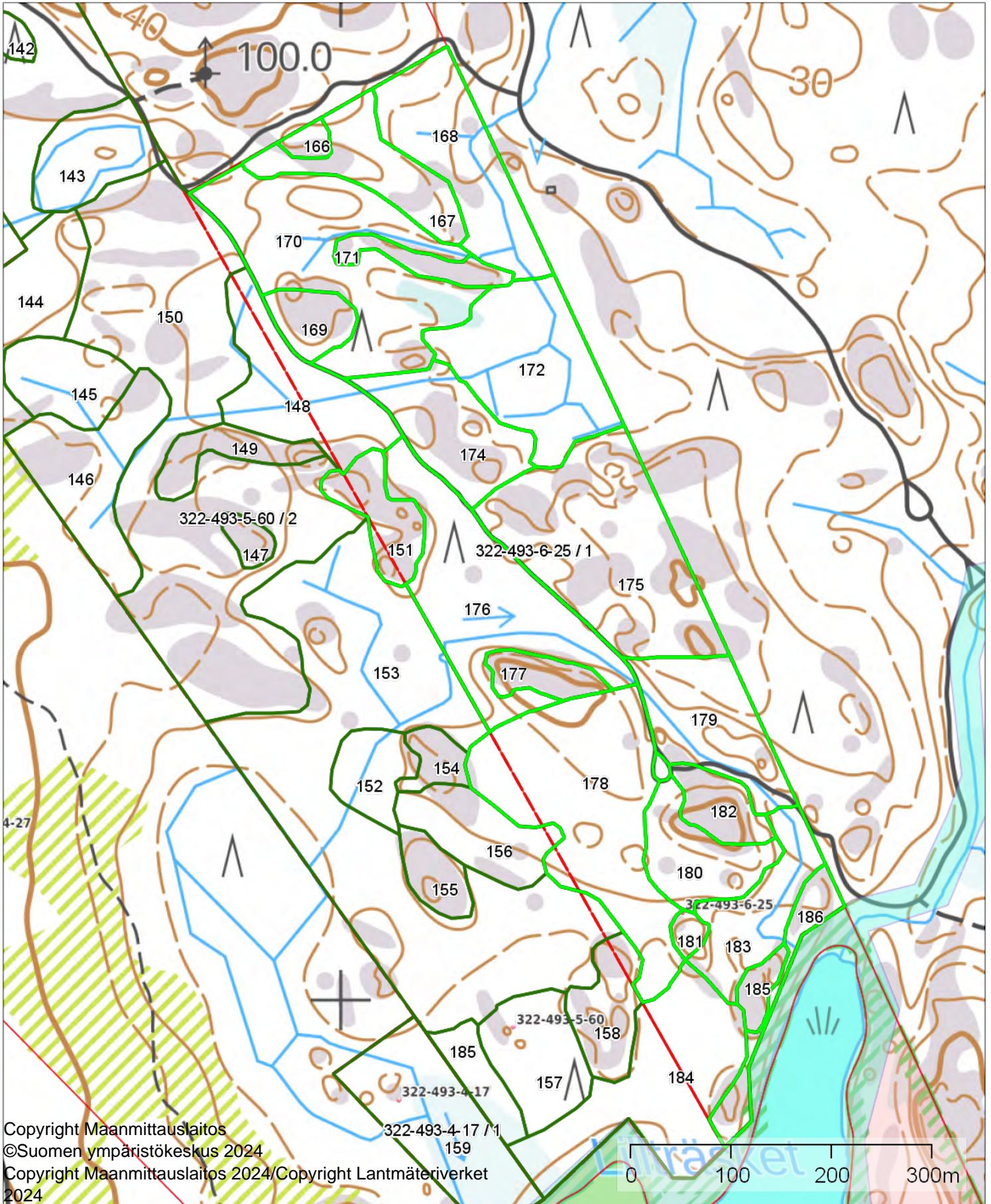
Keskipiste

(251177, 6669270)

Tulostettu

31.10.2024





SMED-ÅLDR-HEM

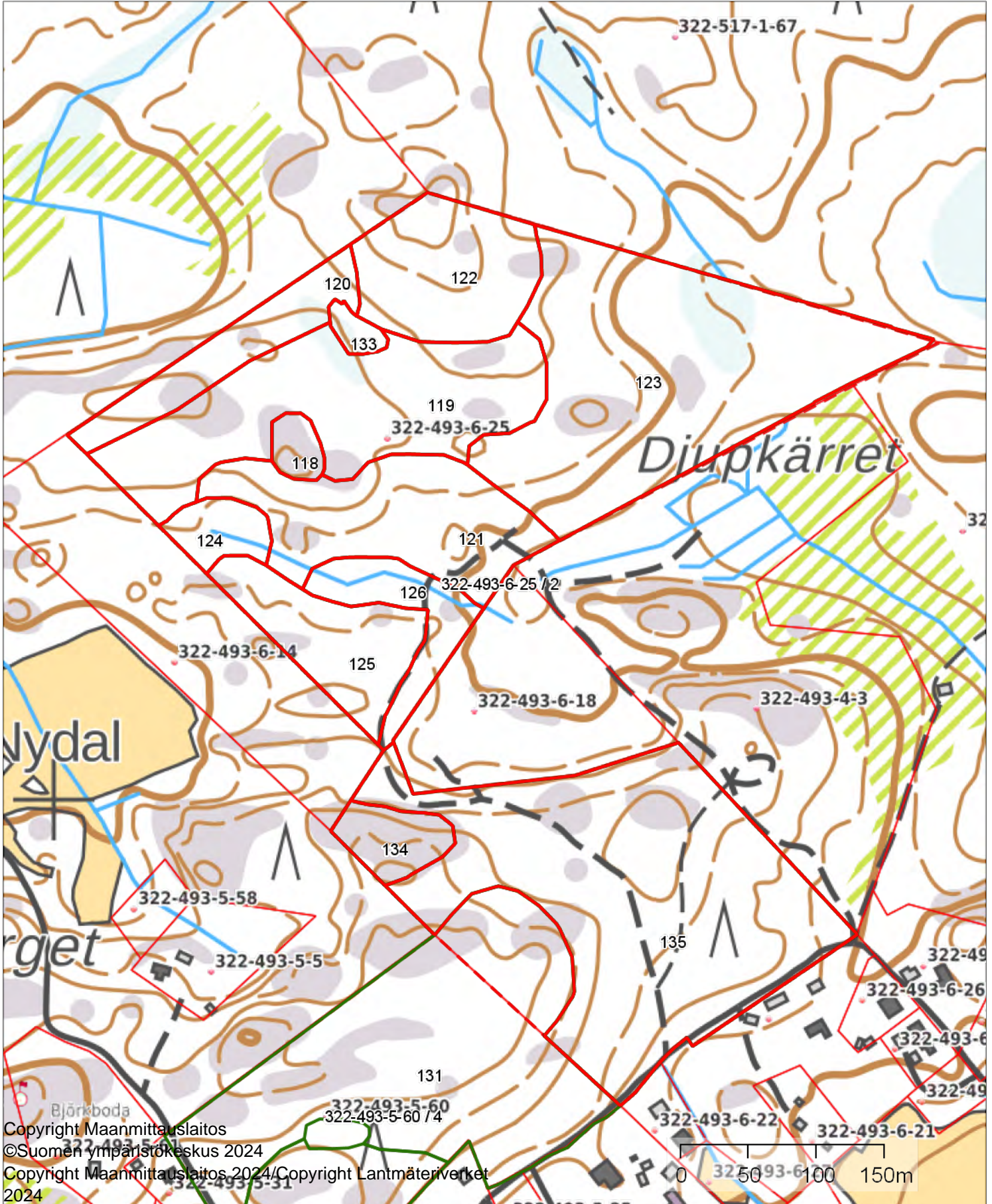
1:3700



Kiinteistö: SMED-ÅLDR-HEM 322-493-6-25
Omistaja: Kemiönsaari
Puhelinnumero:



Koordinaatisto ETRS-TM35FIN
Keskipiste (250325, 6670144)
Tulostettu 31.10.2024



STRANDLÄNGAN kk

1:5000



Kiinteistö: STRANDLÄNGAN 322-486-1-120
Omistaja: Kemiönsaari
Puhelinnumero:



Koordinaatisto

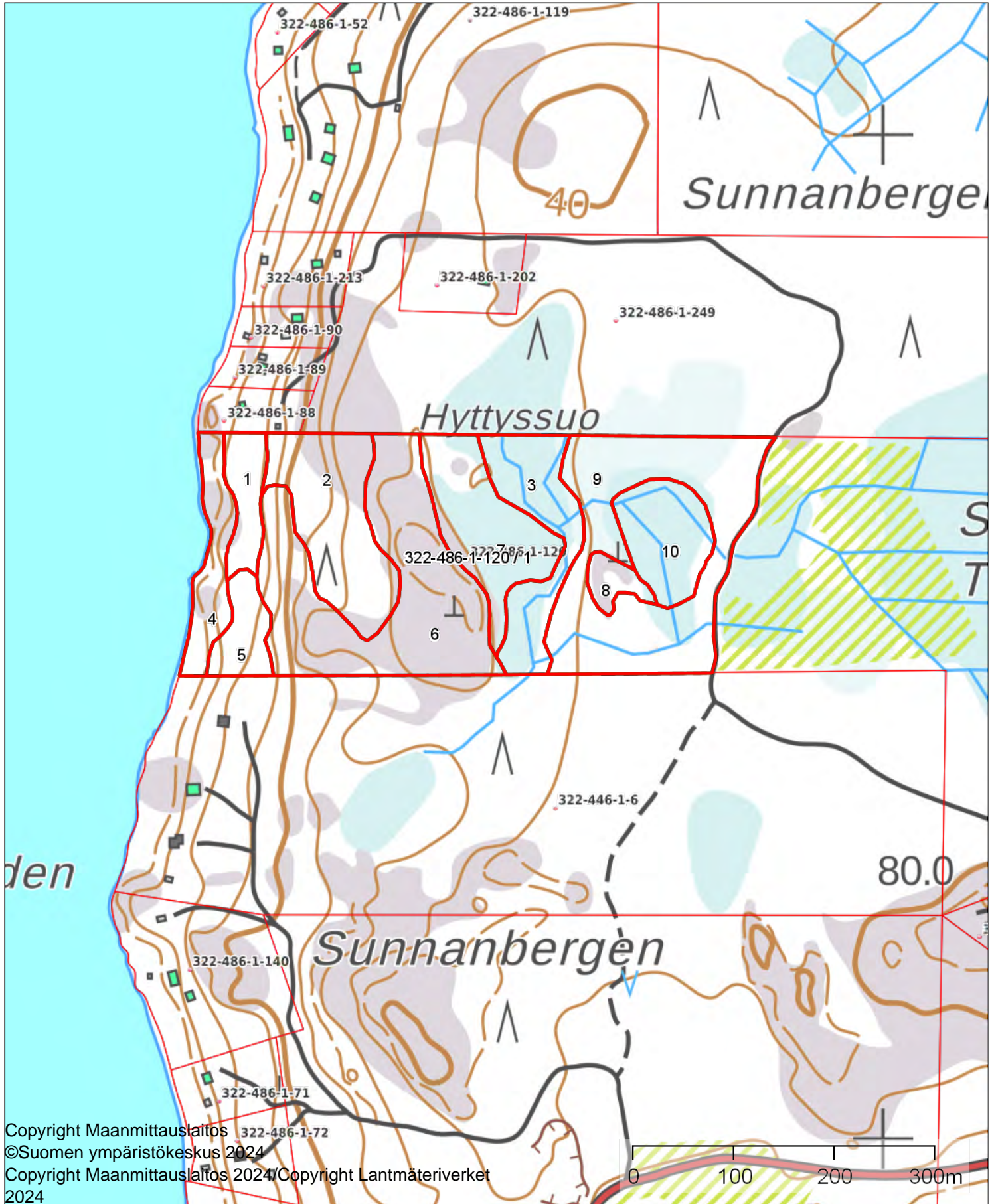
ETRS-TM35FIN

Keskipiste

(248615, 6684531)

Tulostettu

31.10.2024



Copyright Maanmittauslaitos 322-486-1-72

©Suomen ympäristökeskus 2024

Copyright Maanmittauslaitos 2024/Copyright Lantmäteriverket 2024

Träsk-Kila kk

1:2000



Kiinteistö: Träsk-Kila 322-493-4-17



Koordinaatisto

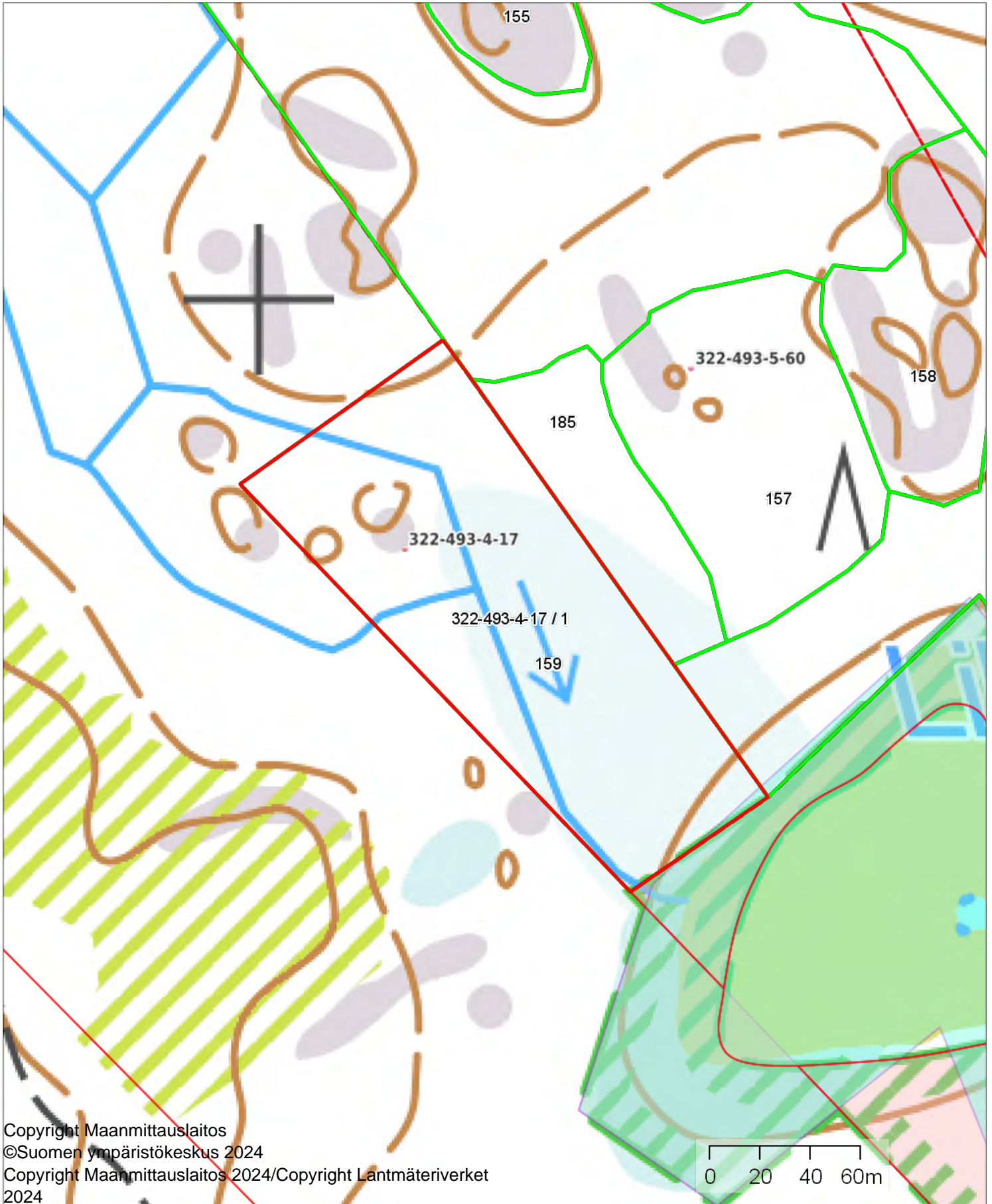
ETRS-TM35FIN

Keskipiste

(252094, 6667878)

Tulostettu

31.10.2024



Copyright Maanmittauslaitos
©Suomen ympäristökeskus 2024
Copyright Maanmittauslaitos 2024/Copyright Lantmäteriverket
2024

VESTERBACKA kk

1:2000



Kiinteistö: VESTERBACKA 322-414-1-3



Koordinaatisto

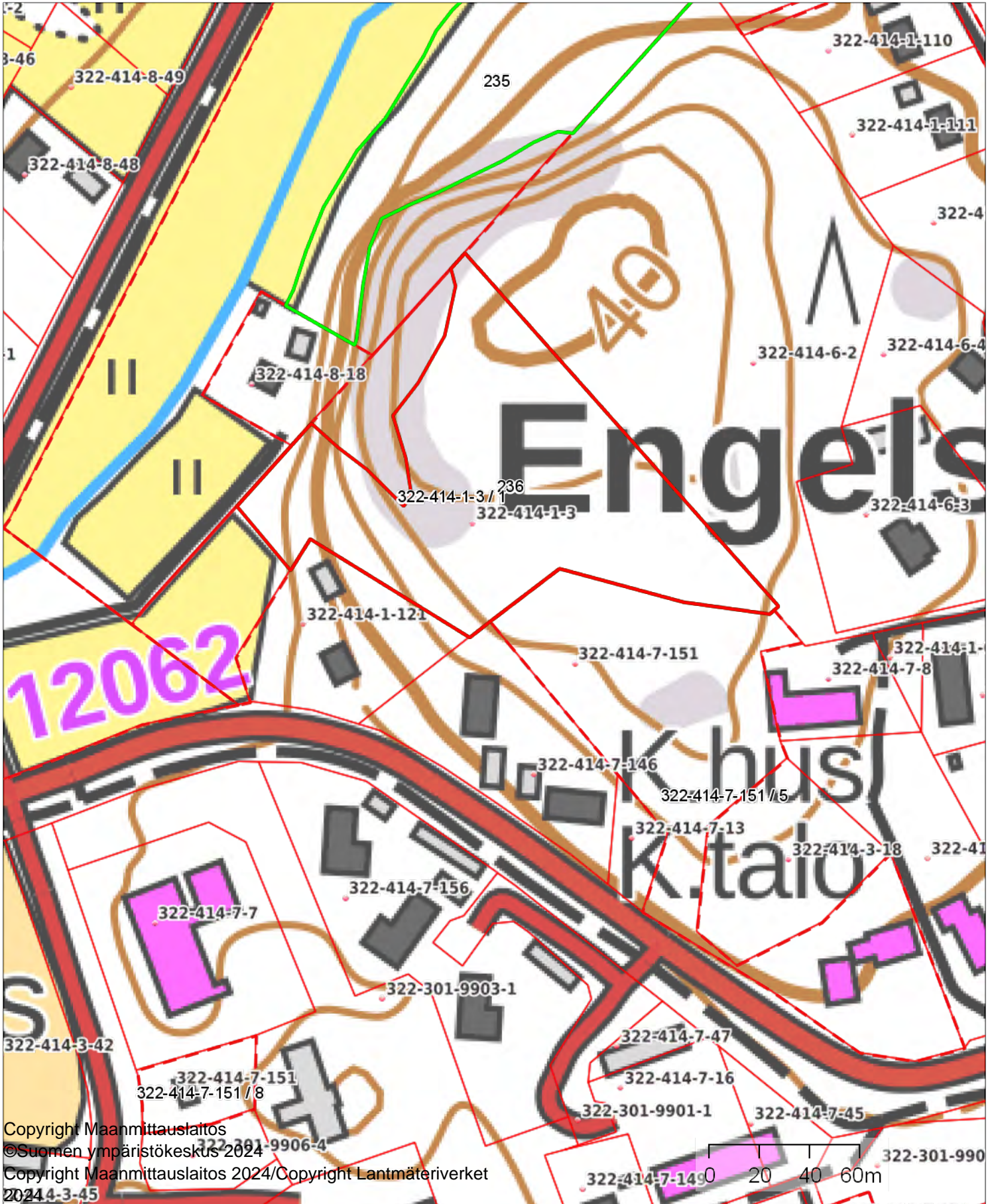
ETRS-TM35FIN

Keskipiste

(262798, 6677623)

Tulostettu

31.10.2024



Copyright Maanmittauslaitos

©Suomen ympäristökeskus 2024

Copyright Maanmittauslaitos 2024/Copyright Lantmäteriverket

2024-3-45

Vårdbacka kk osa 2

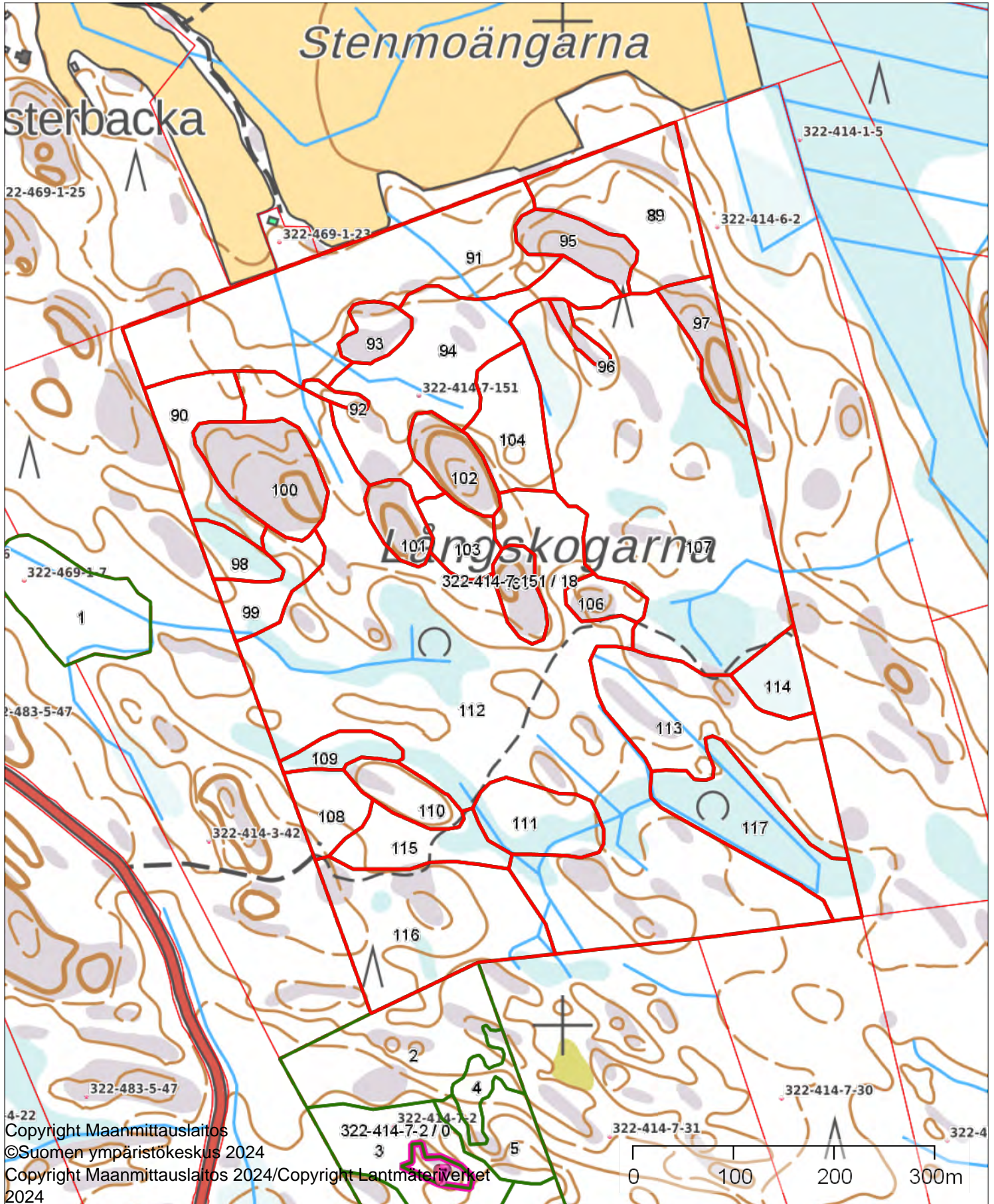
1:5000



Kiinteistö: Vårdbacka 322-414-7-151
Omistaja: Kemiönsaari
Puhelinnumero:



Koordinaatisto ETRS-TM35FIN
Keskipiste (262934, 6673418)
Tulostettu 31.10.2024



4-22
Copyright Maanmittauslaitos
©Suomen ympäristökeskus 2024
Copyright Maanmittauslaitos 2024/Copyright Lantmateriverket
2024

Vårdbacka kk osa 3

1:10000



Kiinteistö: Vårdbacka 322-414-7-151



Koordinaatisto

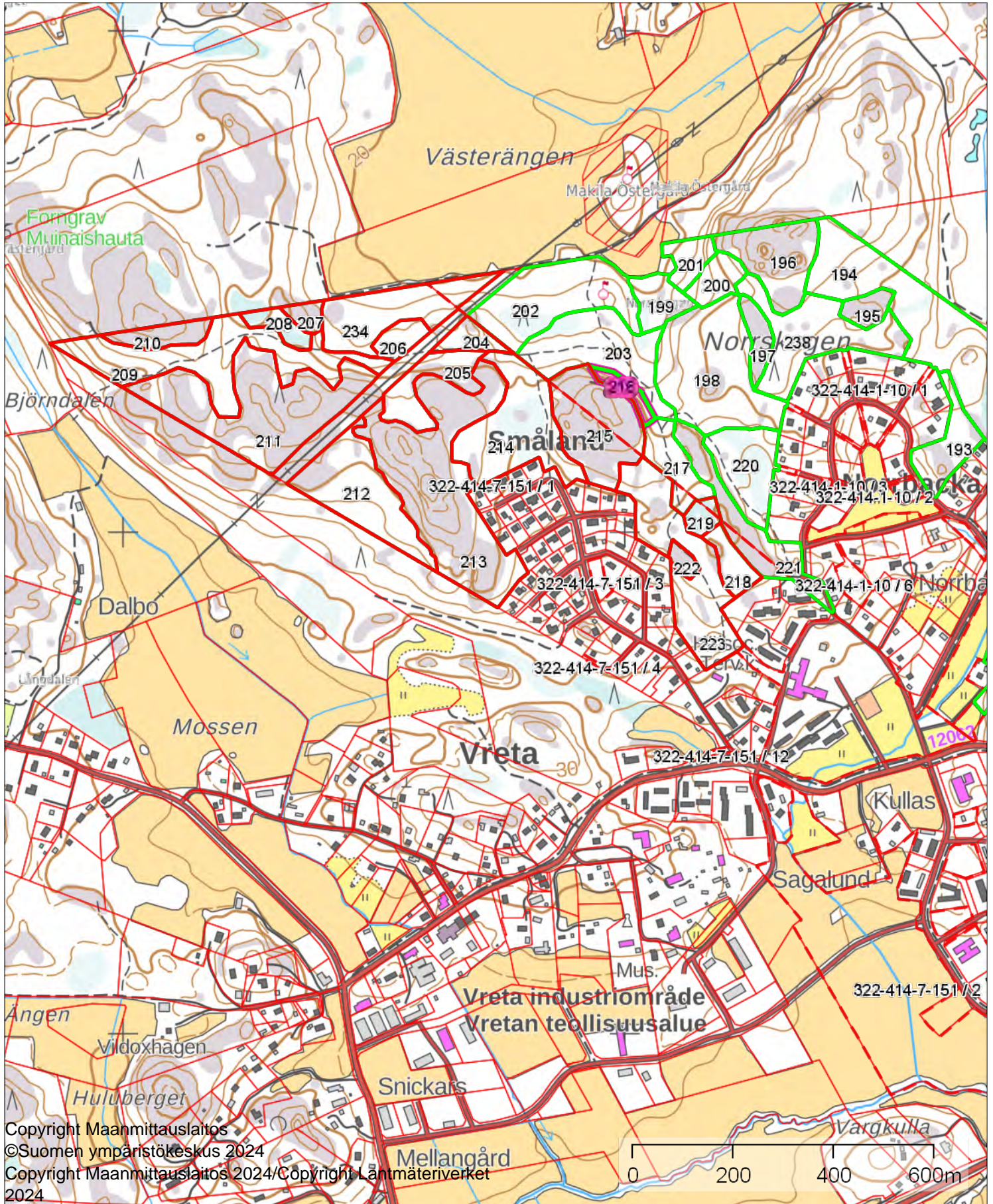
ETRS-TM35FIN

Keskipiste

(261743, 6677855)

Tulostettu

31.10.2024



Vårdbacka kk osa 1

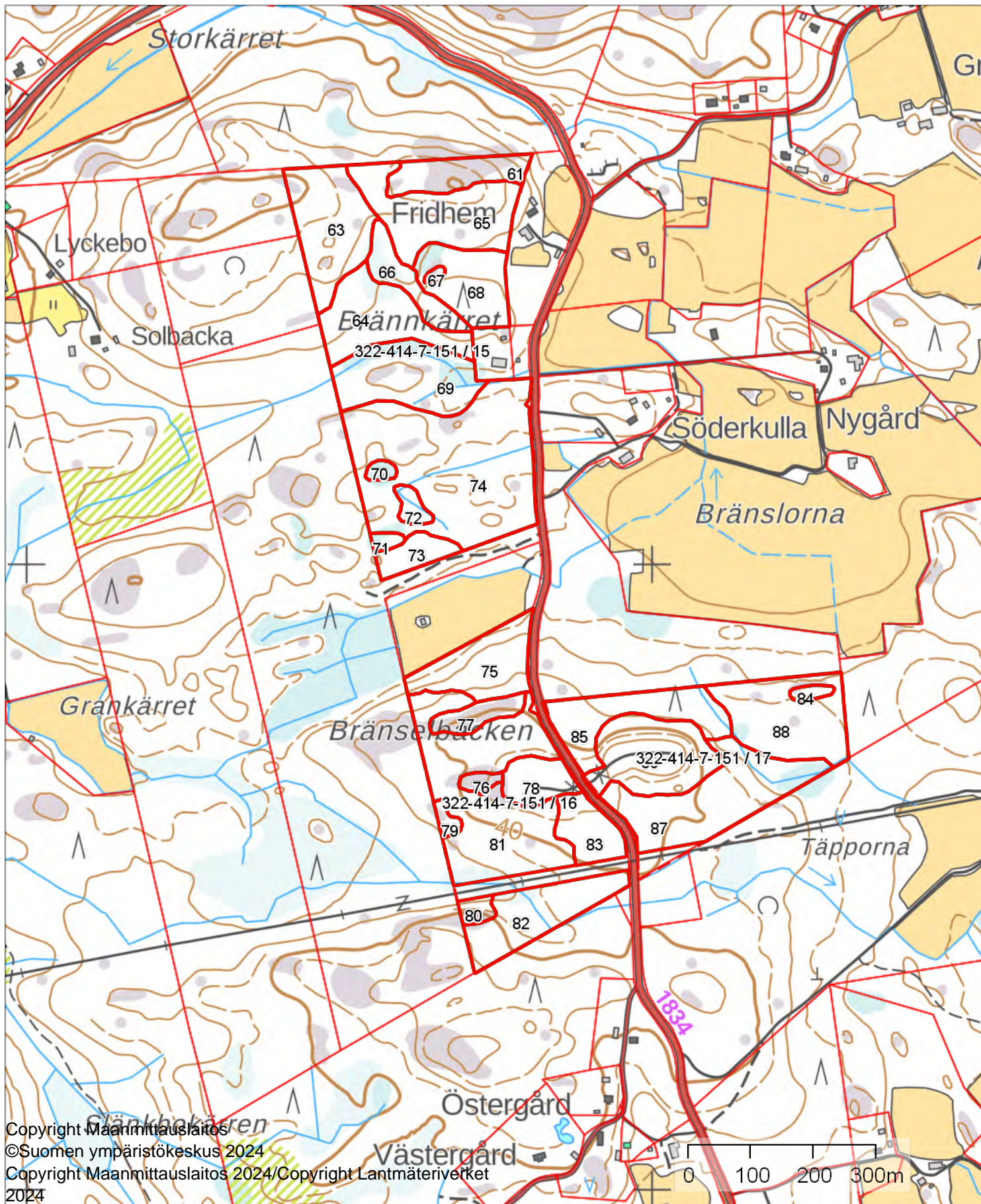
1:8000



Kiinteistö: Vårdbacka 322-414-7-151
Omistaja: Kemiönsaari
Puhelinnumero:



Koordinaatisto ETRS-TM35FIN
Keskipiste (261749, 6674933)
Tulostettu 31.10.2024



Västra Långön kk

1:4000



Kiinteistö: Västra Långön 322-494-1-260



Koordinaatisto

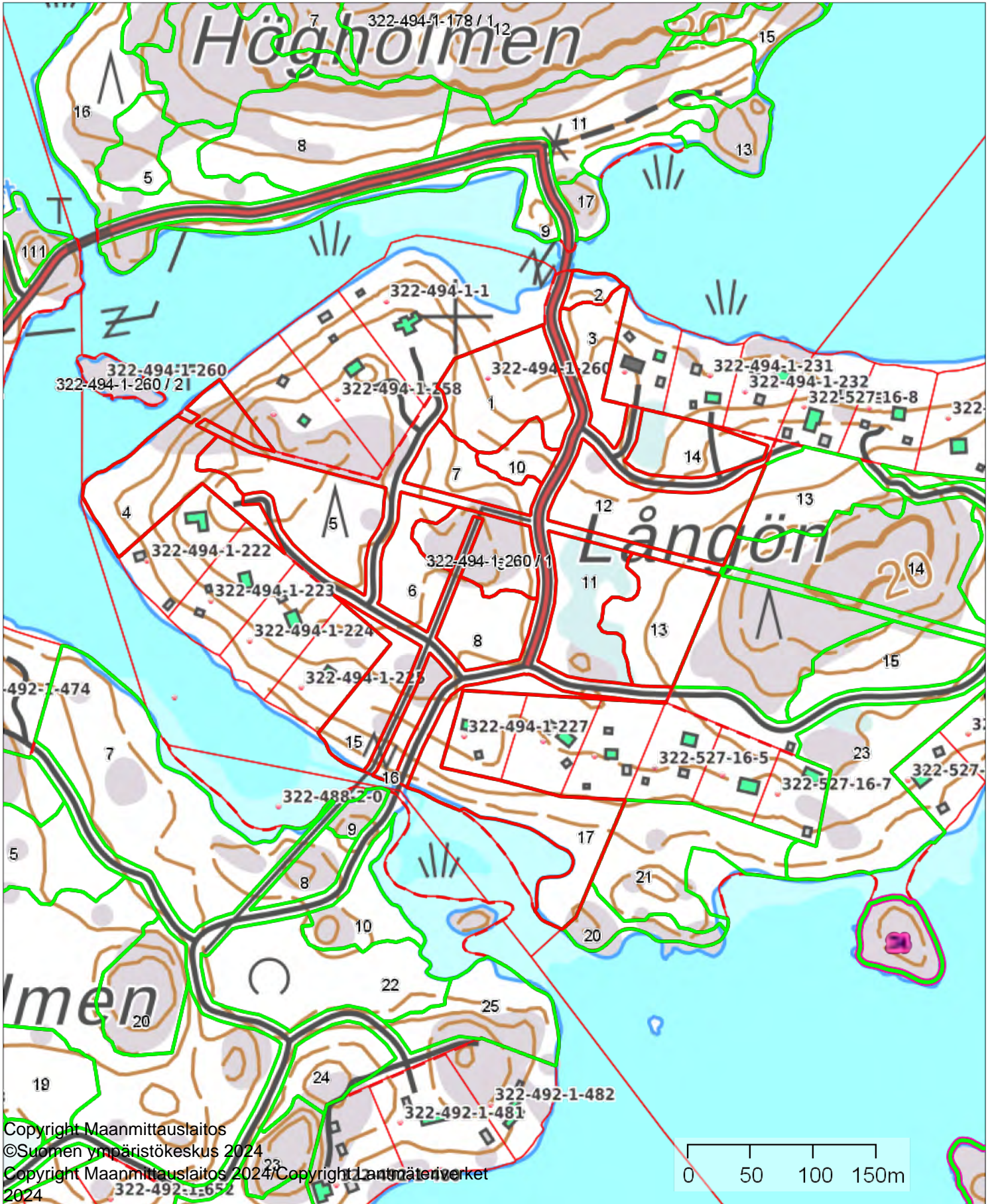
ETRS-TM35FIN

Keskipiste

(250031, 6660770)

Tulostettu

31.10.2024



Copyright Maanmittauslaitos

©Suomen ympäristökeskus 2024

Copyright Maanmittauslaitos 2024/Copyright Lantmäteriverket

2024

322-492-1-652

0 50 100 150m

Östra Långön

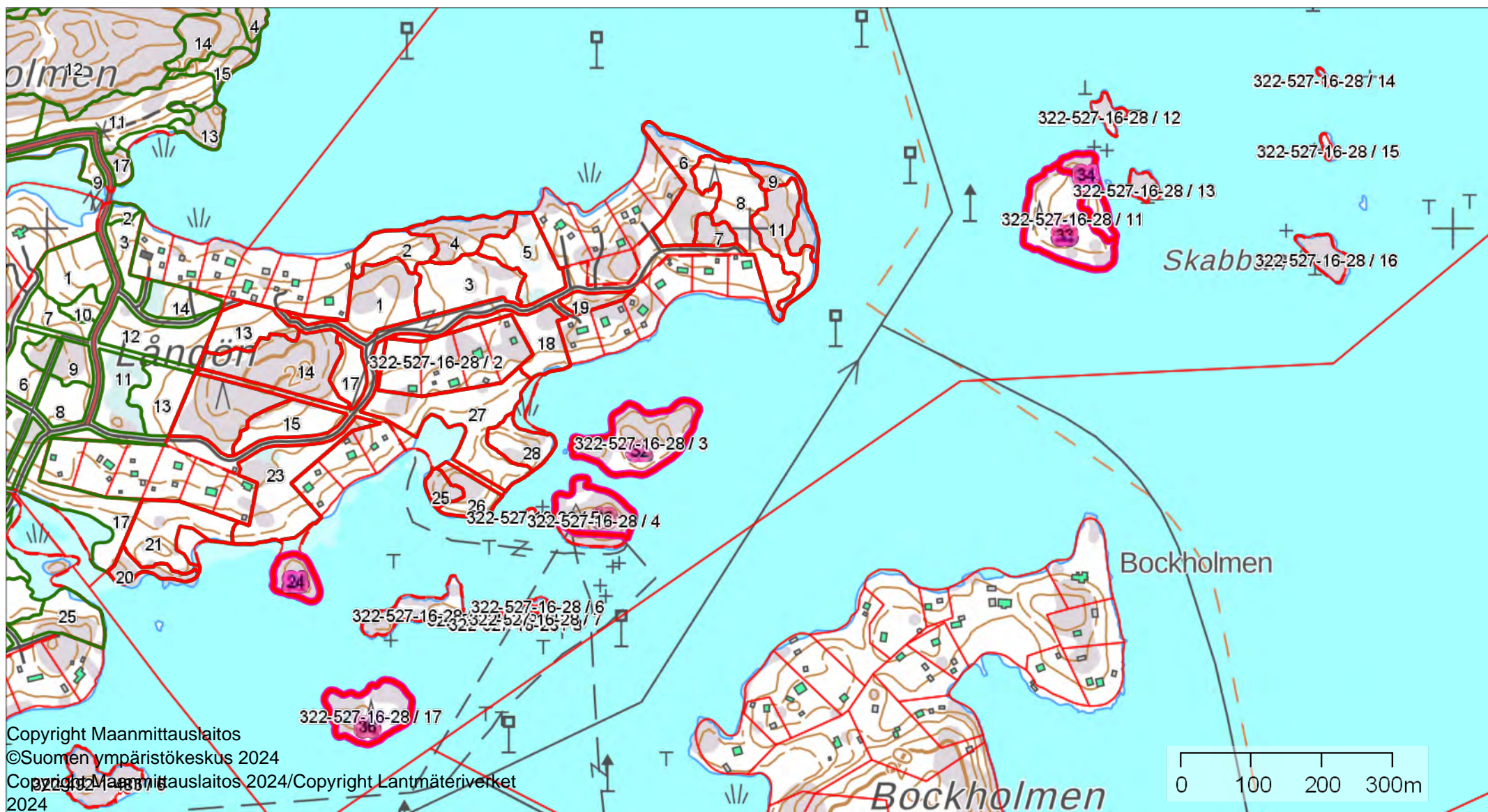
1:7500



Kiinteistö: Östra Långön 322-527-16-28
Omistaja: Kemiönsaari
Puhelinnumero:



Koordinaatisto ETRS-TM35FIN
Keskipiste (251003, 6660740)
Tulostettu 31.10.2024



Copyright Maanmittauslaitos
©Suomen ympäristökeskus 2024
Copyright Maanmittauslaitos 2024/Copyright Lantmäteriverket
2024

ILMAKUVAKARTAT

Apelholmen ilmakekuva


1:4500



Koordinaatisto ETRS-TM35FIN
Keskipiste (249660, 6660468)
Tulostettu 31.10.2024



Copyright Maanmittauslaitos
©Suomen ympäristökeskus 2024
Copyright Maanmittauslaitos 2024
Copyright Maanmittauslaitos 2024/Copyright Lantmäteriverket
2024



Backa ilmakuva

1:1000



Kiinteistö: BACKA 322-409-5-29
Omistaja: Kemiönsaari
Puhelinnumero:



Koordinaatisto

ETRS-TM35FIN

Keskipiste

(268960, 6680542)

Tulostettu

31.10.2024




Copyright Maanmittauslaitos

©Suomen ympäristökeskus 2024

Copyright Maanmittauslaitos 2024

Copyright Maanmittauslaitos 2024/Copyright Lantmäteriverket
2024



BJÖRKHOLMEN ik

1:3800



Kiinteistö: BJÖRKHOLMEN 322-492-1-426
Omistaja: Kemiönsaari
Puhelinnumero:



Koordinaatisto ETRS-TM35FIN
Keskipiste (248299, 6660772)
Tulostettu 31.10.2024



Dahlsskogen 2 ilmakekuva

1:6500



Kiinteistö: Dahlsskogen 322-492-1-556



Koordinaatisto

ETRS-TM35FIN

Keskipiste

(247503, 6661561)

Tulostettu

12.12.2024



Copyright Maanmittauslaitos
Copyright Maanmittauslaitos 2024
Copyright Maanmittauslaitos 2024/Copyright Lantmäteriverket
2024

FAGERNÄS ik

1:1000



Kiinteistö: FAGERNÄS 322-530-2-6
Omistaja: Kemiönsaari
Puhelinnumero:



Koordinaatisto

ETRS-TM35FIN

Keskipiste

(255627, 6664768)

Tulostettu

31.10.2024




Copyright Maanmittauslaitos

©Suomen ympäristökeskus 2024

Copyright Maanmittauslaitos 2024

Copyright Maanmittauslaitos 2024/Copyright Lantmäteriverket
2024



Grophage-skogen ik

1:5800



Kiinteistö: Grophage-skogen 322-494-1-281
Omistaja: Kemiönsaari
Puhelinnumero:



Koordinaatisto ETRS-TM35FIN
Keskipiste (251024, 6662627)
Tulostettu 31.10.2024



Copyright Maanmittauslaitos
©Suomen ympäristökeskus 2024
Copyright Maanmittauslaitos 2024
Copyright Maanmittauslaitos 2024/Copyright Lantmäteriverket
2024

HERTSBÖLE AVSTJÄLPNINGSPLATS ik

1:2000



Kiinteistö: HERTSBÖLE AVSTJÄLPNINGSPLATS 322-494-1-128
Omistaja: Kemiönsaari
Puhelinnumero:



Koordinaatisto ETRS-TM35FIN
Keskipiste (251883, 6664401)
Tulostettu 31.10.2024



Högholmen ilmakekuva

1:3000



Koordinaatisto

ETRS-TM35FIN

Keskipiste

(249990, 6661237)

Tulostettu

31.10.2024



Copyright Maanmittauslaitos
©Suomen ympäristökeskus 2024
Copyright Maanmittauslaitos 2024
Copyright Maanmittauslaitos 2024/Copyright Lantmäteriverket
2024

Koivula 1 ik

1:3800



Kiinteistö: Koivula 322-412-3-2
Omistaja: Kemiönsaari
Puhelinnumero:



Koordinaatisto

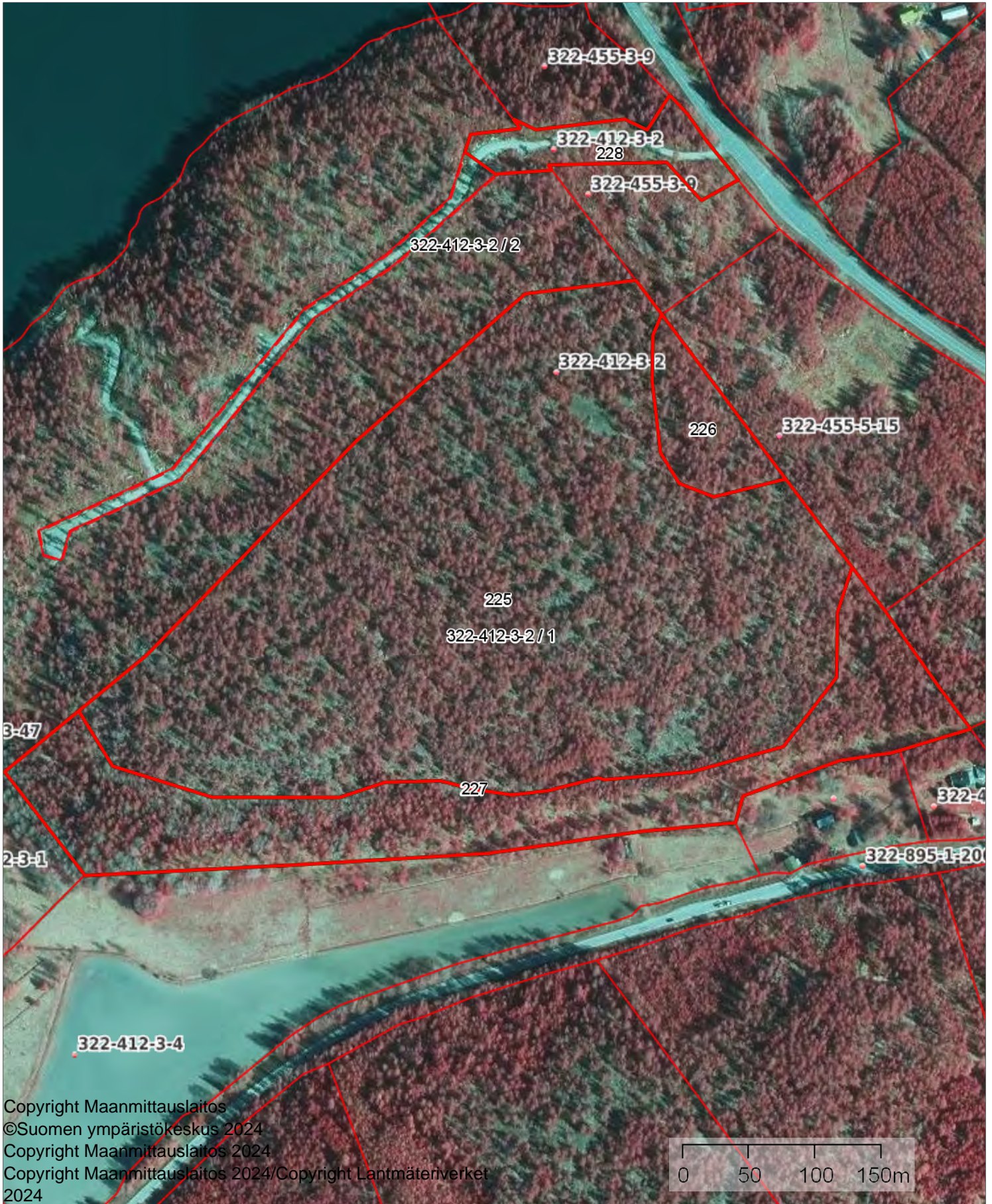
ETRS-TM35FIN

Keskipiste

(256945, 6684512)

Tulostettu

31.10.2024



Koivula 2 ik

1:1000



Kiinteistö: Koivula 322-412-3-2
Omistaja: Kemiönsaari
Puhelinnumero:



Koordinaatisto

ETRS-TM35FIN

Keskipiste

(258176, 6683056)

Tulostettu

31.10.2024



Kulla ik

1:600



Kiinteistö: Kulla 322-501-1-182
Omistaja: Kemiönsaari
Puhelinnumero:



Koordinaatisto

ETRS-TM35FIN

Keskipiste

(248720, 6668362)

Tulostettu

31.10.2024



Copyright Maanmittauslaitos

©Suomen ympäristökeskus 2024

Copyright Maanmittauslaitos 2024

Copyright Maanmittauslaitos 2024/Copyright Lantmäteriverket

2024

0 10 20 30m

322-501-1-102

322-501-1-103

KÄRINGHOLMEN ik

1:2000



Kiinteistö: KÄRINGHOLMEN 322-492-1-438
Omistaja: Kemiönsaari
Puhelinnumero:



Koordinaatisto

ETRS-TM35FIN

Keskipiste

(247692, 6660556)

Tulostettu

31.10.2024



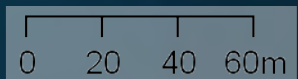
Copyright Maanmittauslaitos

©Suomen ympäristökeskus 2024

Copyright Maanmittauslaitos 2024

Copyright Maanmittauslaitos 2024/Copyright Lantmäteriverket

2024



Minken ik

1:2000



Kiinteistö: Minken 322-425-4-2
Omistaja: Kemiönsaari
Puhelinnumero:



Koordinaatisto ETRS-TM35FIN
Keskipiste (254825, 6670160)
Tulostettu 31.10.2024



MÖRKHAGA ik

1:500



Kiinteistö: MÖRKHAGA 322-493-6-11
Omistaja: Kemiönsaari
Puhelinnumero:



Koordinaatisto

ETRS-TM35FIN

Keskipiste

(251206, 6669378)

Tulostettu

31.10.2024



Copyright Maanmittauslaitos
©Suomen ympäristökeskus 2024
Copyright Maanmittauslaitos 2024
Copyright Maanmittauslaitos 2024/Copyright Lantmäteriverket
2024

NORRSKOG ik

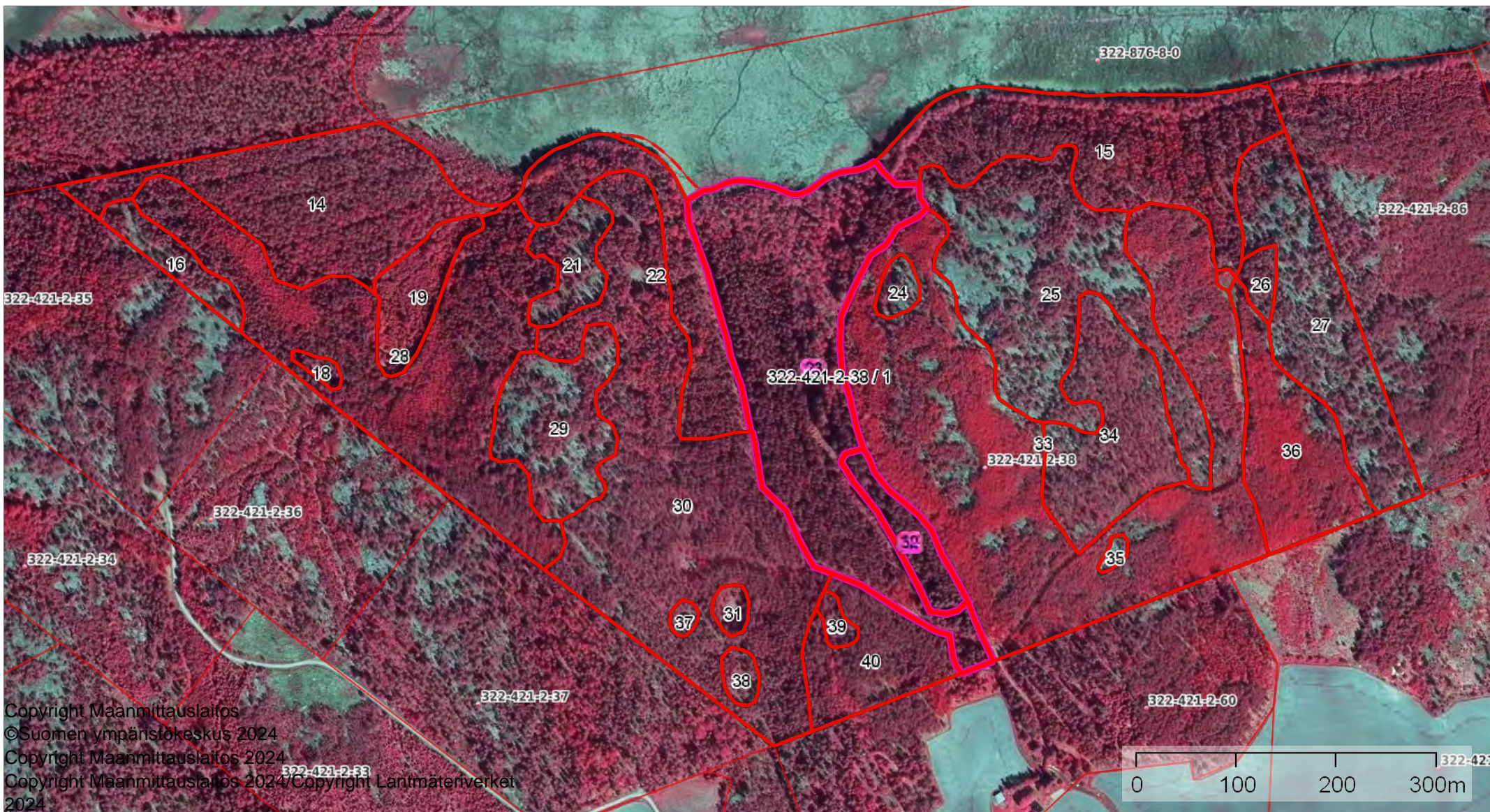
1:5300



Kiinteistö: NORRSKOG 322-421-2-38
Omistaja: Kemiönsaari
Puhelinnumero:



Koordinaatisto ETRS-TM35FIN
Keskipiste (261928, 6683003)
Tulostettu 31.10.2024



Nybacka ik

1:1700



Kiinteistö: Nybacka 322-517-1-7
Omistaja: Kemiönsaari
Puhelinnumero:



Koordinaatisto ETRS-TM35FIN
Keskipiste (250998, 6671203)
Tulostettu 31.10.2024



Skräddars

1:2000



Kiinteistö: Skräddars 322-493-5-60
Omistaja: Kemiönsaari
Puhelinnumero:



Koordinaatisto ETRS-TM35FIN
Keskipiste (250273, 6669790)
Tulostettu 31.10.2024



Skräddars ik

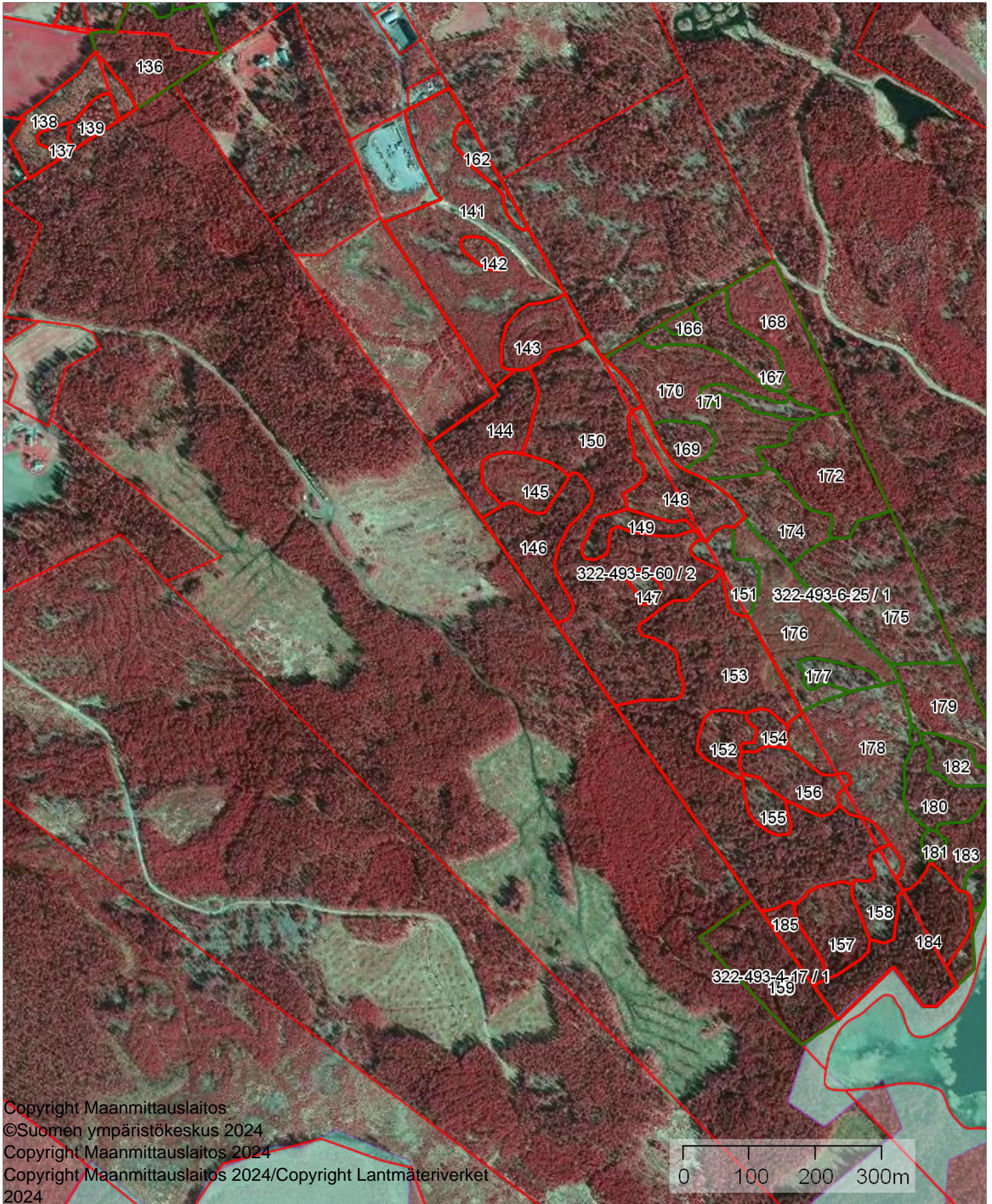
1:7600



Kiinteistö: Skräddars 322-493-5-60
Omistaja: Kemiönsaari
Puhelinnumero:



Koordinaatisto ETRS-TM35FIN
Keskipiste (251683, 6668429)
Tulostettu 31.10.2024



Copyright Maanmittauslaitos
©Suomen ympäristökeskus 2024
Copyright Maanmittauslaitos 2024
Copyright Maanmittauslaitos 2024/Copyright Lantmäteriverket
2024



Slätan

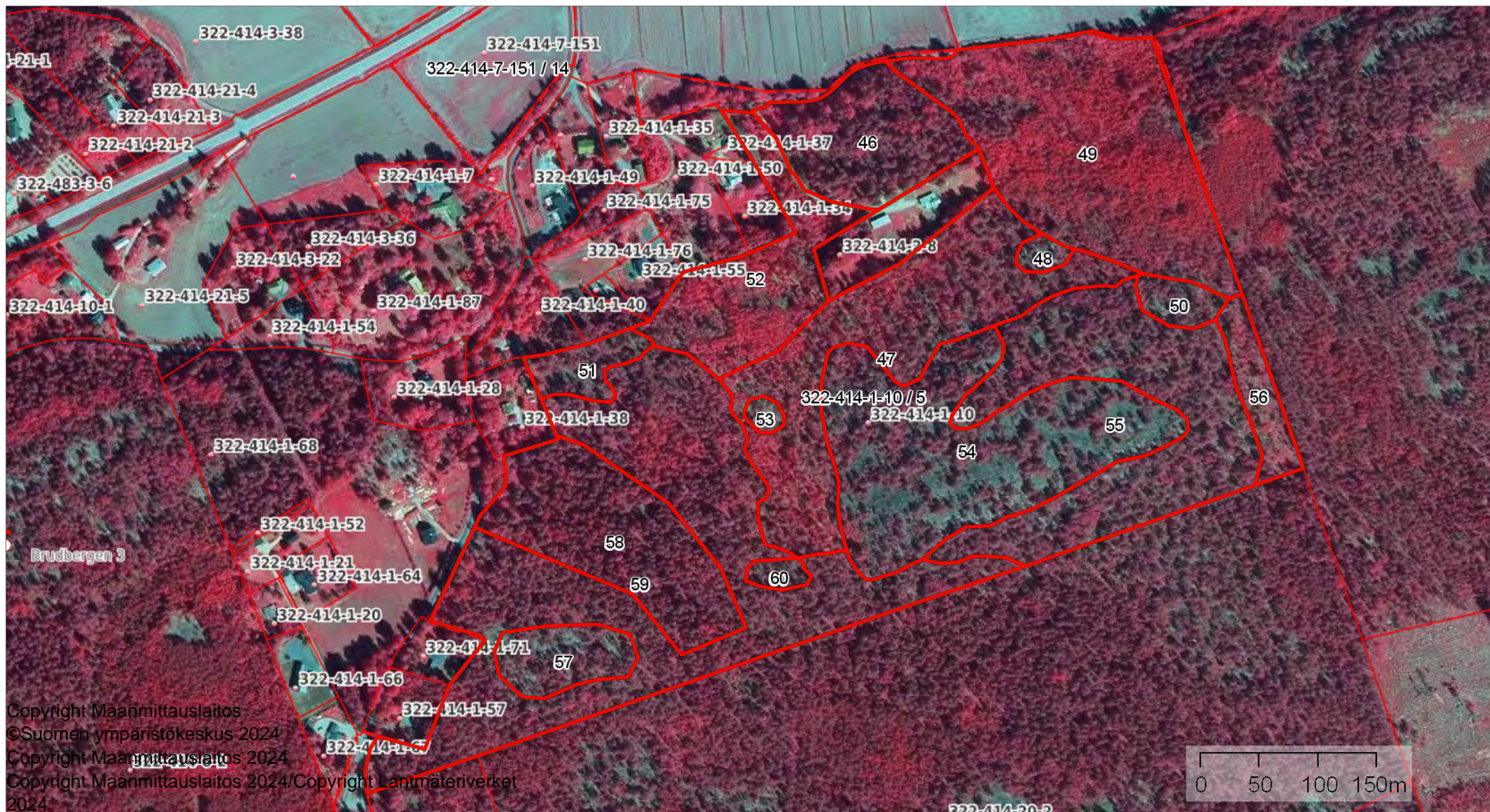
1:4500



Kiinteistö: Slätan 322-414-1-10
Omistaja: Kemiönsaari
Puhelinnumero:



Koordinaatisto ETRS-TM35FIN
Keskipiste (263186, 6676517)
Tulostettu 31.10.2024



SMEDSKULLA SANDTÄKT

1:800



Kiinteistö: SMEDSKULLA SANDTÄKT 322-512-1-47
Omistaja: Kemiönsaari
Puhelinnumero:



Koordinaatisto ETRS-TM35FIN
Keskipiste (253627, 6671082)
Tulostettu 31.10.2024



SMED-ÅLDR-HEM ilmakekuva

1:1300



Kiinteistö: SMED-ÅLDR-HEM 322-493-6-25
Omistaja: Kemiönsaari
Puhelinnumero:



Koordinaatisto

ETRS-TM35FIN

Keskipiste

(251161, 6669269)

Tulostettu

31.10.2024




Copyright Maanmittauslaitos

©Suomen ympäristökeskus 2024

Copyright Maanmittauslaitos 2024

Copyright Maanmittauslaitos 2024/Copyright Lantmäteriverket

2024



SMED-ÅLDR-HEM ilmakekuva

1:5000



Kiinteistö: SMED-ÅLDR-HEM 322-493-6-25
Omistaja: Kemiönsaari
Puhelinnumero:



Koordinaatisto ETRS-TM35FIN
Keskipiste (252175, 6668398)
Tulostettu 31.10.2024



STRANDLÄNGAN ik

1:5000



Kiinteistö: STRANDLÄNGAN 322-486-1-120



Koordinaatisto

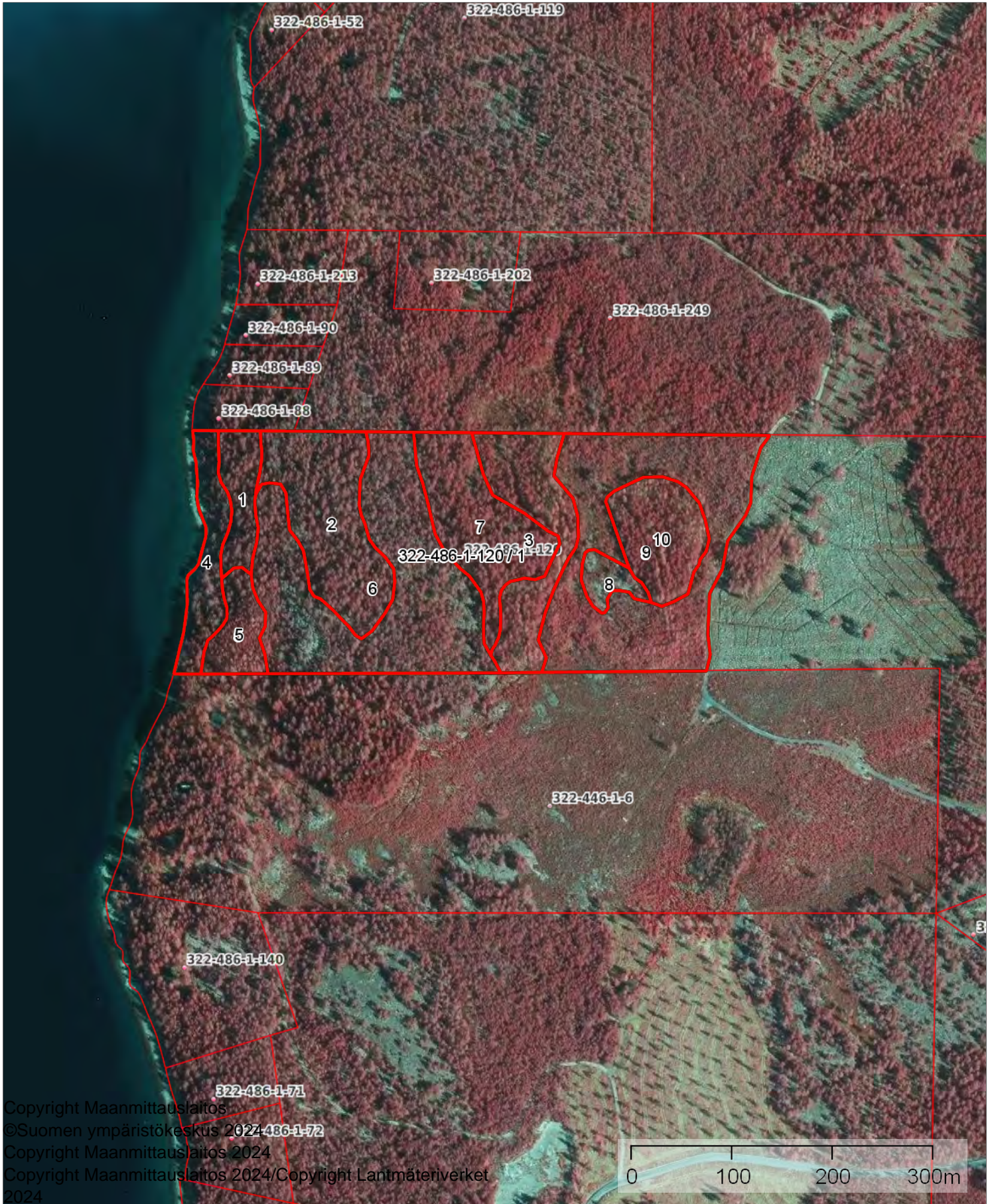
ETRS-TM35FIN

Keskipiste

(248619, 6684529)

Tulostettu

31.10.2024



Copyright Maanmittauslaitos

©Suomen ympäristökeskus 2024/322-486-1-72

Copyright Maanmittauslaitos 2024

Copyright Maanmittauslaitos 2024/Copyright Lantmäteriverket

2024



Träsk-Kila ik

1:2000



Kiinteistö: Träsk-Kila 322-493-4-17



Koordinaatisto

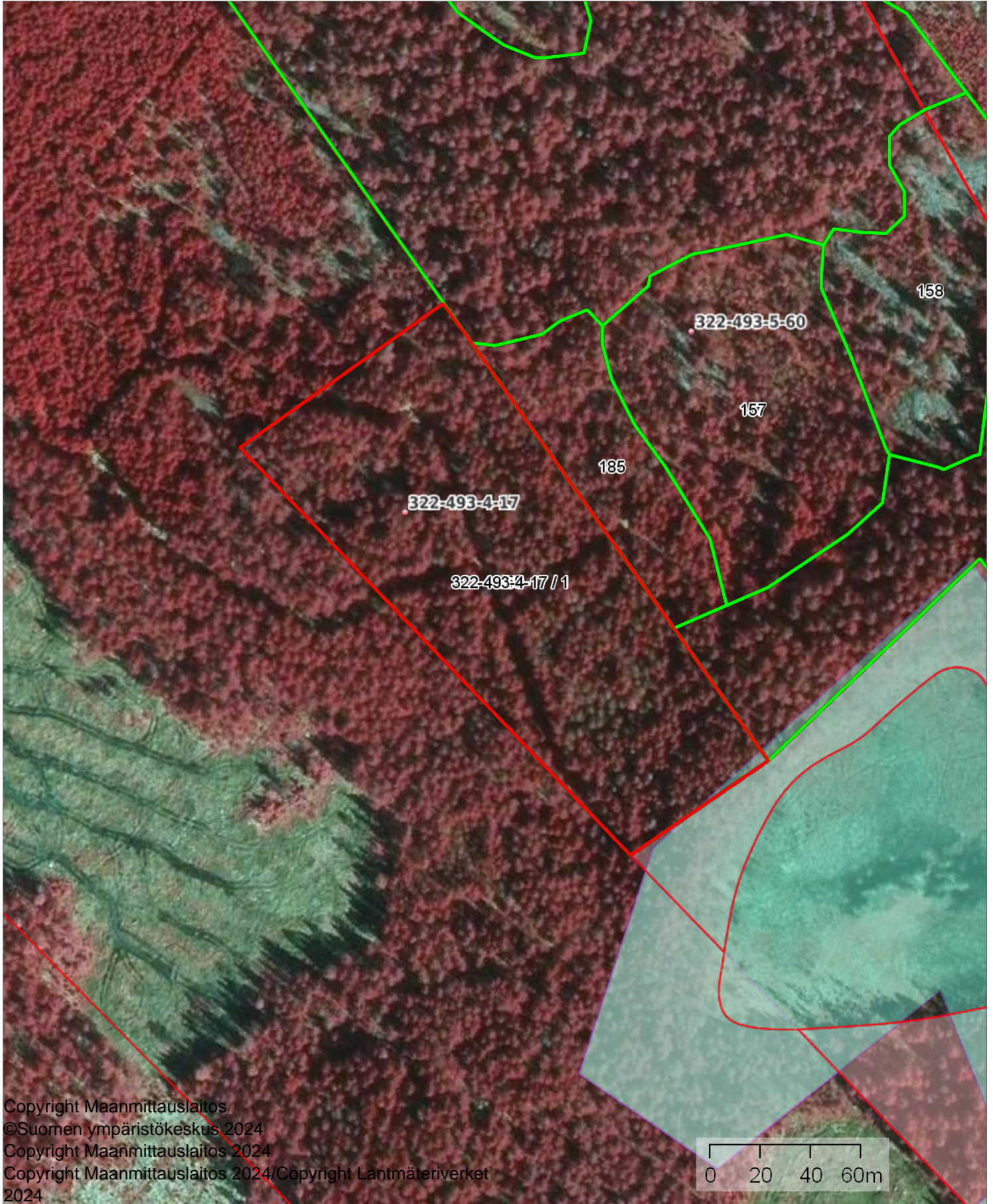
ETRS-TM35FIN

Keskipiste

(252094, 6667864)

Tulostettu

31.10.2024



Copyright Maanmittauslaitos
©Suomen ympäristökeskus 2024
Copyright Maanmittauslaitos 2024
Copyright Maanmittauslaitos 2024/Copyright Lantmäteriverket
2024

VESTERBACKA ik

1:2000



Kiinteistö: VESTERBACKA 322-414-1-3



Koordinaatisto

ETRS-TM35FIN

Keskipiste

(262797, 6677618)

Tulostettu

31.10.2024



Vårdbacka ik osa 2

1:5000



Kiinteistö: Vårdbacka 322-414-7-151



Koordinaatisto

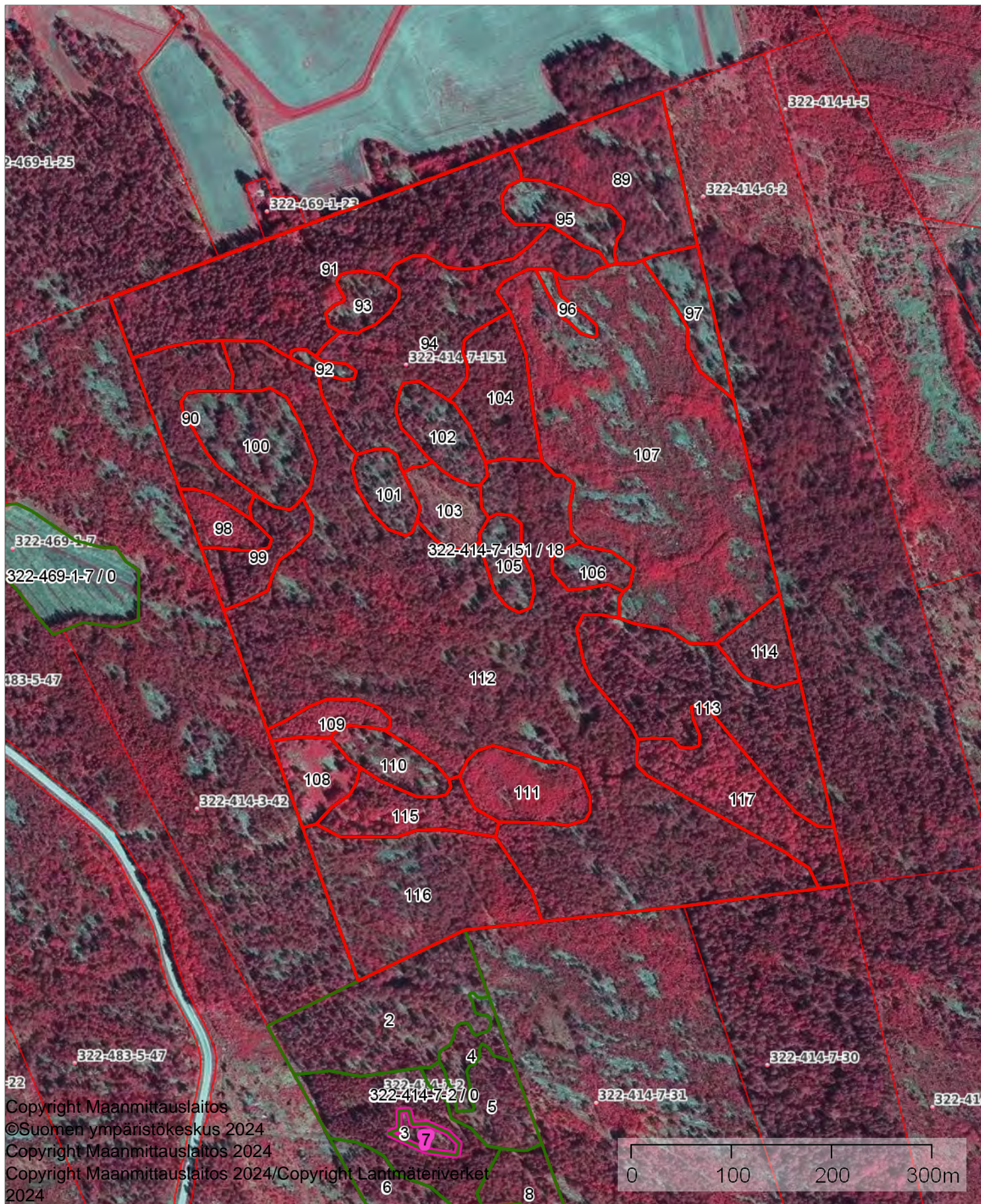
ETRS-TM35FIN

Keskipiste

(262946, 6673386)

Tulostettu

31.10.2024



Vårdbacka ik osa 3

1:10000



Kiinteistö: Vårdbacka 322-414-7-151



Koordinaatisto

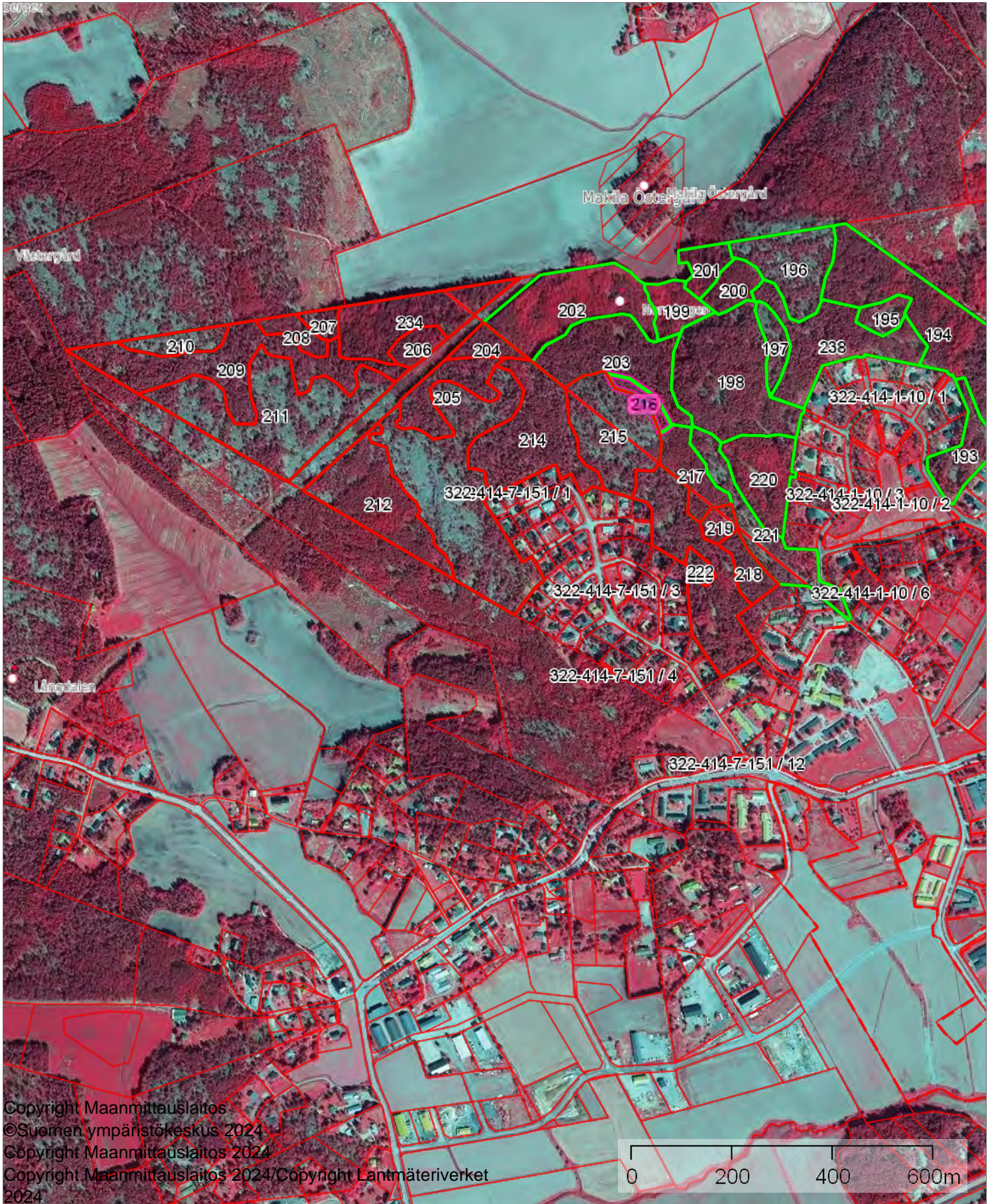
ETRS-TM35FIN

Keskipiste

(261708, 6677868)

Tulostettu

31.10.2024



Copyright Maanmittauslaitos
©Suomen ympäristökeskus 2024
Copyright Maanmittauslaitos 2024
Copyright Maanmittauslaitos 2024/Copyright Lantmäteriverket
2024

Vårdbacka ik osa 1

1:8000



Kiinteistö: Vårdbacka 322-414-7-151



Koordinaatisto

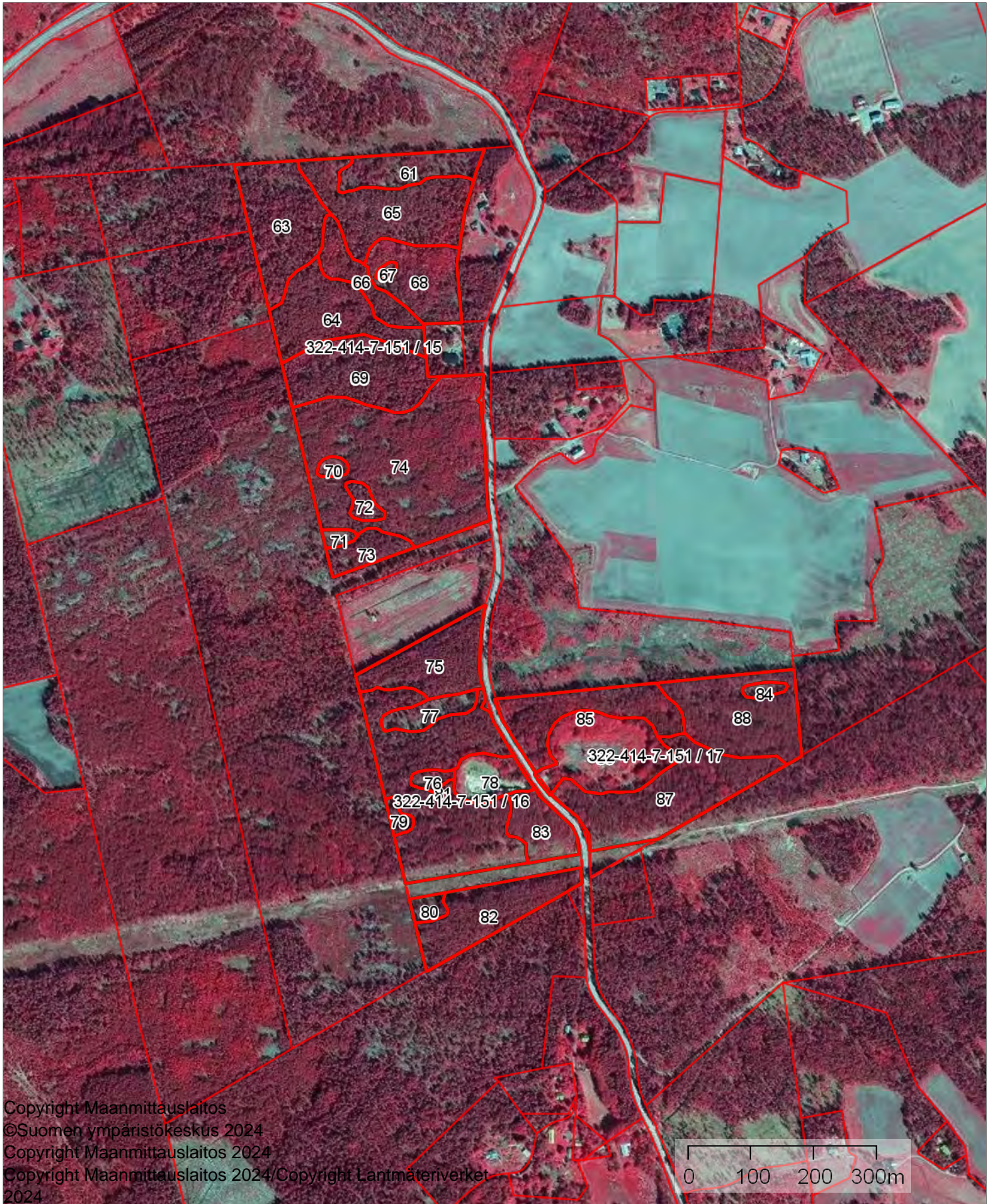
ETRS-TM35FIN

Keskipiste

(261825, 6674929)

Tulostettu

31.10.2024



Copyright Maanmittauslaitos

©Suomen ympäristökeskus 2024

Copyright Maanmittauslaitos 2024

Copyright Maanmittauslaitos 2024/Copyright Lantmäteriverket
2024

Västra Långön ik

1:4000



Kiinteistö: Västra Långön 322-494-1-260



Koordinaatisto

ETRS-TM35FIN

Keskipiste

(250017, 6660768)

Tulostettu

31.10.2024



Copyright Maanmittauslaitos

©Suomen ympäristökeskus 2024

Copyright Maanmittauslaitos 2024

Copyright Maanmittauslaitos 2024/Copyright Kartta- ja mittauskeskus 2024

2024

Östra Långön

1:6500



Kiinteistö: Östra Långön 322-527-16-28
Omistaja: Kemiönsaari
Puhelinnumero:



Koordinaatisto ETRS-TM35FIN
Keskipiste (251051, 6660740)
Tulostettu 31.10.2024



HAKKUUT

Apelholmen hakkuut

1:4500



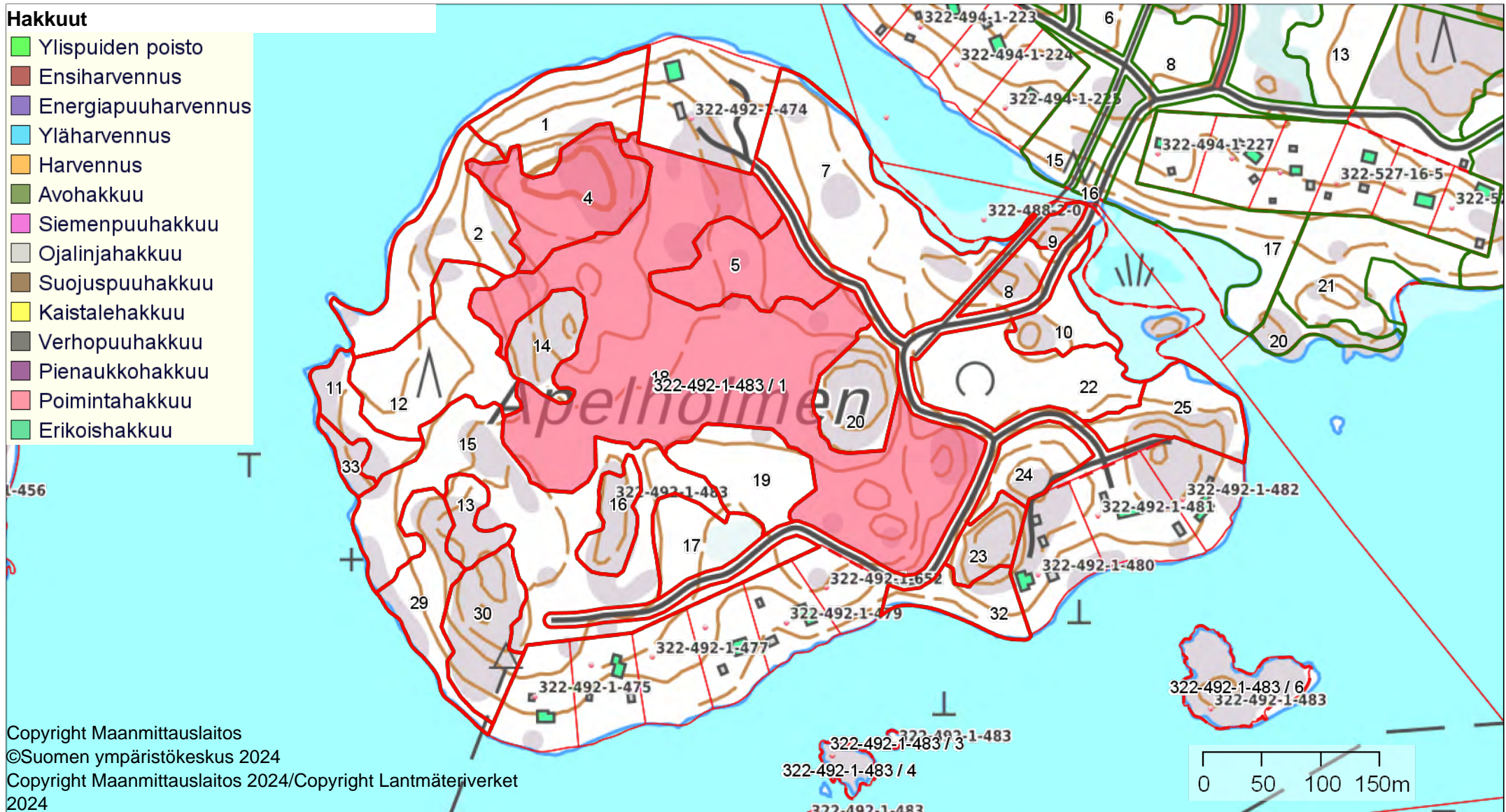
Kiinteistö: APELHOLMEN 322-492-1-483
Omistaja: Kemiönsaari
Puhelinnumero:



Koordinaatisto ETRS-TM35FIN
Keskipiste (249664, 6660448)
Tulostettu 31.10.2024

Hakkuut

- Ylispuiden poisto
- Ensiharvennus
- Energiapuuharvennus
- Yläharvennus
- Harvennus
- Avohakkuu
- Siemenpuuhakkuu
- Ojalinjahakkuu
- Suojuspuuhakkuu
- Kaistalehakkuu
- Verhopuuhakkuu
- Pienaukkohakkuu
- Poimintahakkuu
- Erikoishakkuu



Dahlsskogen 2 hakkuut

1:6500



Kiinteistö: Dahlsskogen 322-492-1-556



Koordinaatisto

ETRS-TM35FIN

Keskipiste

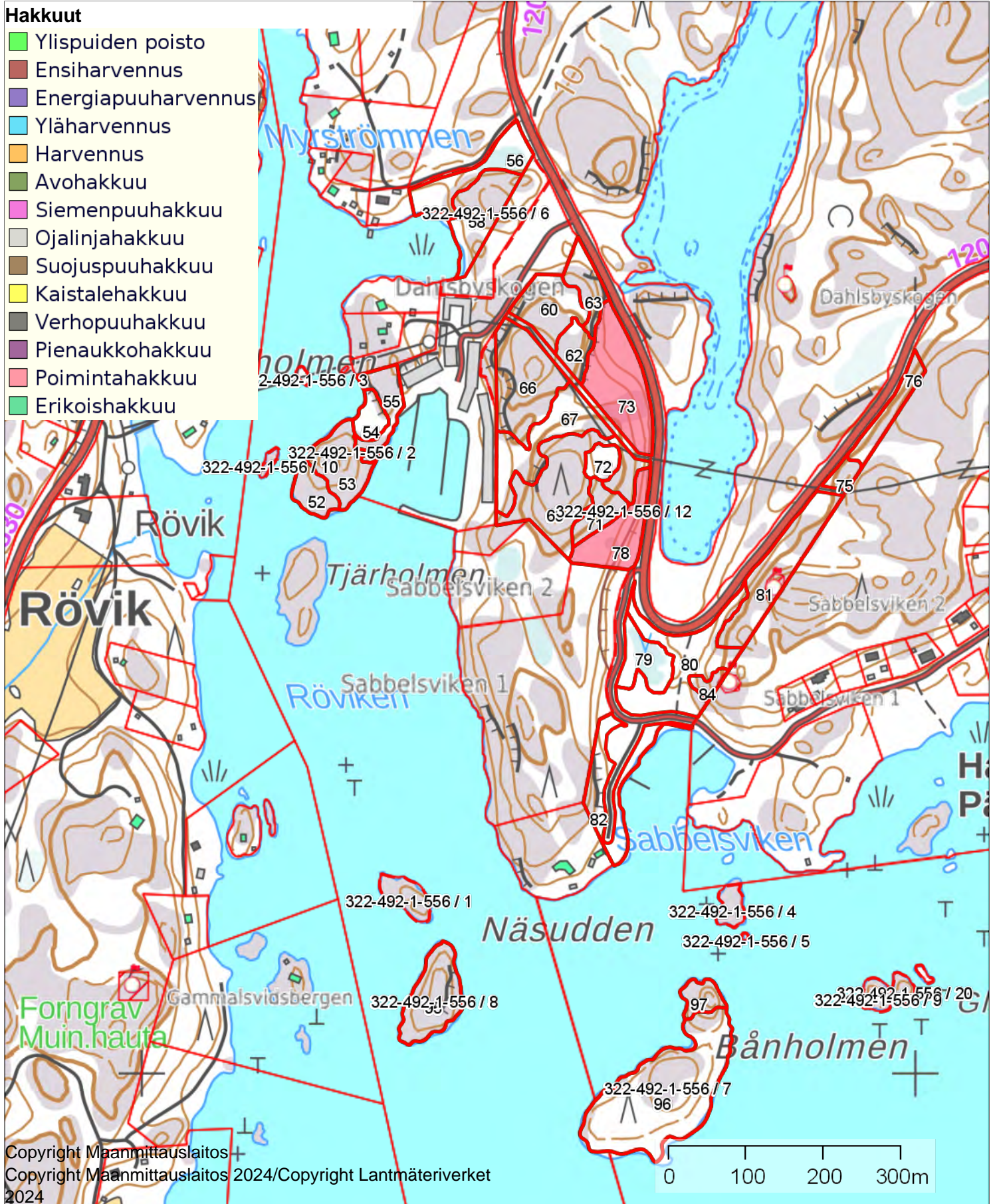
(247459, 6661606)

Tulostettu

12.12.2024

Hakkuut

- Ylispuiden poisto
- Ensiharvennus
- Energiapuuharvennus
- Yläharvennus
- Harvennus
- Avohakkuu
- Siemenpuuhakkuu
- Ojalinjahakkuu
- Suojuspuuhakkuu
- Kaistalehakkuu
- Verhopuuhakkuu
- Pienaukkohakkuu
- Poimintahakkuu
- Erikoishakkuu



FAGERNÄS hakkuut

1:1000



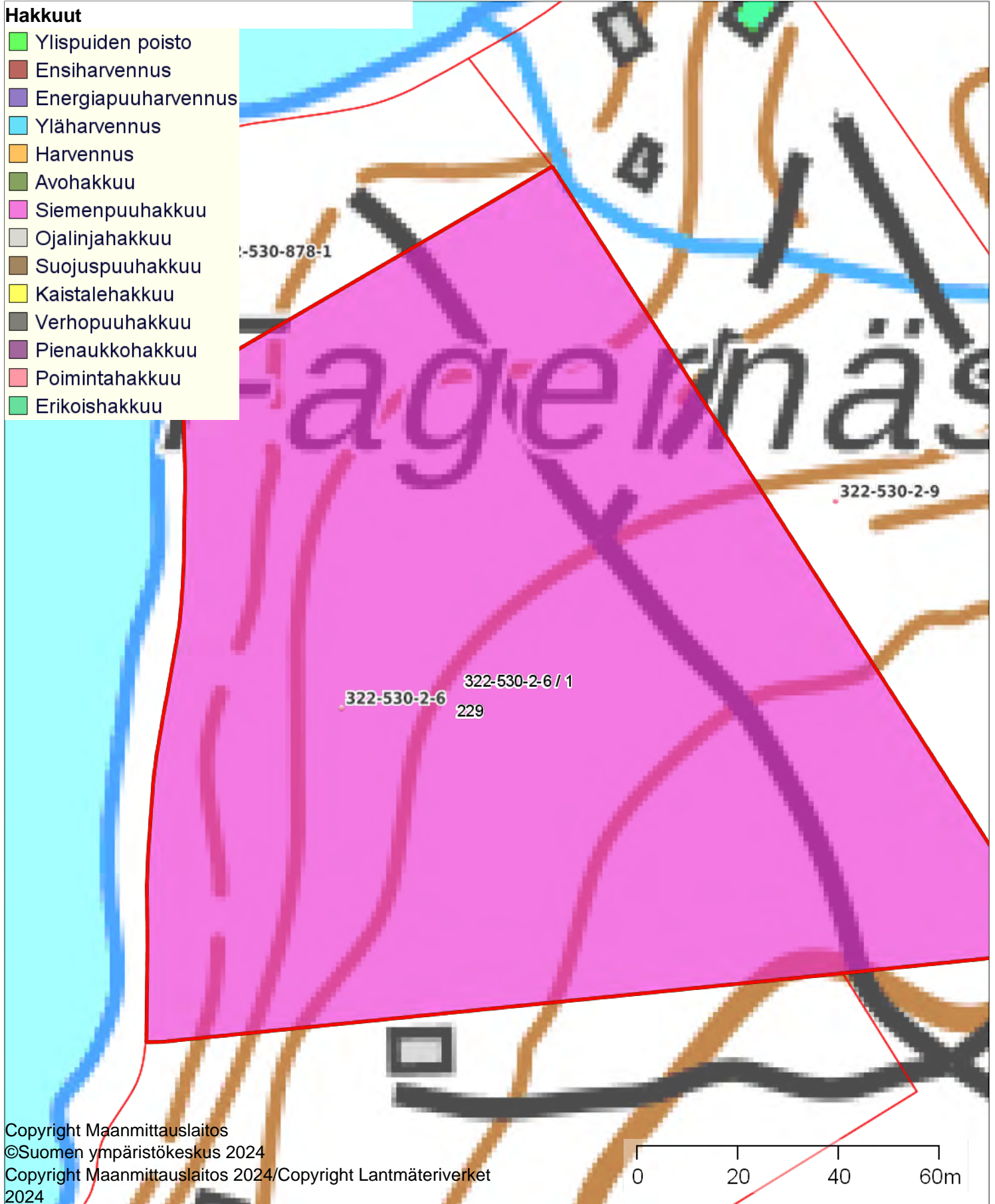
Kiinteistö: FAGERNÄS 322-530-2-6
Omistaja: Kemiönsaari
Puhelinnumero:



Koordinaatisto ETRS-TM35FIN
Keskipiste (255617, 6664768)
Tulostettu 31.10.2024

Hakkuut

- Ylispuiden poisto
- Ensiharvennus
- Energiapuuharvennus
- Yläharvennus
- Harvennus
- Avohakkuu
- Siemenpuuhakkuu
- Ojalinjahakkuu
- Suojuspuuhakkuu
- Kaistalehakkuu
- Verhopuuhakkuu
- Pienaukkohakkuu
- Poimintahakkuu
- Erikoishakkuu



Grophage-skogen hakkuut

1:5800



Kiinteistö: Grophage-skogen 322-494-1-281
Omistaja: Kemiönsaari
Puhelinnumero:



Koordinaatisto ETRS-TM35FIN
Keskipiste (250996, 6662753)
Tulostettu 31.10.2024

Hakkuut

- Ylispuiden poisto
- Ensiharvennus
- Energiapuuharvennus
- Yläharvennus
- Harvennus
- Avohakkuu
- Siemenpuuhakkuu
- Ojalinjahakkuu
- Suojuspuuhakkuu
- Kaistalehakkuu
- Verhopuuhakkuu
- Pienaukkohakkuu
- Poimintahakkuu
- Erikoishakkuu



Copyright Maanmittauslaitos
©Suomen ympäristökeskus 2024
Copyright Maanmittauslaitos 2024/Copyright Lanttmätarverket
2024

HERTSBÖLE AVSTJÄLPNINGSPLATS hakkuut

1:2000



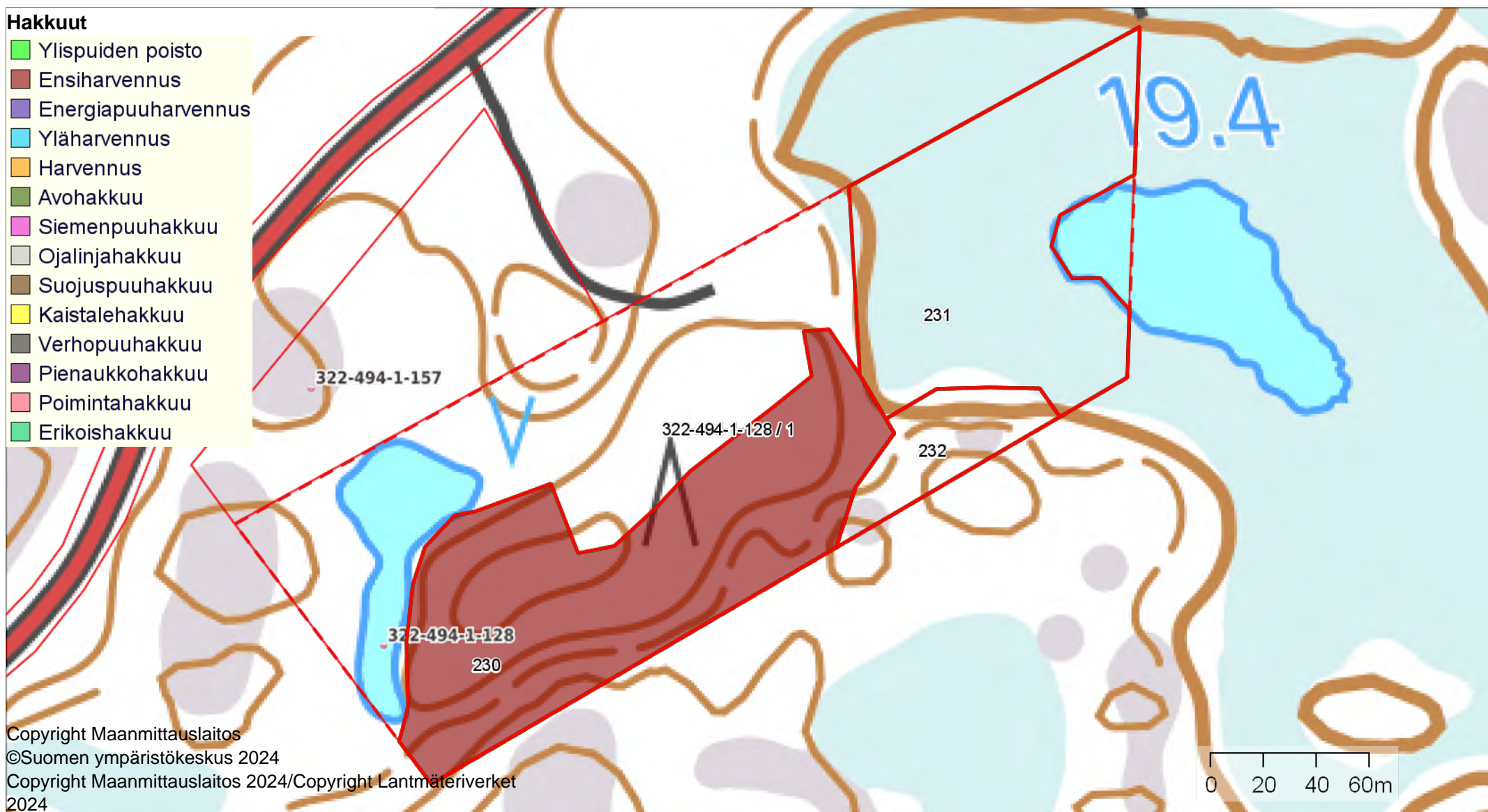
Kiinteistö: HERTSBÖLE AVSTJÄLPNINGSPLATS 322-494-1-128
Omistaja: Kemiönsaari
Puhelinnumero:



Koordinaatisto ETRS-TM35FIN
Keskipiste (251877, 6664399)
Tulostettu 31.10.2024

Hakkuut

- Ylispuiden poisto
- Ensiharvennus
- Energiapuuharvennus
- Yläharvennus
- Harvennus
- Avohakkuu
- Siemenpuuhakkuu
- Ojalinjahakkuu
- Suojuspuuhakkuu
- Kaistalehakkuu
- Verhopuuhakkuu
- Pienaukkohakkuu
- Poimintahakkuu
- Erikoishakkuu



Minken hakkuut

1:2000



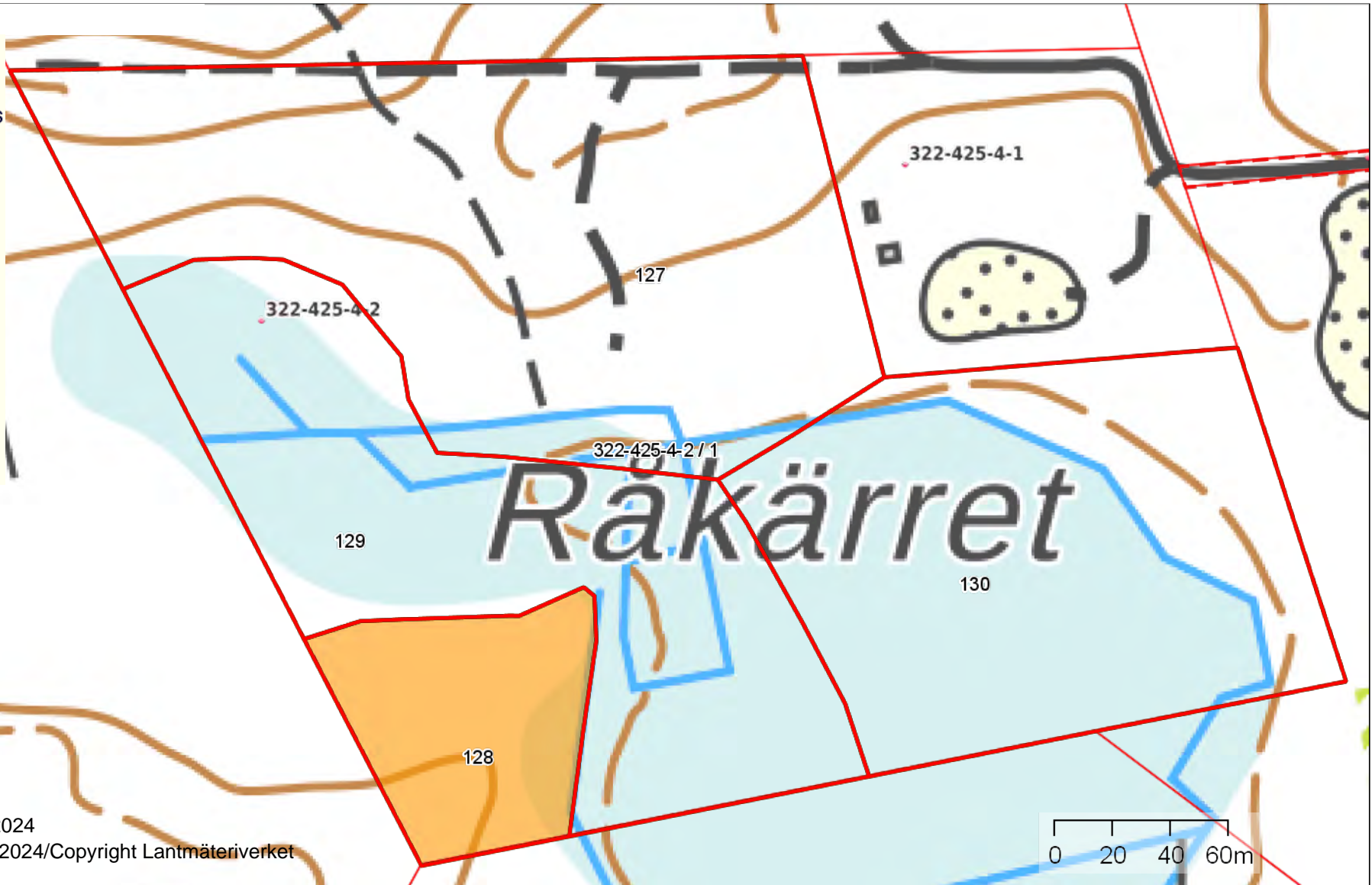
Kiinteistö: Minken 322-425-4-2
Omistaja: Kemiönsaari
Puhelinnumero:



Koordinaatisto ETRS-TM35FIN
Keskipiste (254782, 6670166)
Tulostettu 31.10.2024

Hakkuut

- Ylispuiden poisto
- Ensiharvennus
- Energiapuuharvennus
- Yläharvennus
- Harvennus
- Avohakkuu
- Siemenpuuhakkuu
- Ojalinjahakkuu
- Suojuspuuhakkuu
- Kaistalehakkuu
- Verhopuuhakkuu
- Pienaukkohakkuu
- Poimintahakkuu
- Erikoishakkuu



NORRSKOG hakkuut

1:6200



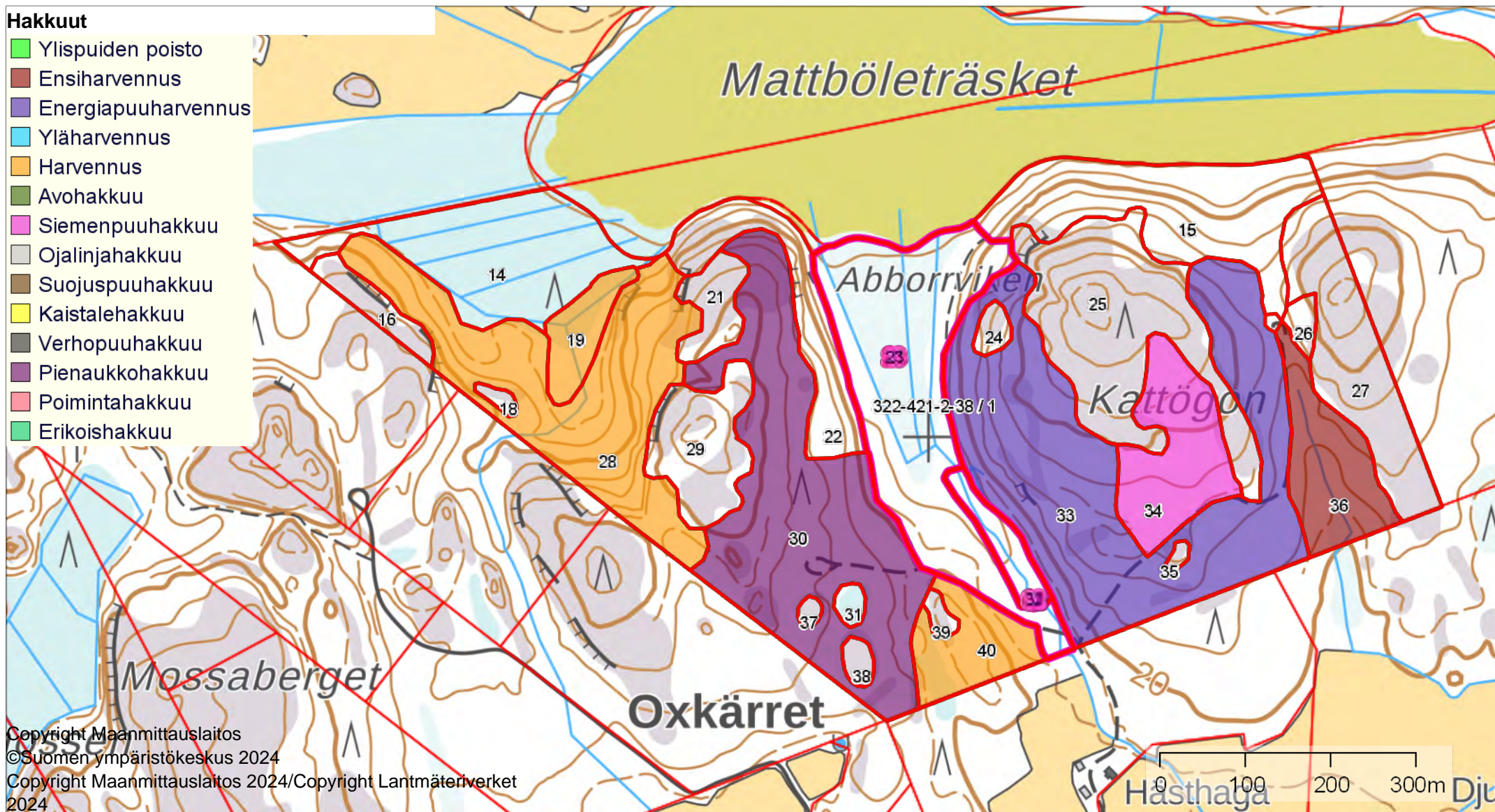
Kiinteistö: NORRSKOG 322-421-2-38
Omistaja: Kemiönsaari
Puhelinnumero:



Koordinaatisto ETRS-TM35FIN
Keskipiste (261794, 6683031)
Tulostettu 31.10.2024

Hakkuut

- Ylispuiden poisto
- Ensiharvennus
- Energiapuuharvennus
- Yläharvennus
- Harvennus
- Avohakkuu
- Siemenpuuhakkuu
- Ojalinjahakkuu
- Suojuspuuhakkuu
- Kaistalehakkuu
- Verhopuuhakkuu
- Pienaukkohakkuu
- Poimintahakkuu
- Erikoishakkuu



Nybacka hakkuut

1:1700



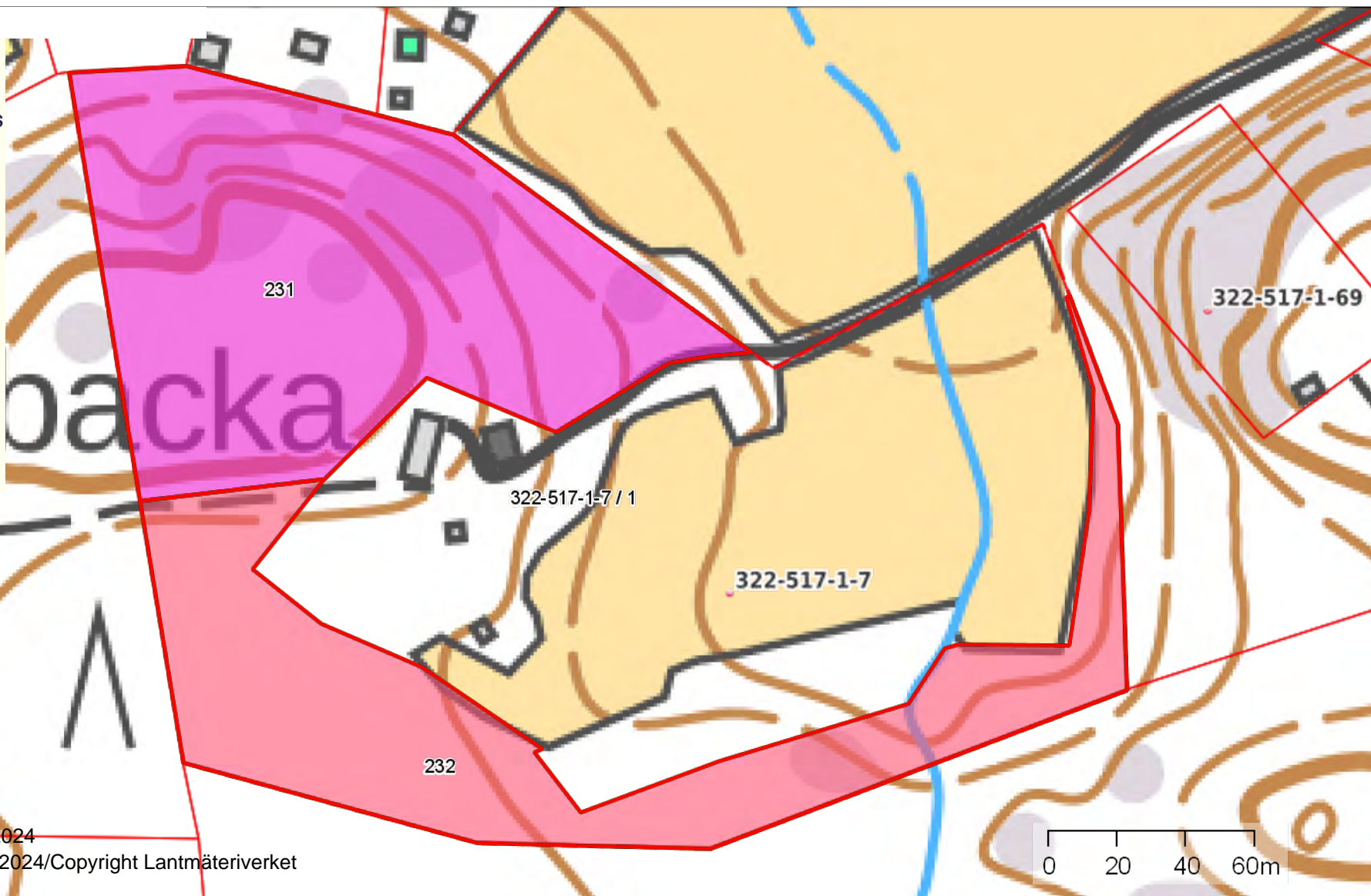
Kiinteistö: Nybacka 322-517-1-7
Omistaja: Kemiönsaari
Puhelinnumero:



Koordinaatisto ETRS-TM35FIN
Keskipiste (250987, 6671205)
Tulostettu 31.10.2024

Hakkuut

- Ylispuiden poisto
- Ensiharvennus
- Energiapuuharvennus
- Yläharvennus
- Harvennus
- Avohakkuu
- Siemenpuuhakkuu
- Ojalinjahakkuu
- Suojuspuuhakkuu
- Kaistalehakkuu
- Verhopuuhakkuu
- Pienaukkohakkuu
- Poimintahakkuu
- Erikoishakkuu



Copyright Maanmittauslaitos

©Suomen ympäristökeskus 2024

Copyright Maanmittauslaitos 2024/Copyright Lantmäteriverket
2024

Skräddars hakkuut

1:7600



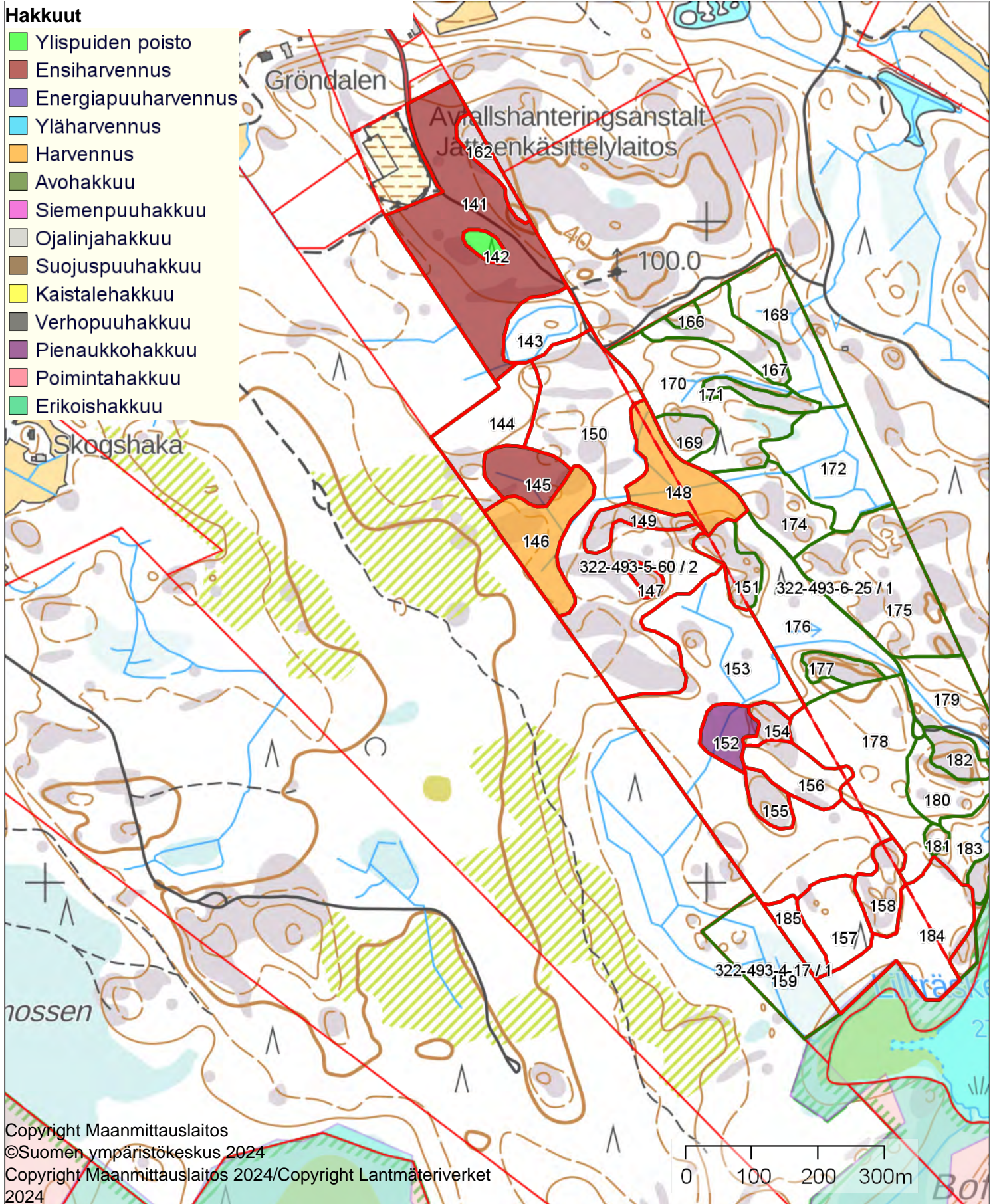
Kiinteistö: Skräddars 322-493-5-60
Omistaja: Kemiönsaari
Puhelinnumero:



Koordinaatisto ETRS-TM35FIN
Keskipiste (251683, 6668420)
Tulostettu 31.10.2024

Hakkuut

- Ylispuiden poisto
- Ensiharvennus
- Energiapuuharvennus
- Yläharvennus
- Harvennus
- Avohakkuu
- Siemenpuuhakkuu
- Ojalinjahakkuu
- Suojuspuuhakkuu
- Kaistalehakkuu
- Verhopuuhakkuu
- Pienaukkohakkuu
- Poimintahakkuu
- Erikoishakkuu



Slätan hakkuut

1:10000



Kiinteistö: Slätan 322-414-1-10



Koordinaatio

ETRS-TM35FIN

Keskipiste

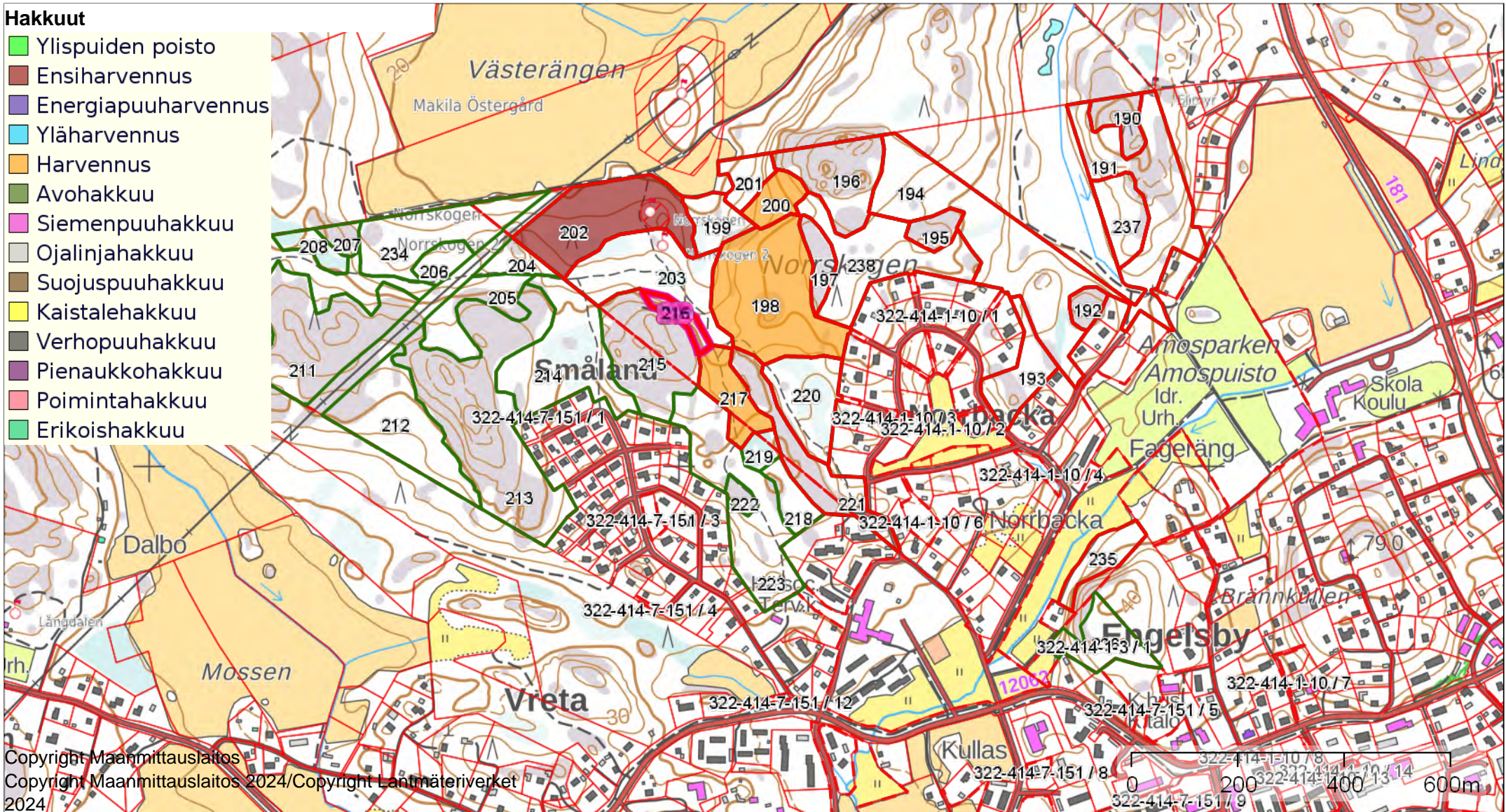
(262141, 6678108)

Tulostettu

12.12.2024

Hakkuut

- Ylispuiden poisto
- Ensiharvennus
- Energiapuuharvennus
- Yläharvennus
- Harvennus
- Avohakkuu
- Siemenpuuhakkuu
- Ojalinjahakkuu
- Suojuspuuhakkuu
- Kaistalehakkuu
- Verhopuuhakkuu
- Pienaukkohakkuu
- Poimintahakkuu
- Erikoishakkuu



Copyright Maanmittauslaitos

Copyright Maanmittauslaitos 2024/Copyright Lantmäteriverket

2024

SMEDSKULLA SANDTÄKT hakuut

1:900



Kiinteistö: SMEDSKULLA SANDTÄKT 322-512-1-47
Omistaja: Kemiönsaari
Puhelinnumero:



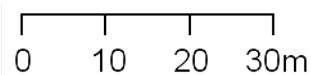
Koordinaatisto ETRS-TM35FIN
Keskipiste (253635, 6671079)
Tulostettu 31.10.2024

Hakuut

- Ylispuiden poisto
- Ensiharvennus
- Energiapuuharvennus
- Yläharvennus
- Harvennus
- Avohakkuu
- Siemenpuuhakkuu
- Ojalinjahakkuu
- Suojuspuuhakkuu
- Kaistalehakkuu
- Verhopuuhakkuu
- Pienaukkohakkuu
- Poimintahakkuu
- Erikoishakkuu

322-512-1-47

322-512-1-47 / 1 224



SMED-ÅLDR-HEM hakkuut

1:5000



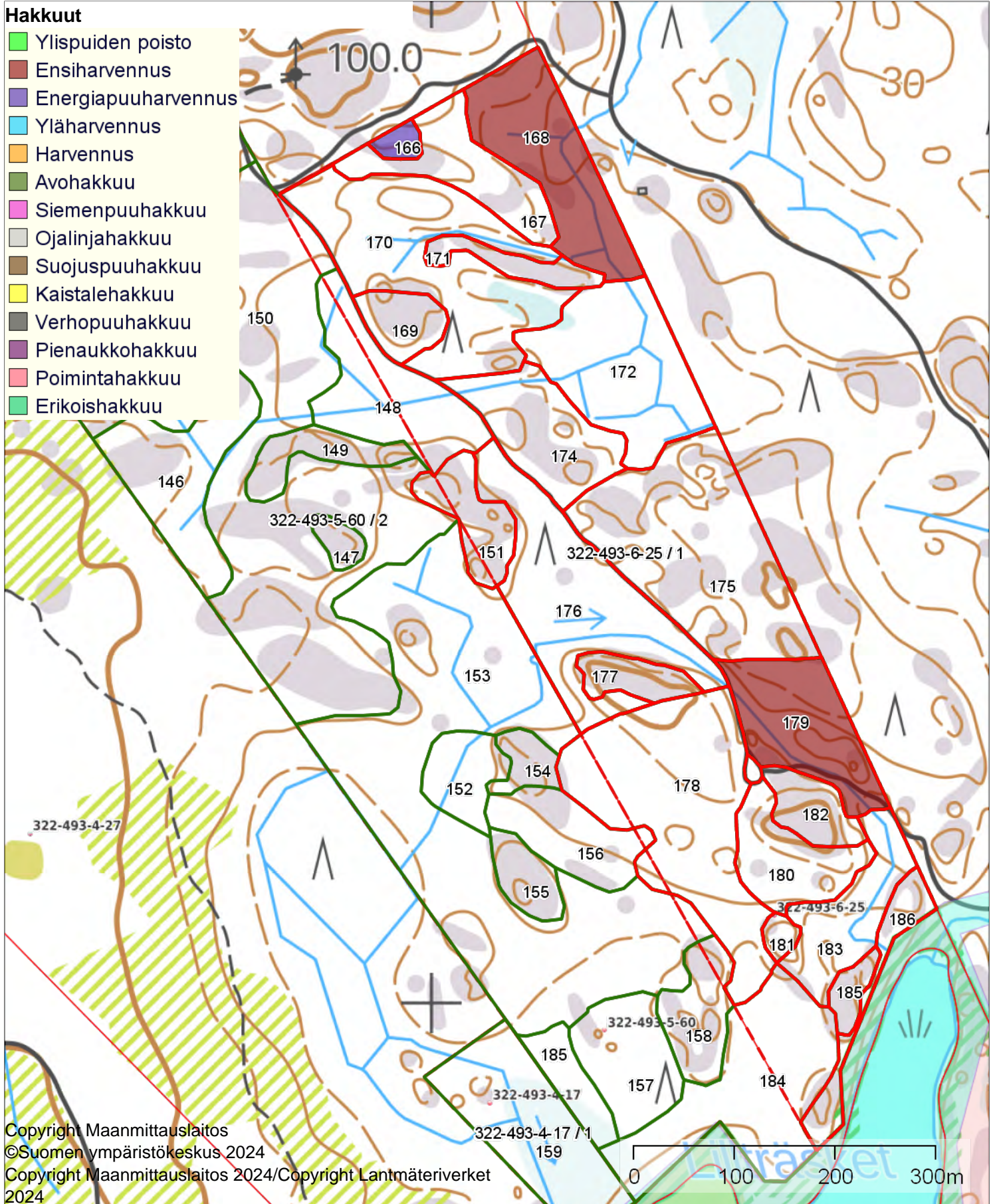
Kiinteistö: SMED-ÅLDR-HEM 322-493-6-25
Omistaja: Kemiönsaari
Puhelinnumero:



Koordinaatisto ETRS-TM35FIN
Keskipiste (252065, 6668396)
Tulostettu 31.10.2024

Hakkuut

- Ylipuiden poisto
- Ensiharvennus
- Energiapuuharvennus
- Yläharvennus
- Harvennus
- Avohakkuu
- Siemenpuuhakkuu
- Ojalinjahakkuu
- Suojuspuuhakkuu
- Kaistalehakkuu
- Verhopuuhakkuu
- Pienaukkohakkuu
- Poimintahakkuu
- Erikoishakkuu



Vårdbacka hakkuut osa 2

1:5000



Kiinteistö: Vårdbacka 322-414-7-151



Koordinaatisto

ETRS-TM35FIN

Keskipiste

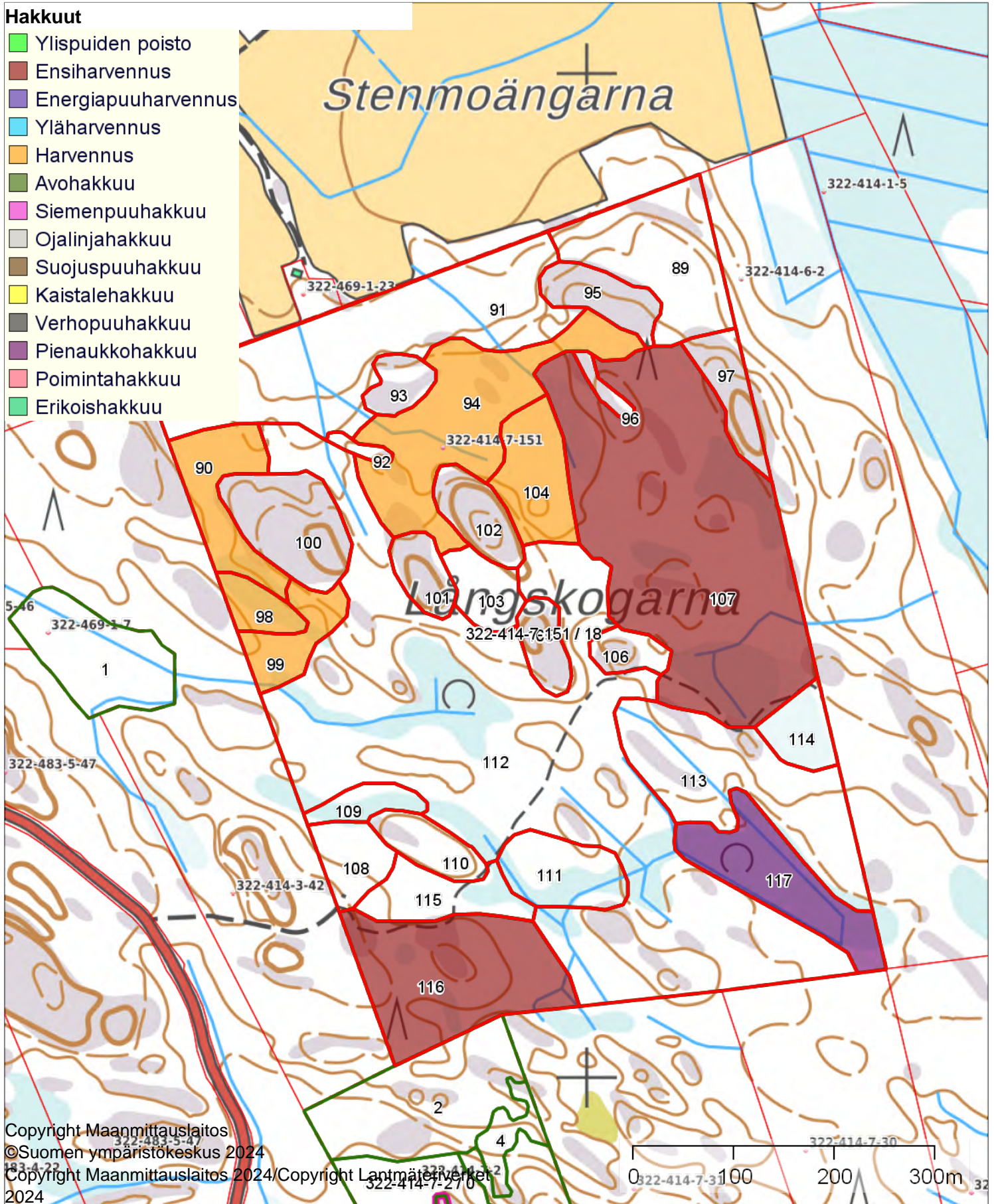
(262910, 6673470)

Tulostettu

31.10.2024

Hakkuut

- Ylispuiden poisto
- Ensiharvennus
- Energiapuuharvennus
- Yläharvennus
- Harvennus
- Avohakkuu
- Siemenpuuhakkuu
- Ojalinjahakkuu
- Suojuspuuhakkuu
- Kaistalehakkuu
- Verhopuuhakkuu
- Pienaukkohakkuu
- Poimintahakkuu
- Erikoishakkuu



Vårdbacka hakkuut osa 3

1:10000



Kiinteistö: Vårdbacka 322-414-7-151



Koordinaatisto

ETRS-TM35FIN

Keskipiste

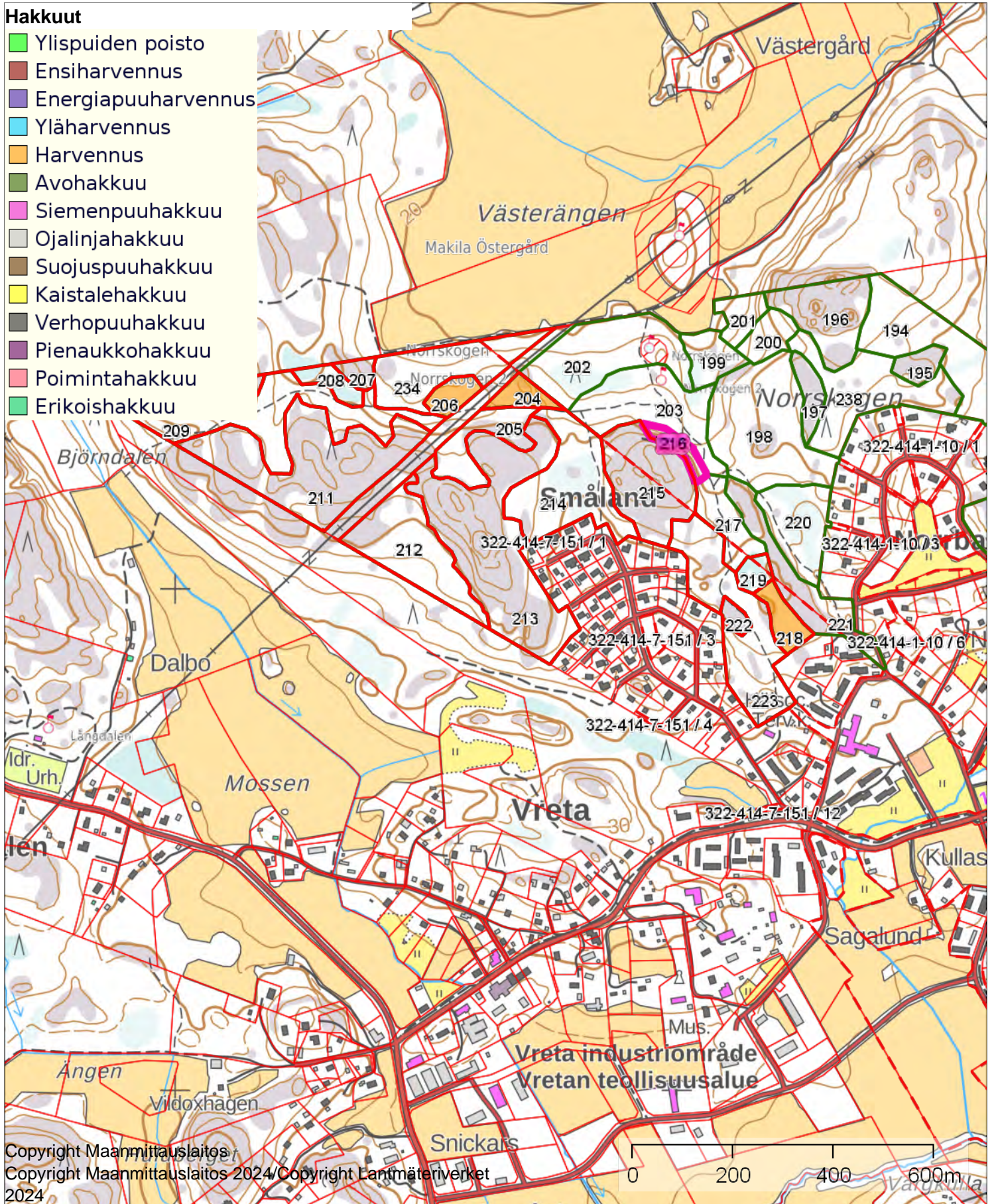
(261639, 6677968)

Tulostettu

12.12.2024

Hakkuut

- Ylispuiden poisto
- Ensiharvennus
- Energiapuuharvennus
- Yläharvennus
- Harvennus
- Avohakkuu
- Siemenpuuhakkuu
- Ojalinjahakkuu
- Suojuspuuhakkuu
- Kaistalehakkuu
- Verhopuuhakkuu
- Pienaukkohakkuu
- Poimintahakkuu
- Erikoishakkuu



Vårdbacka hakkuut osa 1

1:8000



Kiinteistö: Vårdbacka 322-414-7-151



Koordinaatisto

ETRS-TM35FIN

Keskipiste

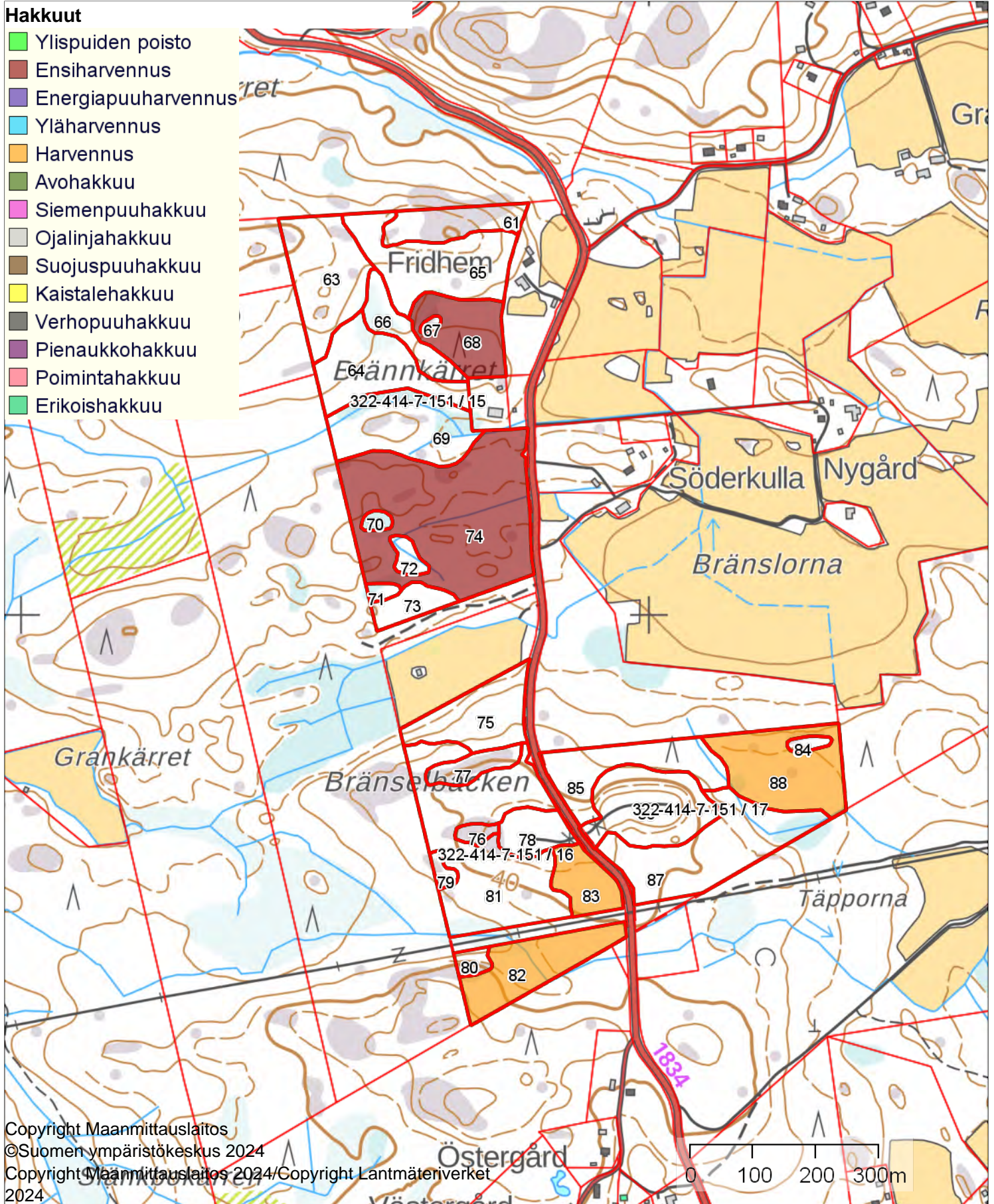
(261757, 6675017)

Tulostettu

31.10.2024

Hakkuut

- Ylispuiden poisto
- Ensiharvennus
- Energiapuuharvennus
- Yläharvennus
- Harvennus
- Avohakkuu
- Siemenpuuhakkuu
- Ojalinjahakkuu
- Suojuspuuhakkuu
- Kaistalehakkuu
- Verhopuuhakkuu
- Pienaukkohakkuu
- Poimintahakkuu
- Erikoishakkuu



METSÄNHOITOTYÖT

HERTSBÖLE AVSTJÄLPNINGSPLATS hoitotyöt

1:2000



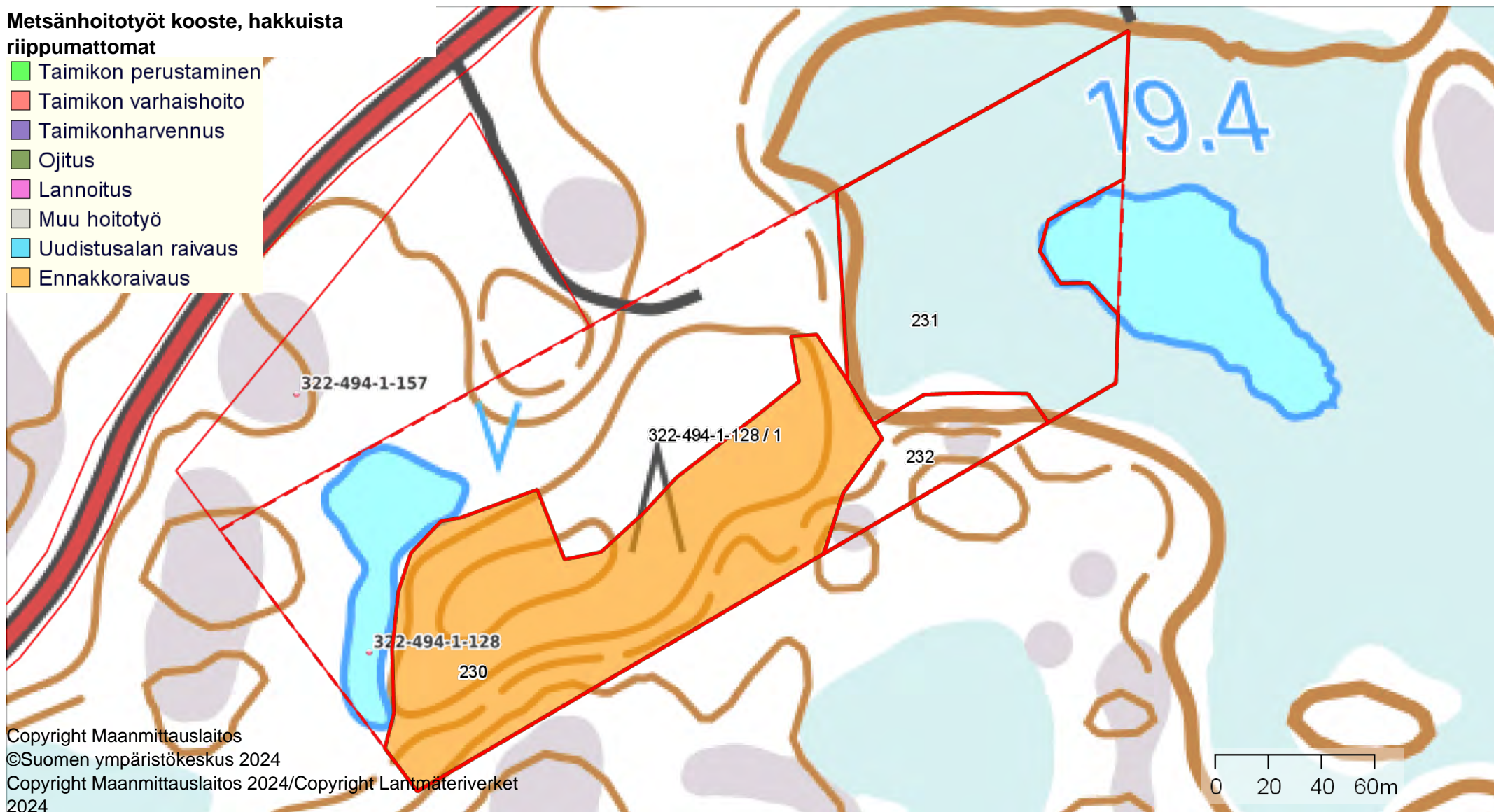
Kiinteistö: HERTSBÖLE AVSTJÄLPNINGSPLATS 322-494-1-128
Omistaja: Kemiönsaari
Puhelinnumero:



Koordinaatisto ETRS-TM35FIN
Keskipiste (251883, 6664401)
Tulostettu 31.10.2024

Metsänhoitotyöt kooste, hakkuista riippumattomat

- Taimikon perustaminen
- Taimikon varhaishoito
- Taimikonharvennus
- Ojitus
- Lannoitus
- Muu hoitotyö
- Uudistusalan raivaus
- Ennakkoraivaus



Copyright Maanmittauslaitos
©Suomen ympäristökeskus 2024
Copyright Maanmittauslaitos 2024/Copyright Lantmäteriverket
2024

Kulla hoitotyöt

1:600



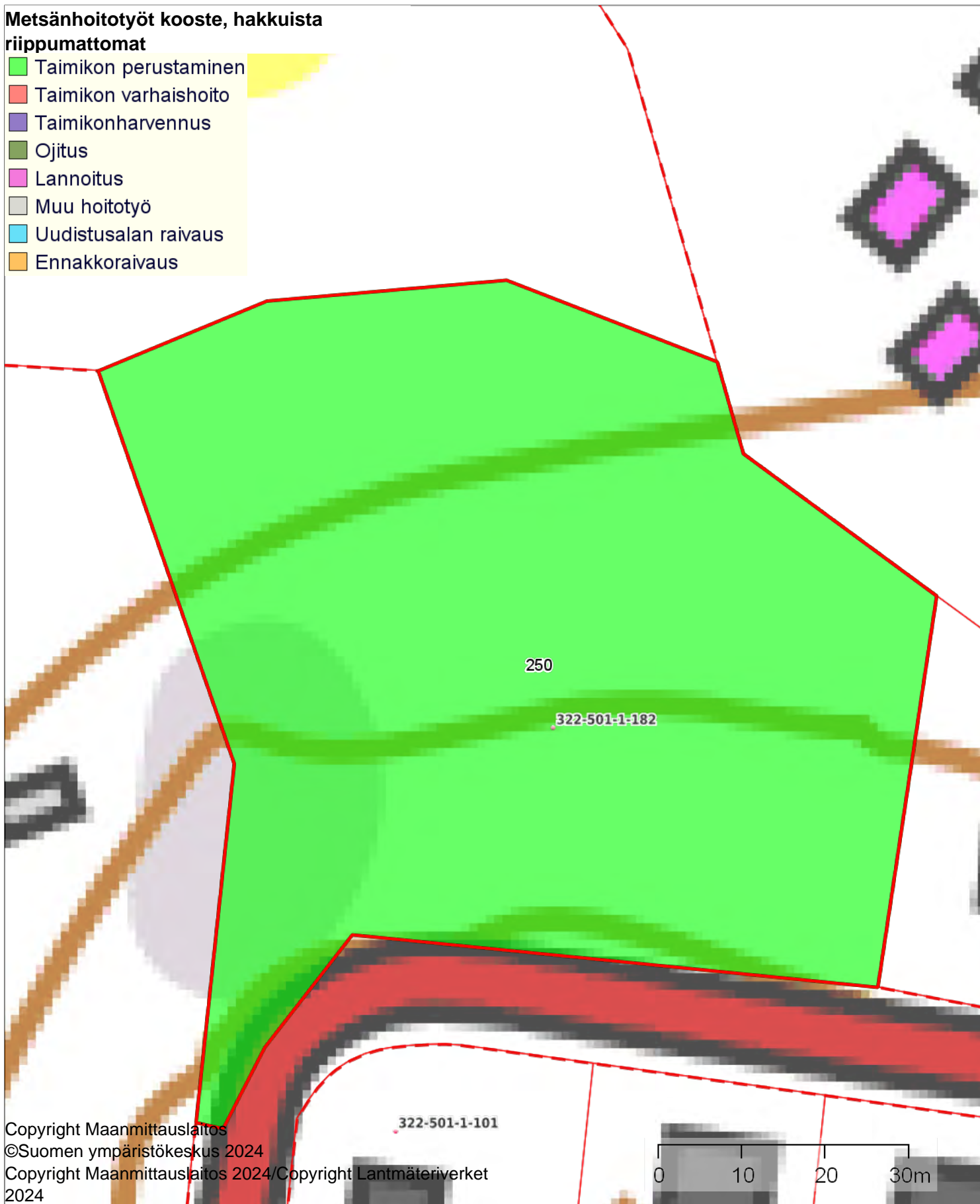
Kiinteistö: Kulla 322-501-1-182
Omistaja: Kemiönsaari
Puhelinnumero:



Koordinaatisto ETRS-TM35FIN
Keskipiste (248718, 6668374)
Tulostettu 31.10.2024

Metsänhoitotyöt kooste, hakkuista riippumattomat

- Taimikon perustaminen
- Taimikon varhaishoito
- Taimikonharvennus
- Ojitus
- Lannoitus
- Muu hoitotyö
- Uudistusalan raivaus
- Ennakkoraivaus



Copyright Maanmittauslaitos

©Suomen ympäristökeskus 2024

Copyright Maanmittauslaitos 2024/Copyright Lantmäteriverket

2024

Nybacka hoitotyöt

1:1700



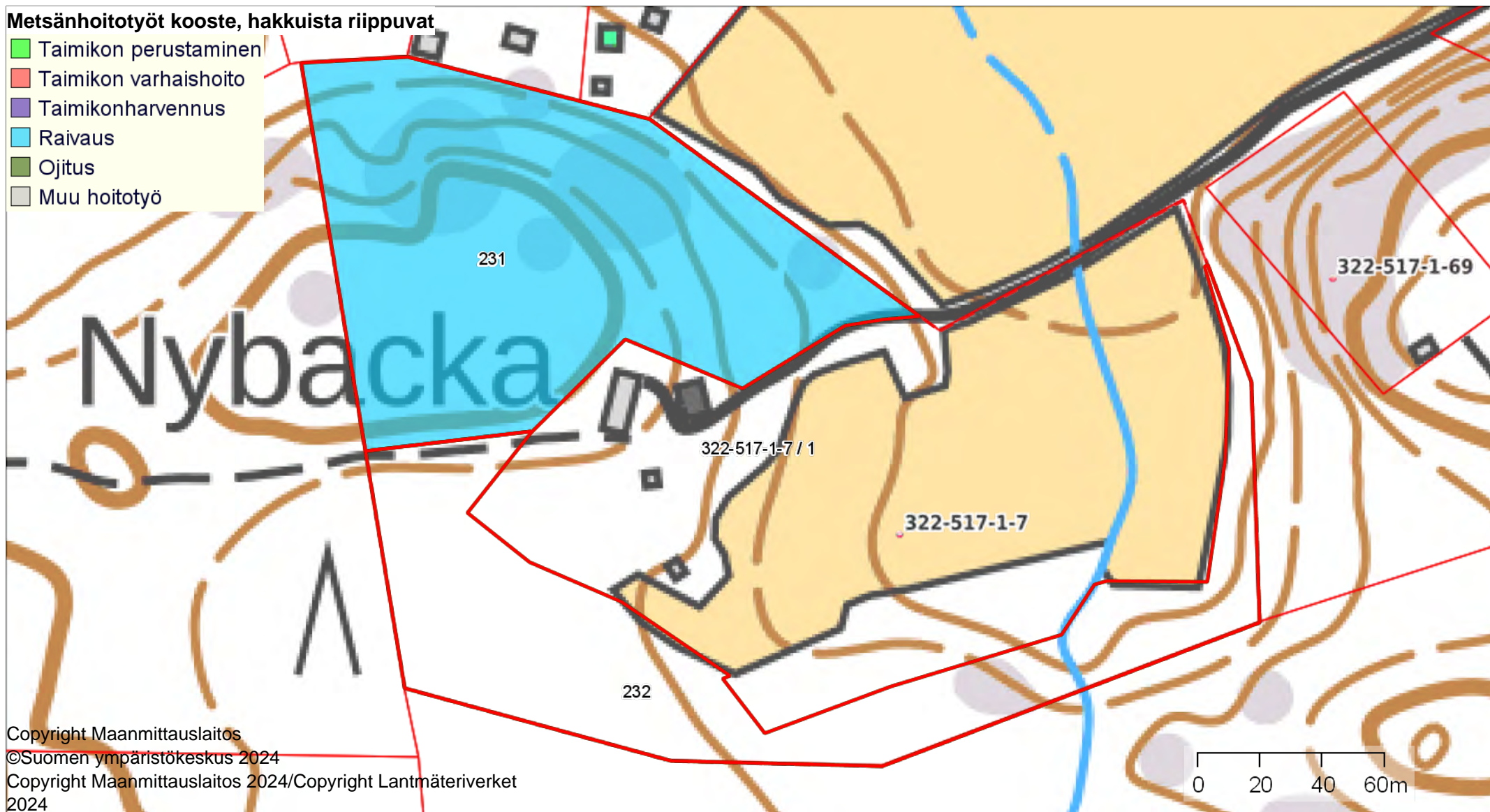
Kiinteistö: Nybacka 322-517-1-7
Omistaja: Kemiönsaari
Puhelinnumero:



Koordinaatisto ETRS-TM35FIN
Keskipiste (250990, 6671204)
Tulostettu 31.10.2024

Metsänhoitotyöt kooste, hakkuista riippuvat

- Taimikon perustaminen
- Taimikon varhaishoito
- Taimikonharvennus
- Raivaus
- Ojitus
- Muu hoitotyö



Copyright Maanmittauslaitos

©Suomen ympäristökeskus 2024

Copyright Maanmittauslaitos 2024/Copyright Lantmäteriverket 2024

Nybacka metsänhoito

1:1700



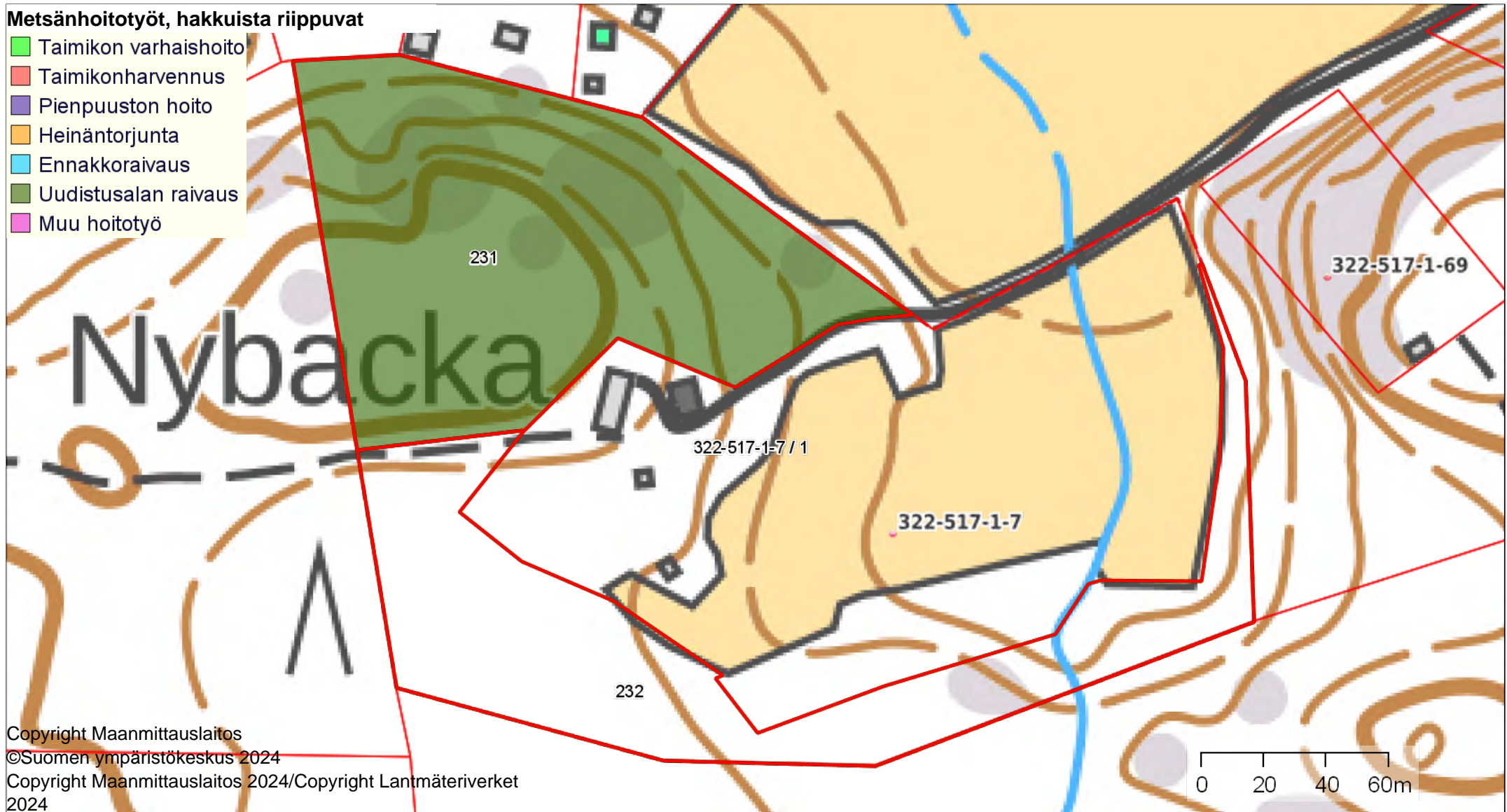
Kiinteistö: Nybacka 322-517-1-7
Omistaja: Kemiönsaari
Puhelinnumero:



Koordinaatisto ETRS-TM35FIN
Keskipiste (250993, 6671204)
Tulostettu 31.10.2024

Metsänhoitotyöt, hakkuista riippuvat

- Taimikon varhaishoito
- Taimikonharvennus
- Pienpuuston hoito
- Heinäntorjunta
- Ennakkoraivaus
- Uudistusalan raivaus
- Muu hoitotyö



Skräddars Metsänhoitotyöt

1:7700



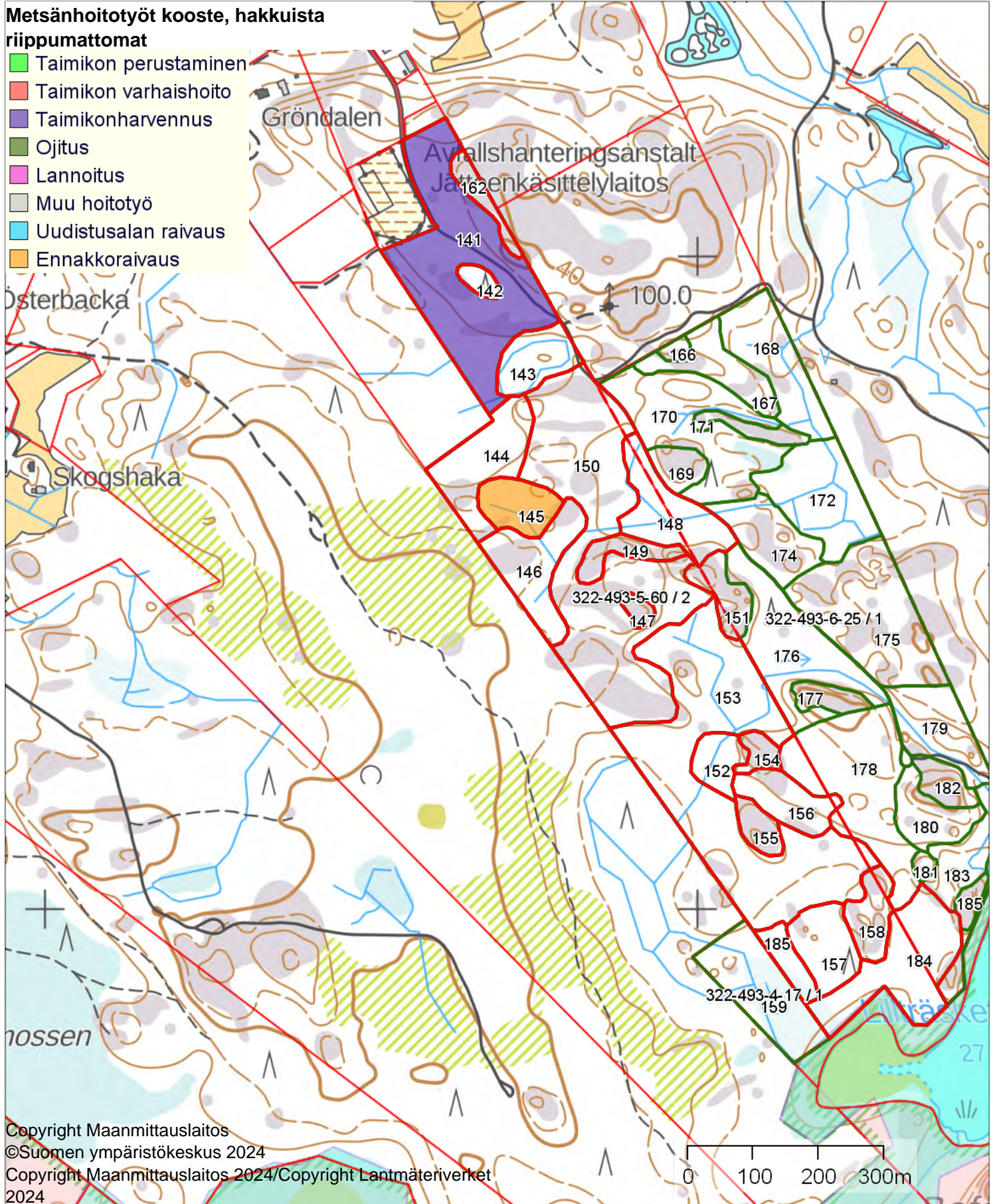
Kiinteistö: Skräddars 322-493-5-60
Omistaja: Kemiönsaari
Puhelinnumero:



Koordinaatisto ETRS-TM35FIN
Keskipiste (251693, 6668466)
Tulostettu 31.10.2024

Metsänhoitotyöt kooste, hakkuista riippumattomat

- Taimikon perustaminen
- Taimikon varhaishoito
- Taimikonharvennus
- Ojitus
- Lannoitus
- Muu hoitotyö
- Uudistusalan raivaus
- Ennakkoraivaus



Slätan metsänhoito

1:7500



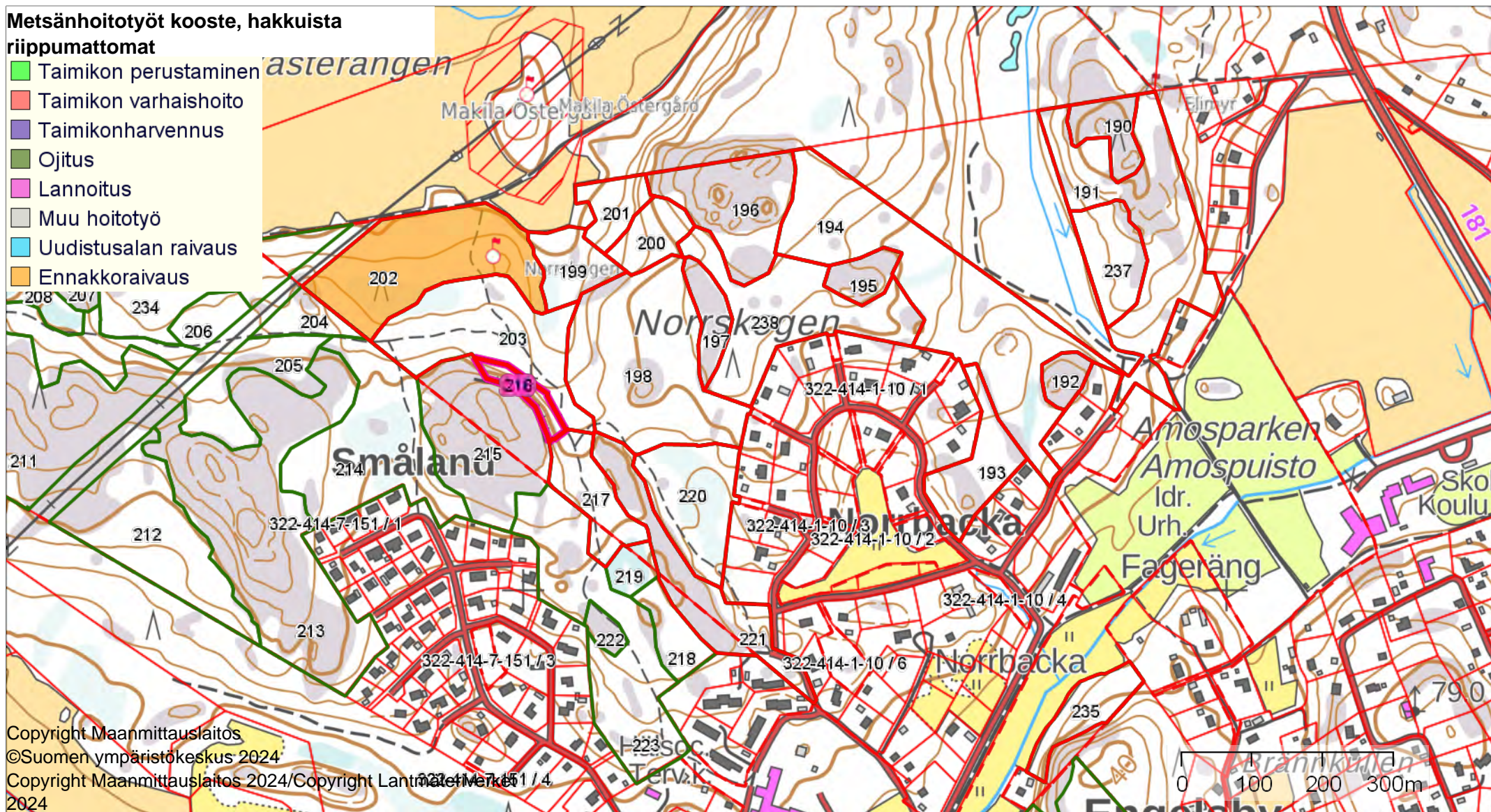
Kiinteistö: Slätan 322-414-1-10
Omistaja: Kemiönsaari
Puhelinnumero:



Koordinaatisto ETRS-TM35FIN
Keskipiste (262326, 6678256)
Tulostettu 31.10.2024

Metsänhoitotyöt kooste, hakkuista riippumattomat

- Taimikon perustaminen
- Taimikon varhaishoito
- Taimikonharvennus
- Ojitus
- Lannoitus
- Muu hoitotyö
- Uudistusalan raivaus
- Ennakkoraivaus



Slätan metsänhoito

1:4500



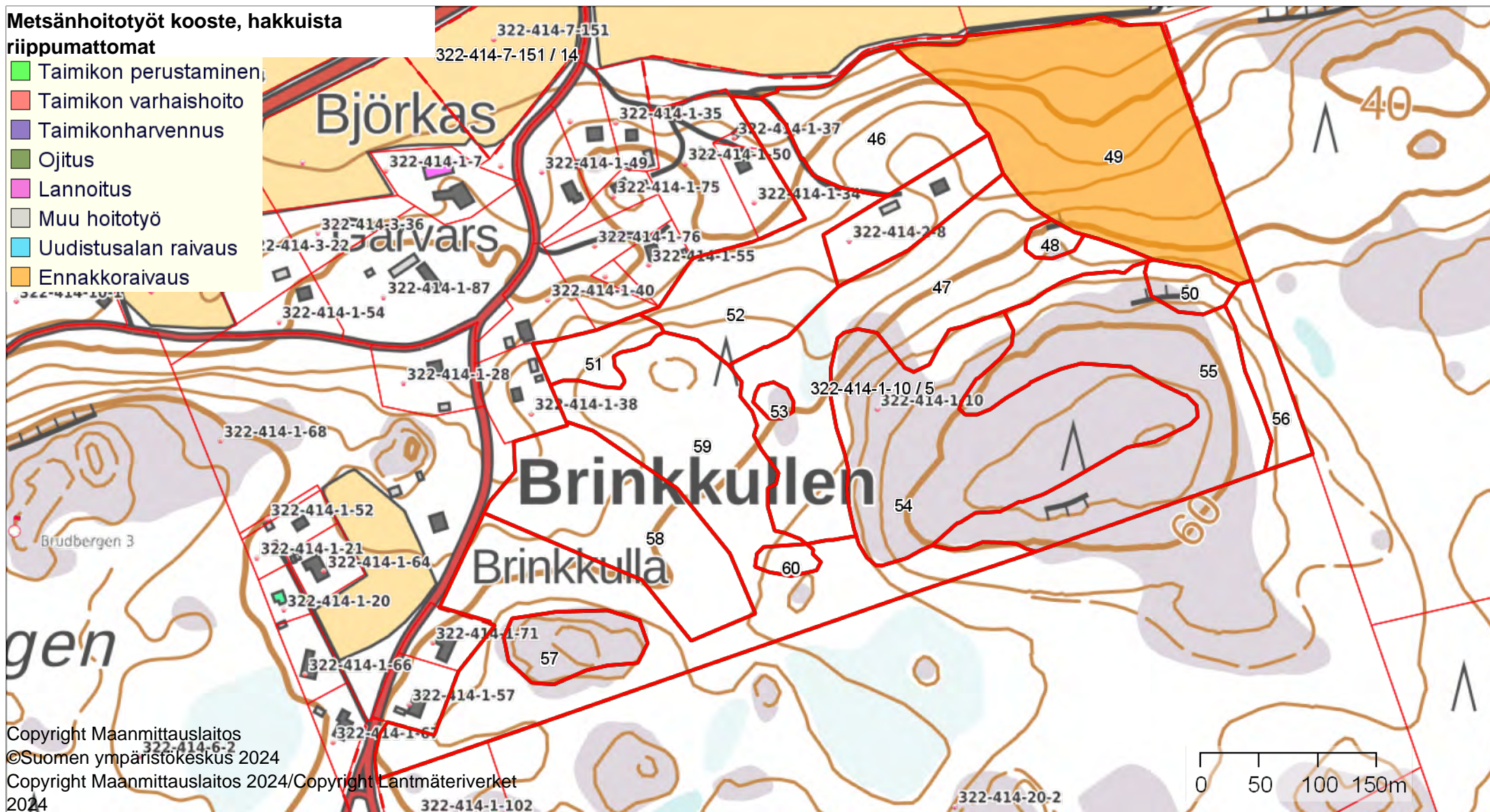
Kiinteistö: Slätan 322-414-1-10
Omistaja: Kemiönsaari
Puhelinnumero:



Koordinaatisto ETRS-TM35FIN
Keskipiste (263178, 6676505)
Tulostettu 31.10.2024

Metsänhoitotyöt kooste, hakkuista riippumattomat

- Taimikon perustaminen
- Taimikon varhaishoito
- Taimikonharvennus
- Ojitus
- Lannoitus
- Muu hoitotyö
- Uudistusalan raivaus
- Ennakkoraivaus



Copyright Maanmittauslaitos
©Suomen ympäristökeskus 2024
Copyright Maanmittauslaitos 2024/Copyright Lantmäteriverket
2024

SMED-ÅLDR-HEM metsänhoitotyöt kooste

1:5000



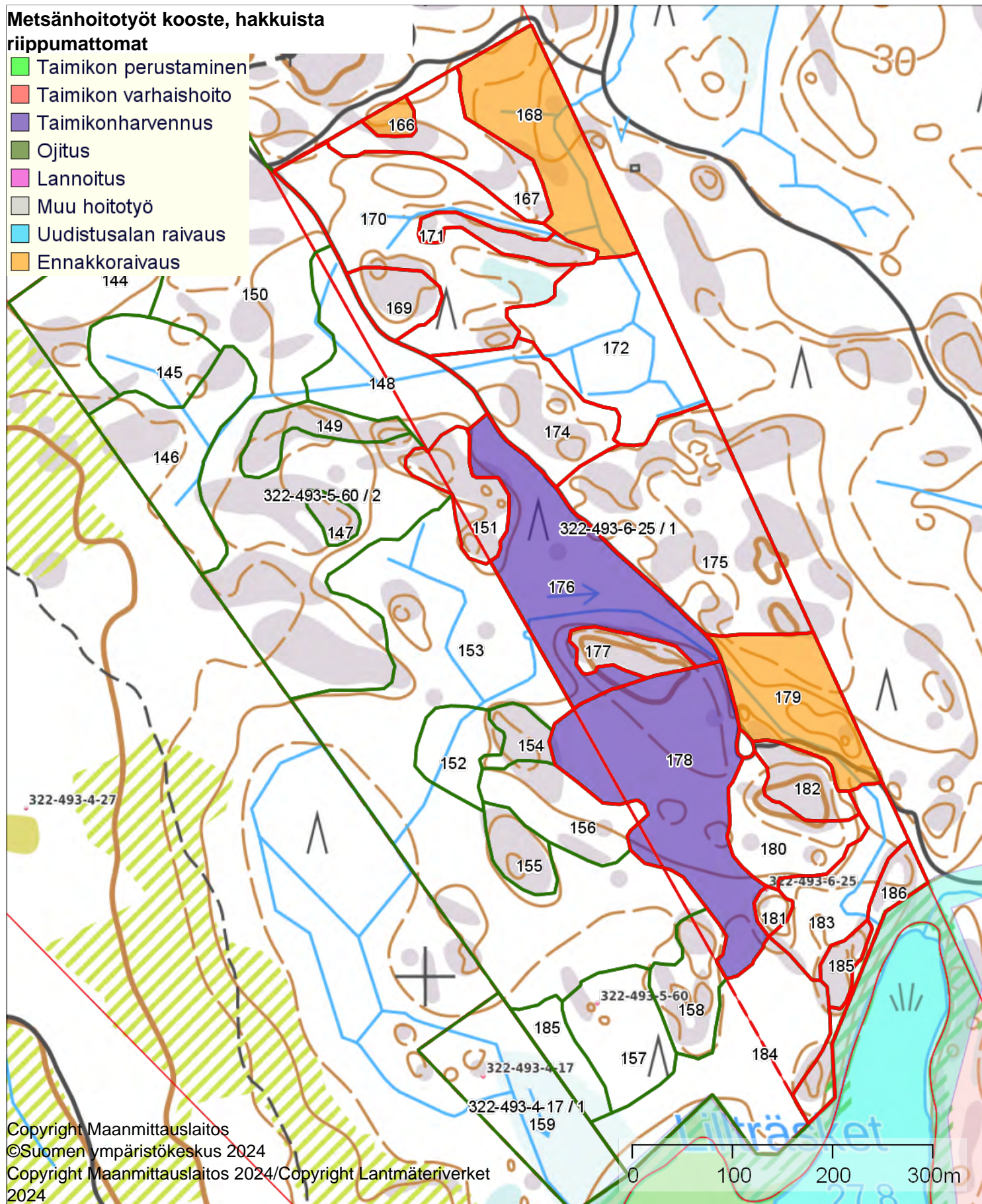
Kiinteistö: SMED-ÅLDR-HEM 322-493-6-25
Omistaja: Kemiönsaari
Puhelinnumero:



Koordinaatisto ETRS-TM35FIN
Keskipiste (252071, 6668370)
Tulostettu 31.10.2024

Metsänhoitotyöt kooste, hakkuista riippumattomat

- Taimikon perustaminen
- Taimikon varhaishoito
- Taimikonharvennus
- Ojitus
- Lannoitus
- Muu hoitotyö
- Uudistusalan raivaus
- Ennakkoraivaus



SMED-ÅLDR-HEM hoitotyöt

1:3800



Kiinteistö: SMED-ÅLDR-HEM 322-493-6-25
Omistaja: Kemiönsaari
Puhelinnumero:



Koordinaatisto

ETRS-TM35FIN

Keskipiste

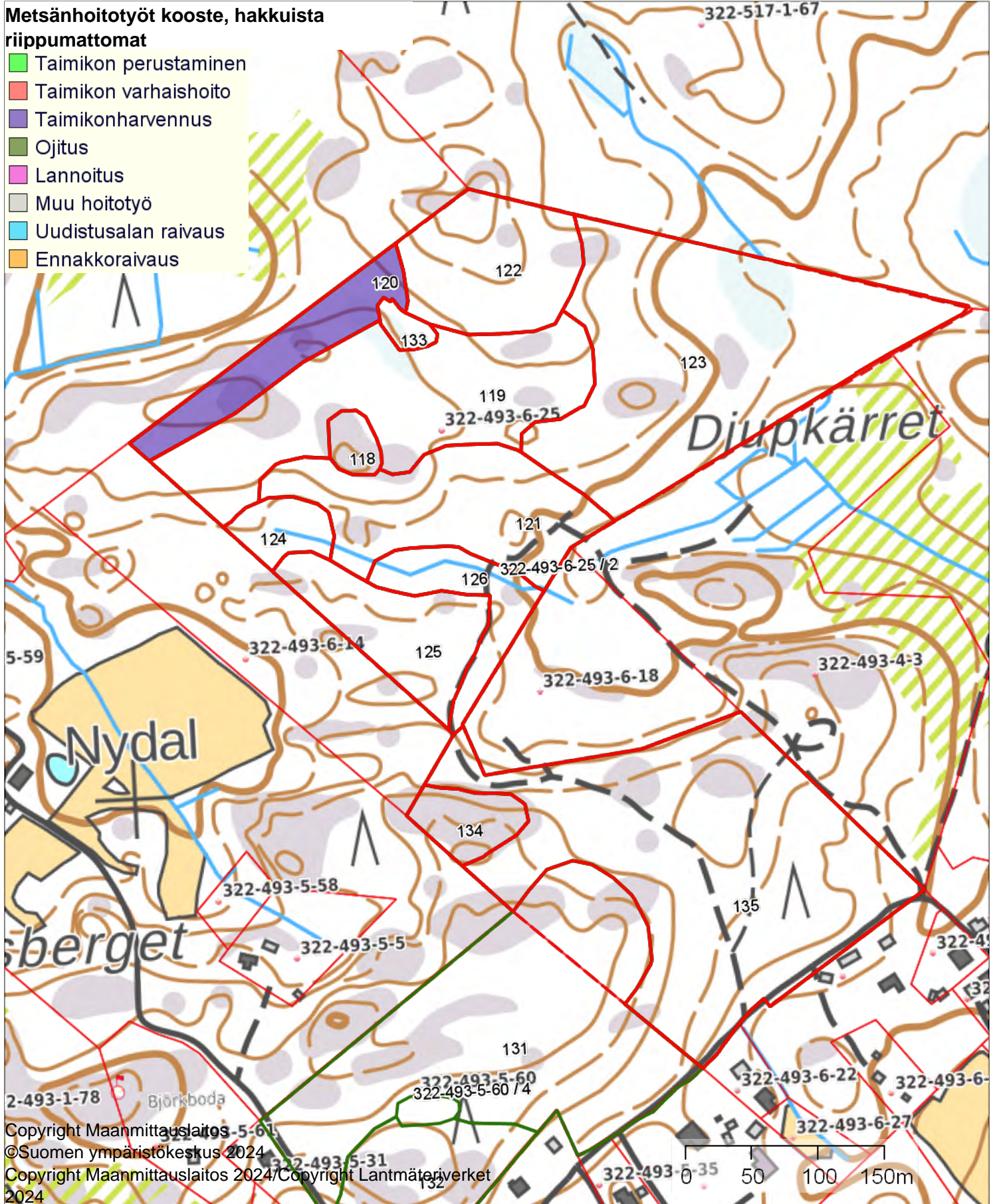
(250281, 6670132)

Tulostettu

31.10.2024

Metsänhoitotyöt kooste, hakkuista riippumattomat

- Taimikon perustaminen
- Taimikon varhaishoito
- Taimikonharvennus
- Ojitus
- Lannoitus
- Muu hoitotyö
- Uudistusalan raivaus
- Ennakkoraivaus



Copyright Maanmittauslaitos 2024

©Suomen ympäristökeskus 2024

Copyright Maanmittauslaitos 2024 / Copyright Lantmäteriverket

2024

Kiinteistö: Vårdbacka 322-414-7-151
 Omistaja: Kemiönsaari
 Puhelinnumero:



Koordinaatisto

ETRS-TM35FIN

Keskipiste

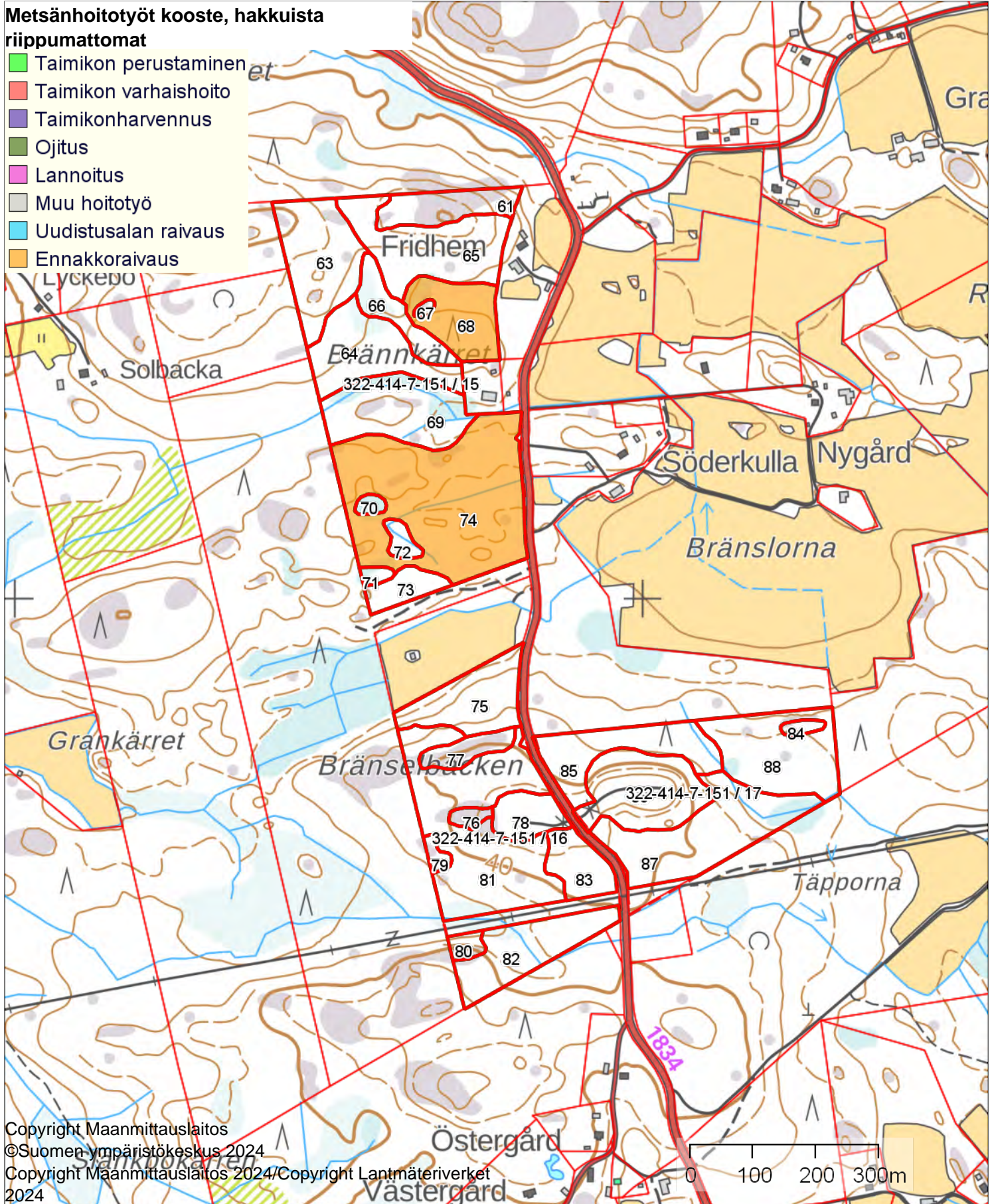
(261767, 6674991)

Tulostettu

31.10.2024

Metsänhoitotyöt kooste, hakkuista riippumattomat

- Taimikon perustaminen
- Taimikon varhaishoito
- Taimikonharvennus
- Ojitus
- Lannoitus
- Muu hoitotyö
- Uudistusalan raivaus
- Ennakkoraivaus



Vårdbacka hoitotyöt osa 2

1:5000



Kiinteistö: Vårdbacka 322-414-7-151



Koordinaatisto

ETRS-TM35FIN

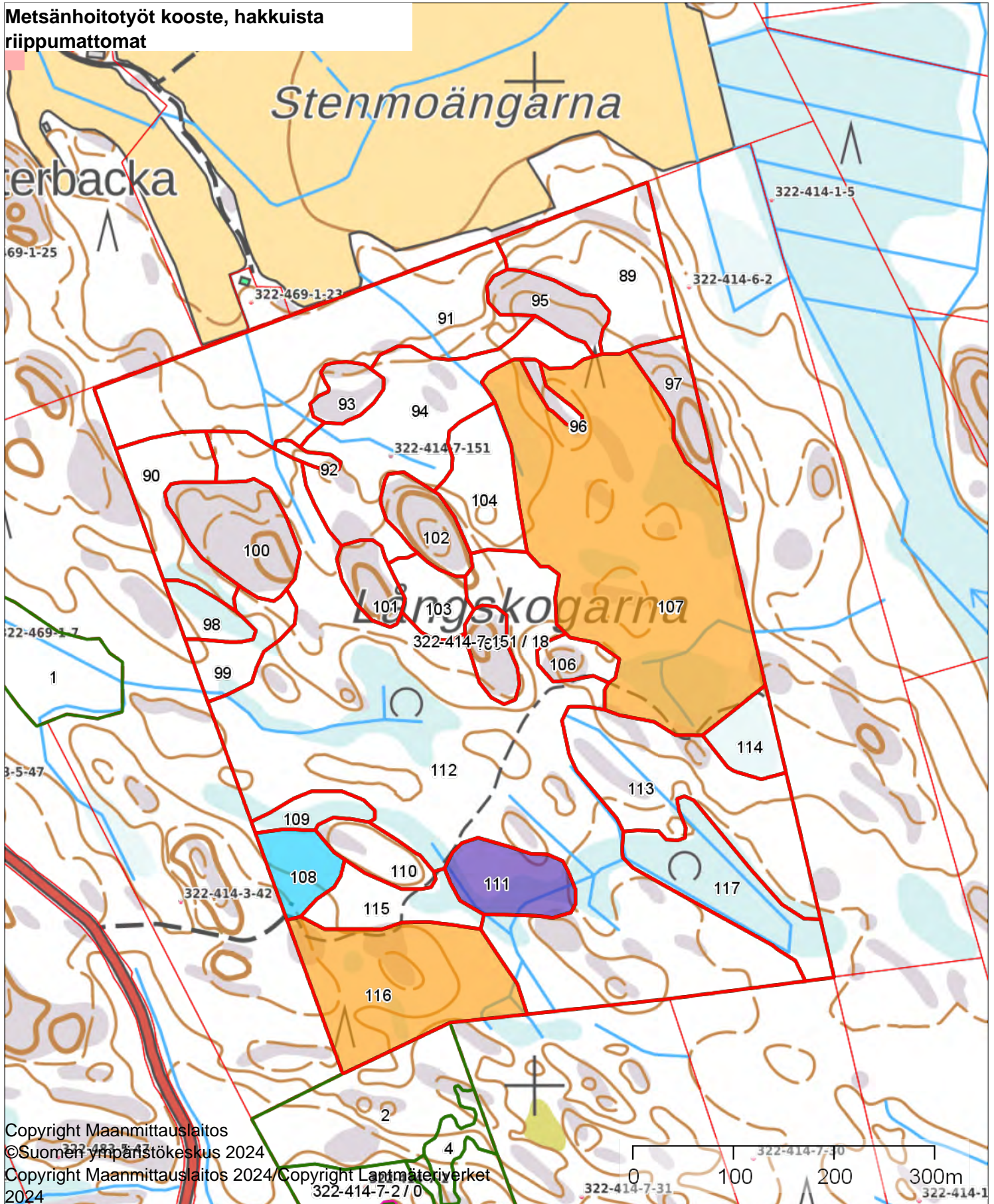
Keskipiste

(262962, 6673478)

Tulostettu

31.10.2024

Metsänhoitotyöt kooste, hakkuista riippumattomat



Copyright Maanmittauslaitos

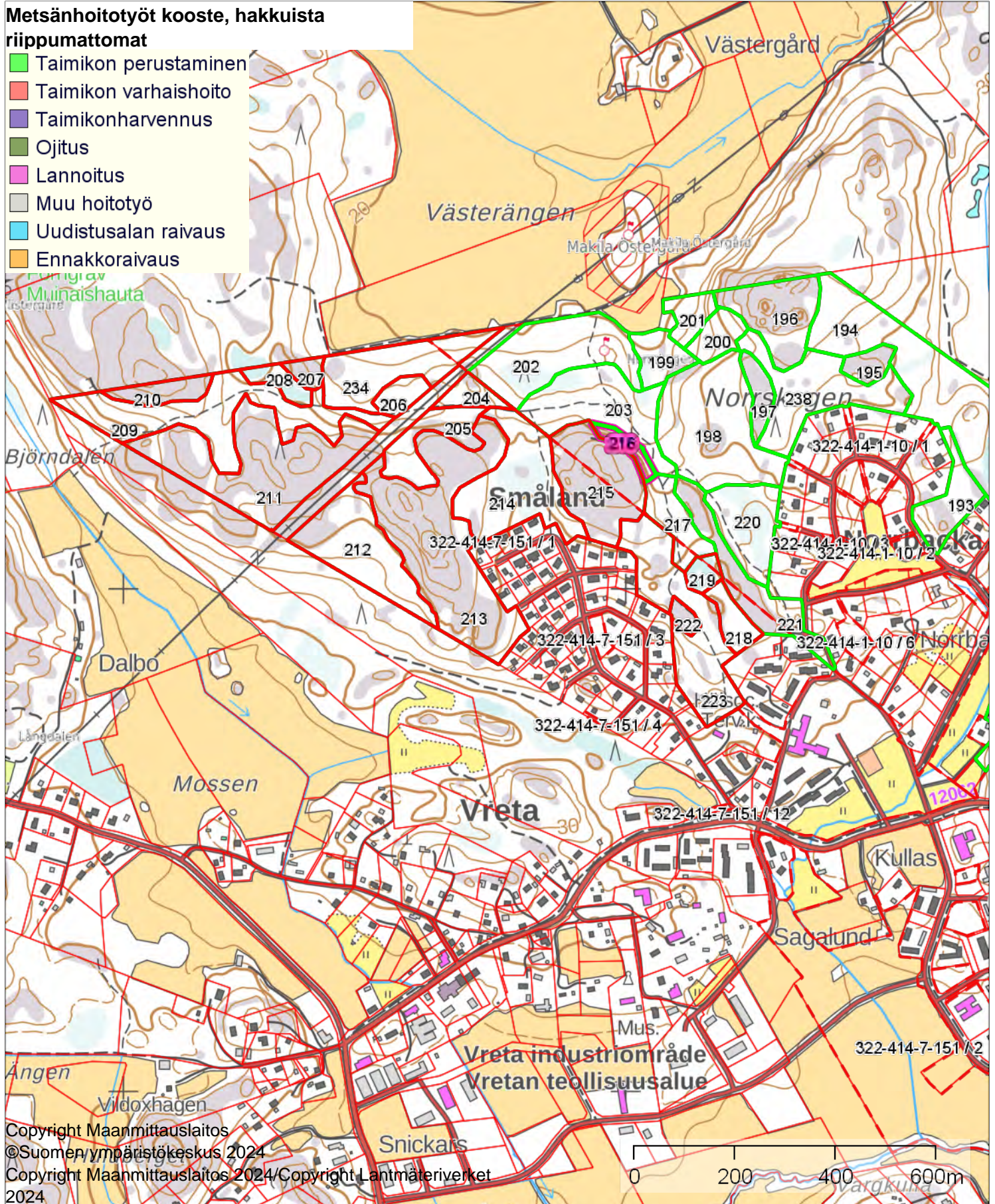
©Suomen ympäristökeskus 2024

Copyright Maanmittauslaitos 2024 / Copyright Lantmäteriverket 2024



Metsänhoitotyöt kooste, hakkuista riippumattomat

- Taimikon perustaminen
- Taimikon varhaishoito
- Taimikonharvennus
- Ojitus
- Lannoitus
- Muu hoitotyö
- Uudistusalan raivaus
- Ennakkoraivaus



MAANMUOKKAUKSET

FAGERNÄS maanmuokkaukset

1:1000



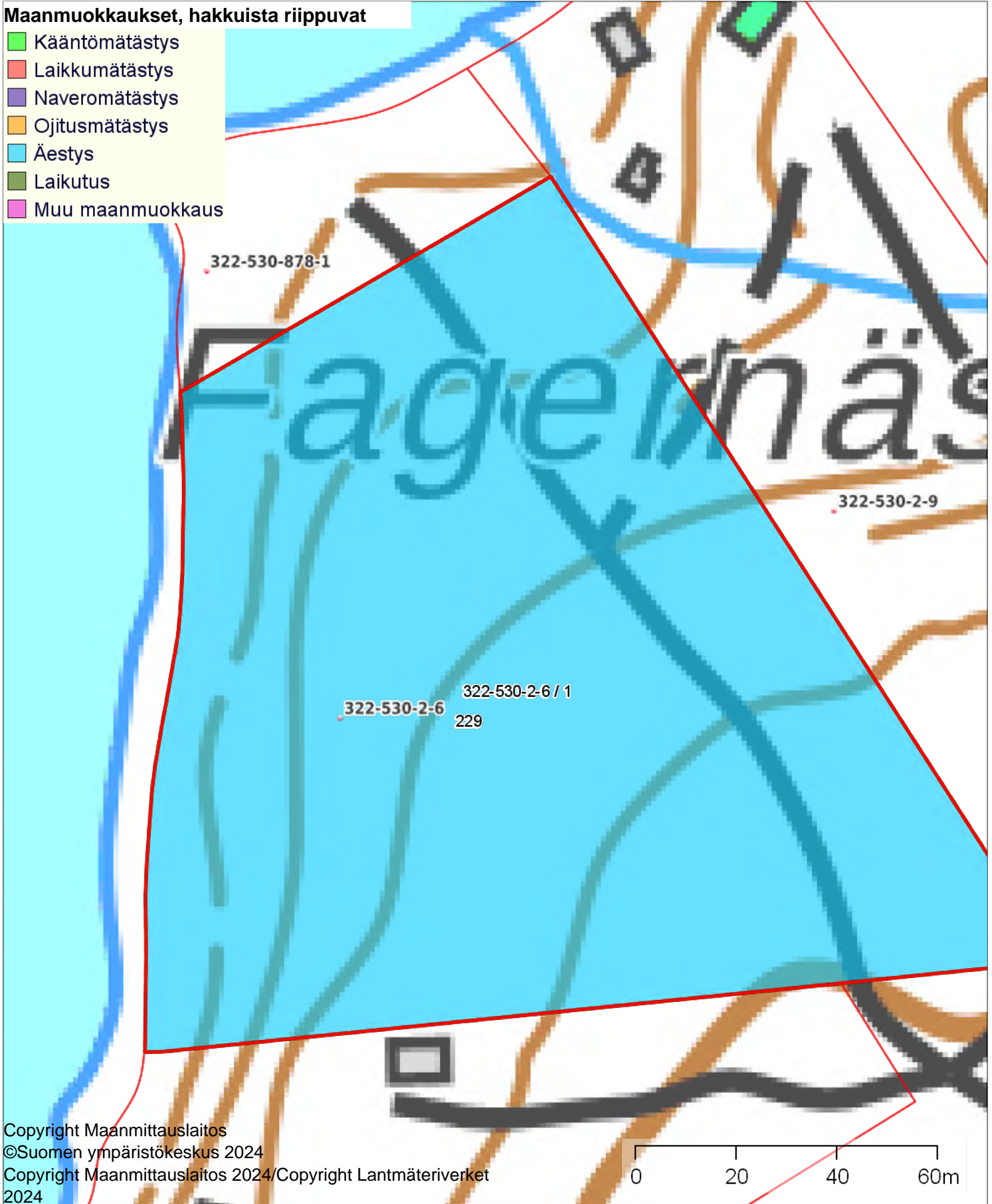
Kiinteistö: FAGERNÄS 322-530-2-6
Omistaja: Kemiönsaari
Puhelinnumero:



Koordinaatisto ETRS-TM35FIN
Keskipiste (255617, 6664770)
Tulostettu 31.10.2024

Maanmuokkaukset, hakkuista riippuvat

- Kääntömätästys
- Laikkumätästys
- Naveromätästys
- Ojitusmätästys
- Äestys
- Laikutus
- Muu maanmuokkaus



Nybacka maamuokkaus

1:1700



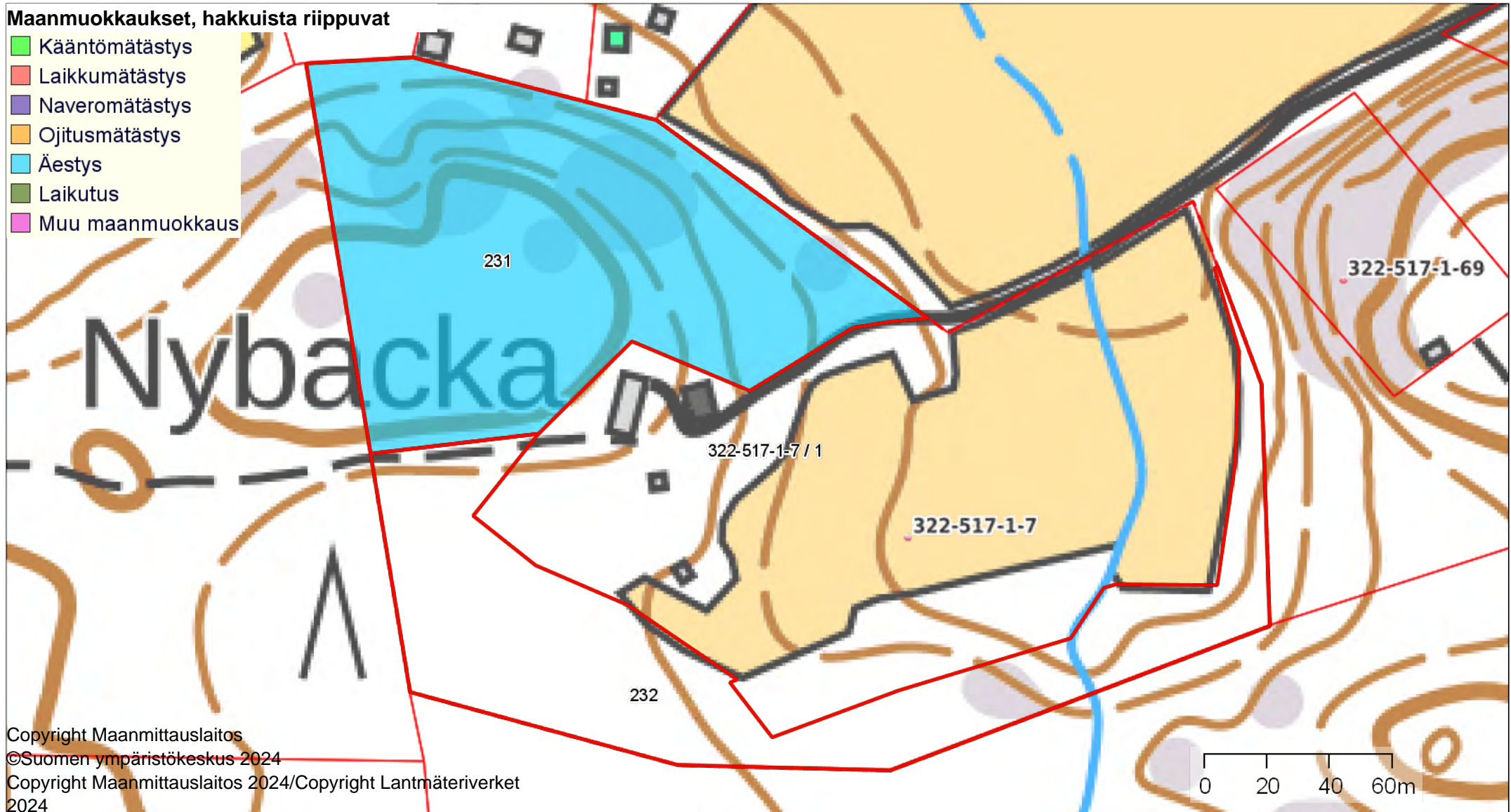
Kiinteistö: Nybacka 322-517-1-7
Omistaja: Kemiönsaari
Puhelinnumero:



Koordinaatisto ETRS-TM35FIN
Keskipiste (250989, 6671205)
Tulostettu 31.10.2024

Maanmuokkaukset, hakkuista riippuvat

- Kääntömätästys
- Laikkumätästys
- Naveromätästys
- Ojitusmätästys
- Äestys
- Laikutus
- Muu maanmuokkaus



HAKKUURAJOKSET

Dahlsskogen 2
hakkuurajoitukset

1:6500



Kiinteistö: Dahlsskogen 322-492-1-556



Koordinaatisto

ETRS-TM35FIN

Keskipiste

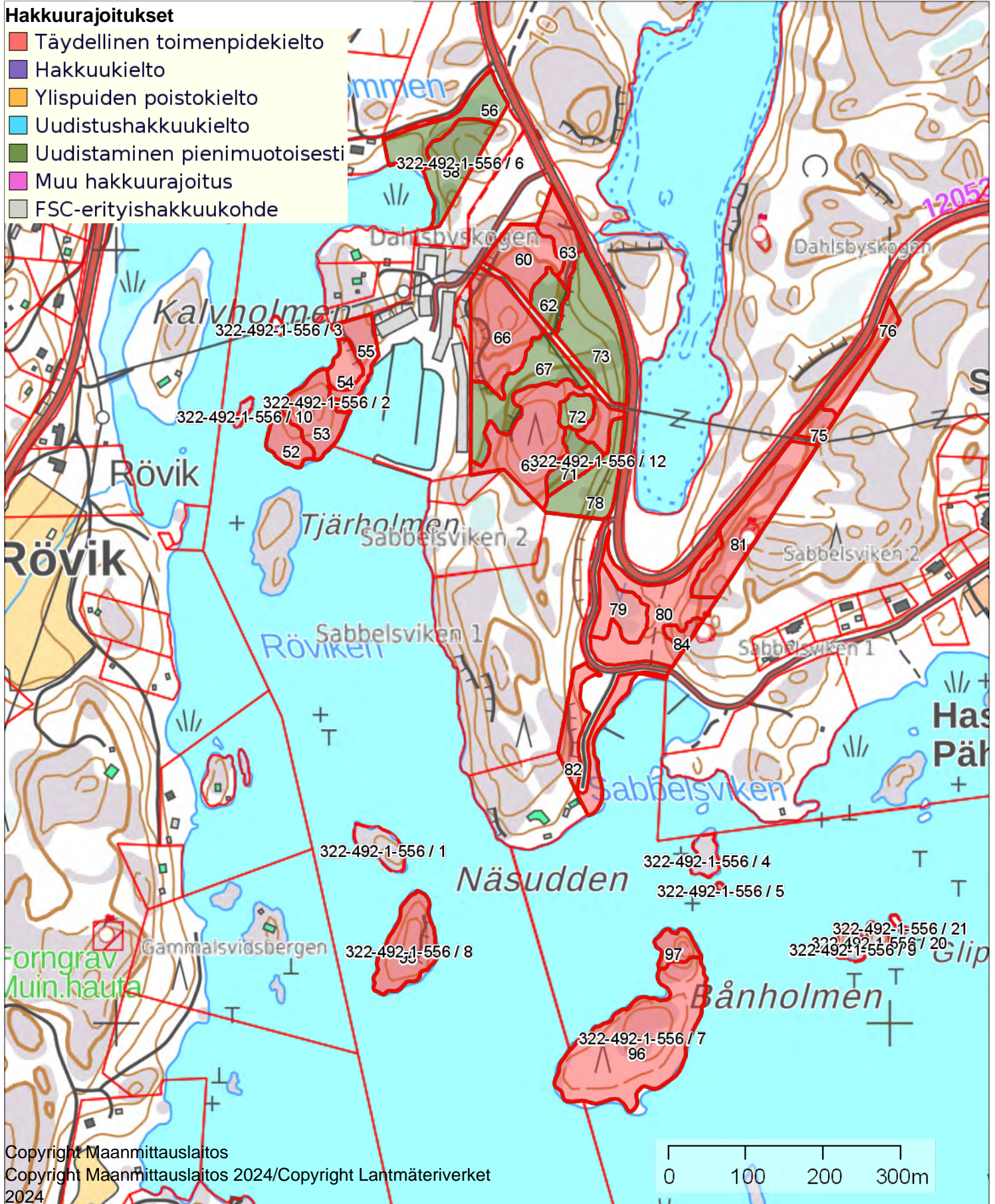
(247492, 6661541)

Tulostettu

12.12.2024

Hakkuurajoitukset

- Täydellinen toimenpidekielto
- Hakkuukielto
- Ylispuiden poistokiello
- Uudistushakkuukiello
- Uudistaminen pienimuotoisesti
- Muu hakkuurajoitus
- FSC-erityishakkuukohte



Högholmen hakkuurajoitteet

1:2800



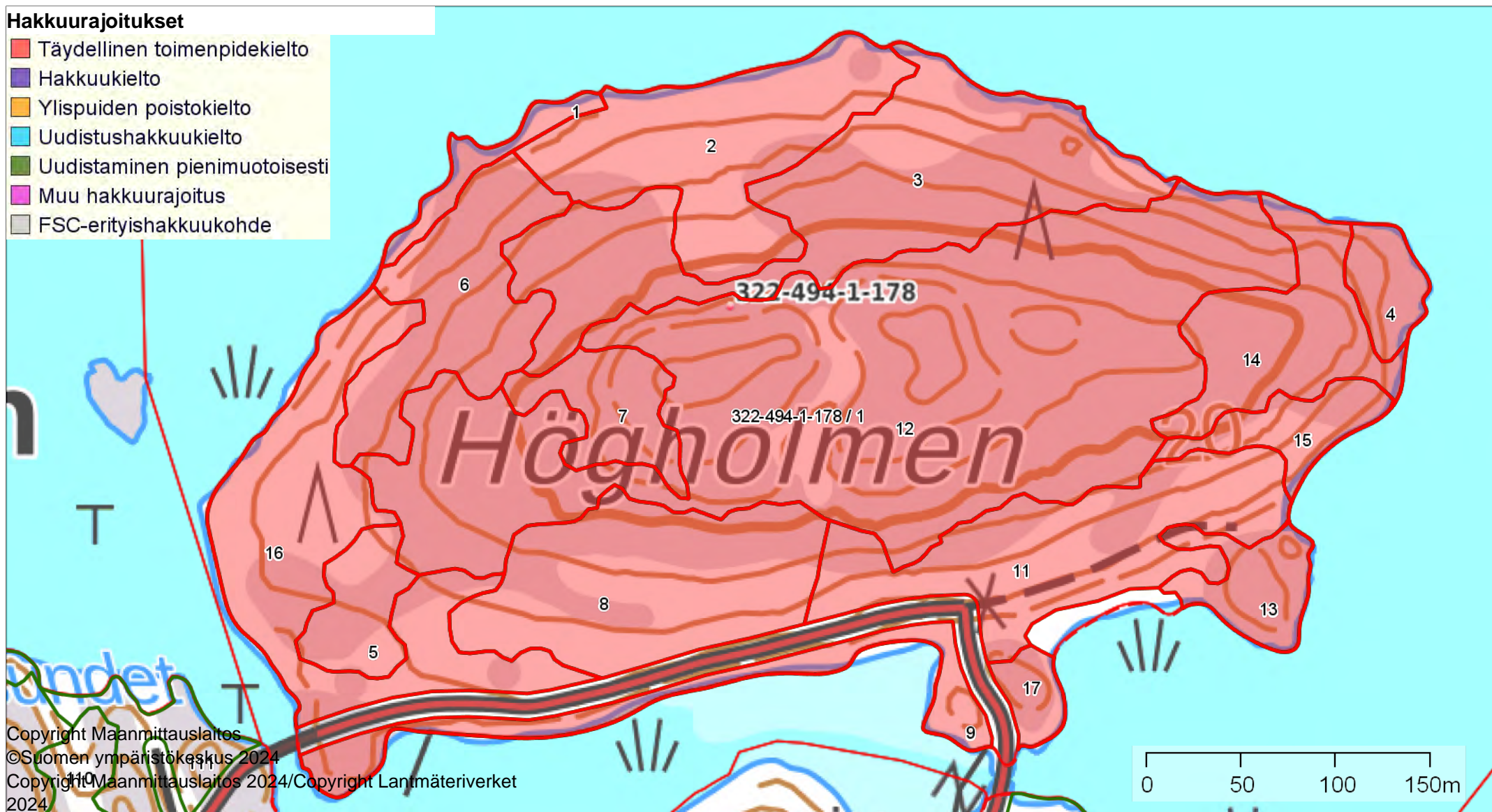
Kiinteistö: HÖGHOLMEN 322-494-1-178
Omistaja: Kemiönsaari
Puhelinnumero:



Koordinaatisto ETRS-TM35FIN
Keskipiste (249956, 6661240)
Tulostettu 31.10.2024

Hakkuurajoitukset

- Täydellinen toimenpidekielto
- Hakkuukielto
- Ylispuiden poistokiello
- Uudistushakkuukiello
- Uudistaminen pienimuotoisesti
- Muu hakkuurajoitus
- FSC-erityishakkuukohtede



Copyright Maanmittauslaitos
©Suomen ympäristökeskus 2024
Copyright Maanmittauslaitos 2024/Copyright Lantmäteriverket
2024

SMED-ÅLDR-HEM hakkuurajoitukset

1:3800



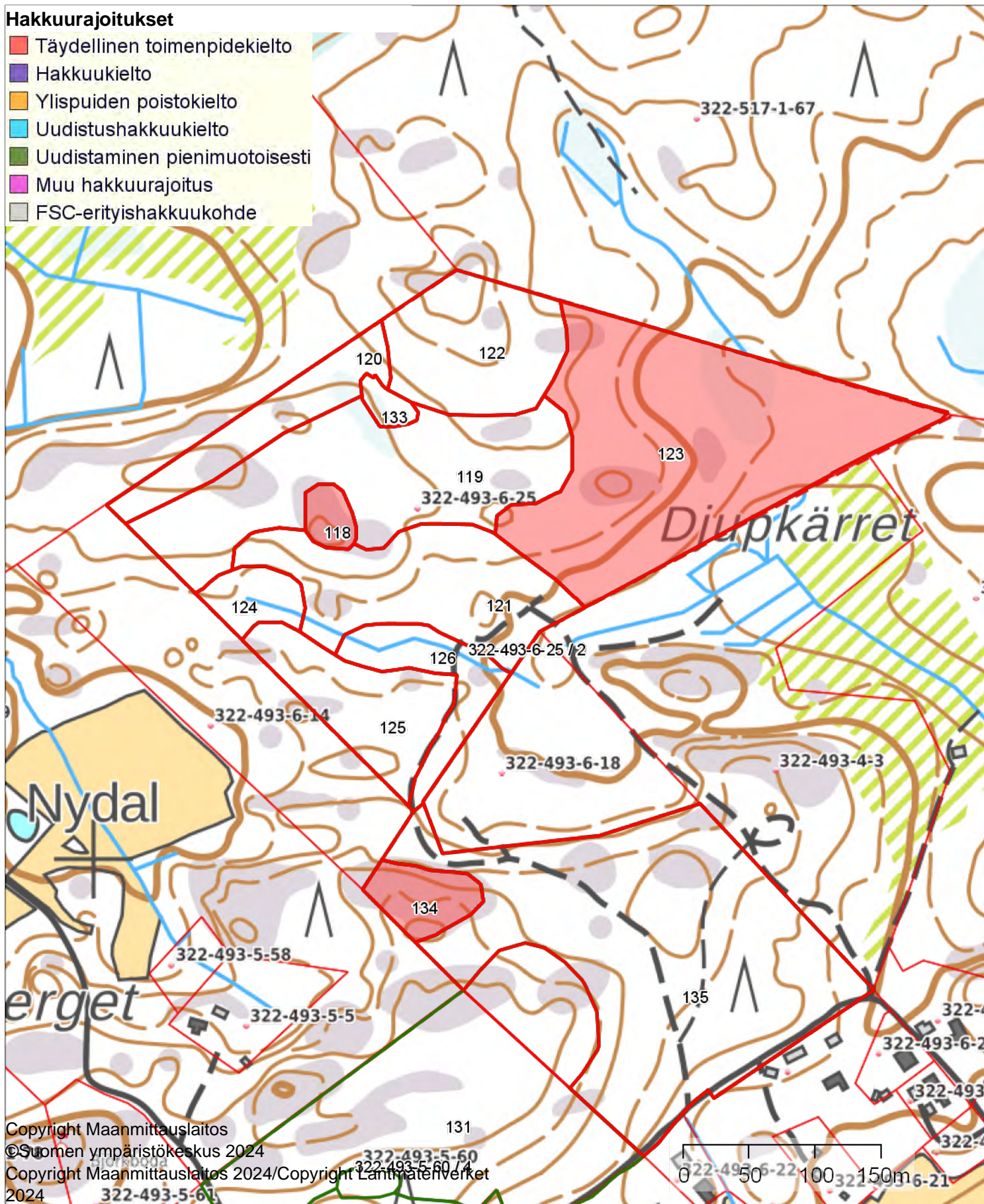
Kiinteistö: SMED-ÅLDR-HEM 322-493-6-25
Omistaja: Kemiönsaari
Puhelinnumero:



Koordinaatisto ETRS-TM35FIN
Keskipiste (250305, 6670192)
Tulostettu 31.10.2024

Hakkuurajoitukset

- Täydellinen toimenpidekielto
- Hakkuukielto
- Ylispuiden poistokielto
- Uudistushakkuukielto
- Uudistaminen pienimuotoisesti
- Muu hakkuurajoitus
- FSC-erityishakkuukohte



Copyright Maanmittauslaitos

©Suomen ympäristökeskus 2024

Copyright Maanmittauslaitos 2024/Copyright Lantimätienverk

2024

322-493-5-61

322-493-5-60

322-493-5-60 / 4

0 50 100 150m

322-493-6-22 322-493-6-21

SMED-ÅLDR-HEM hakkuurajoitukset

1:5000



Kiinteistö: SMED-ÅLDR-HEM 322-493-6-25
Omistaja: Kemiönsaari
Puhelinnumero:



Koordinaatisto

ETRS-TM35FIN

Keskipiste

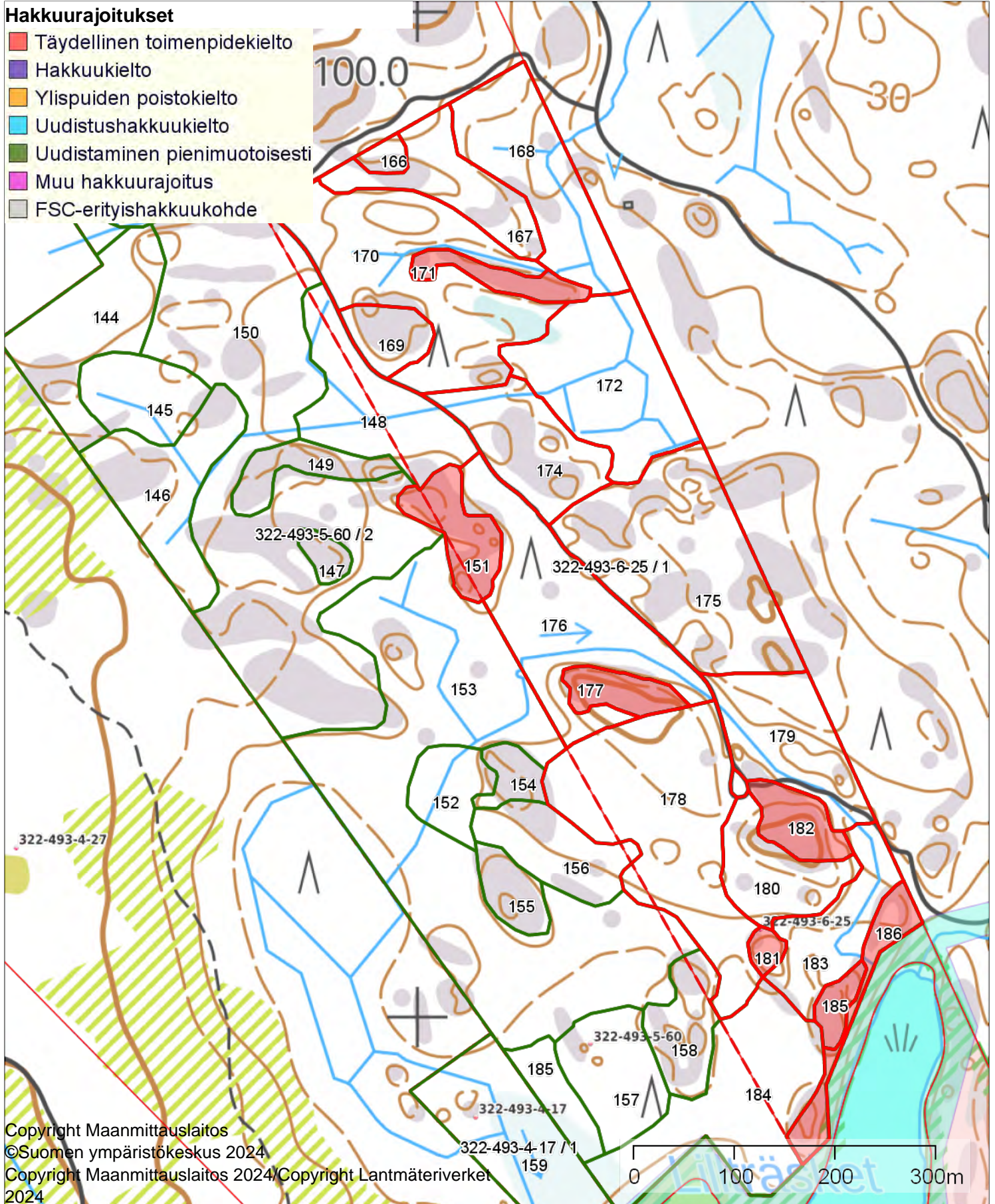
(252079, 6668410)

Tulostettu

31.10.2024

Hakkuurajoitukset

- Täydellinen toimenpidekielto
- Hakkuukielto
- Ylispuiden poistokielto
- Uudistushakkuukielto
- Uudistaminen pienimuotoisesti
- Muu hakkuurajoitus
- FSC-erityishakkuukohte



Copyright Maanmittauslaitos

©Suomen ympäristökeskus 2024

Copyright Maanmittauslaitos 2024/Copyright Lantmäteriverket

2024

KUNNOSSAPITOLUOKAT

Kunnossapitoluokat

1:4000



Kiinteistö: APELHOLMEN 322-492-1-483



Koordinaatisto

ETRS-TM35FIN

Keskipiste

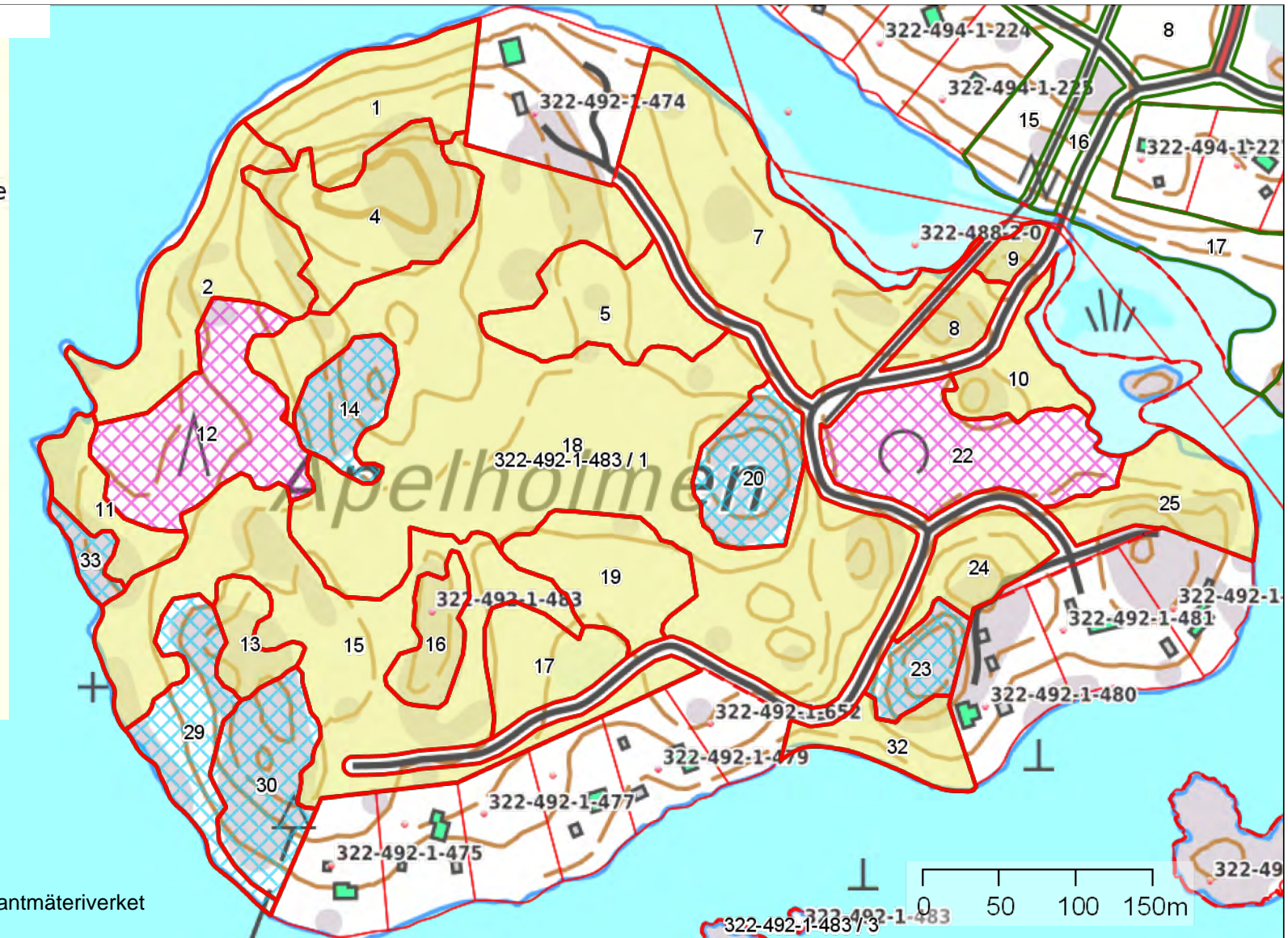
(249534, 6660460)

Tulostettu

13.12.2024

Kunnossapitoluokat

-  Hoidon ulkopuolella oleva alue
-  R1 Rakennettu arvovihheralue
-  R2 Toimintavihheralue
-  R3 Käyttövihheralue
-  R4 Suoja- ja vaihettumisvihheralue
-  A1 Arvoniitty
-  A2 Käyttöniitty
-  A3 Maisemaniitty
-  A4 Avoin alue
-  A5 Maisemapelto
-  M1 Arvometsä
-  M2 Lähimetsä
-  M3 Ulkoilu- ja virkistysmetsä
-  M4 Suojametsä
-  M5 Talousmetsä
-  S Suojelualueet
-  Rx Muutosalue
-  Ax Muutosalue
-  Mx Muutosalue
-  Hoituluokiteltu



Copyright Maanmittauslaitos

Copyright Maanmittauslaitos 2024/Copyright Lantmäteriverket
2024

Kunnossapitoluokat

1:1400



Kiinteistö: BACKA 322-409-5-29



Koordinaatisto

ETRS-TM35FIN

Keskipiste

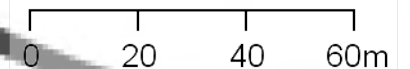
(268918, 6680539)

Tulostettu

13.12.2024

Kunnossapitoluokat

- Hoidon ulkopuolella oleva alue
- R1 Rakennettu arvovihheralue
- R2 Toimintavihheralue
- R3 Käyttövihheralue
- R4 Suoja- ja vaihettumisvihheralue
- A1 Arvoniitty
- A2 Käyttöniitty
- A3 Maisemaniitty
- A4 Avoin alue
- A5 Maisemapelto
- M1 Arvometsä
- M2 Lähimetsä
- M3 Ulkoilu- ja virkistysmetsä
- M4 Suojametsä
- M5 Talousmetsä
- S Suojelualueet
- Rx Muutosalue
- Ax Muutosalue
- Mx Muutosalue
- Hoitoluokiteltu



Kunnossapitoluokat

1:3800



Kiinteistö: BJÖRKHOLMEN 322-492-1-426



Koordinaatisto

ETRS-TM35FIN

Keskipiste

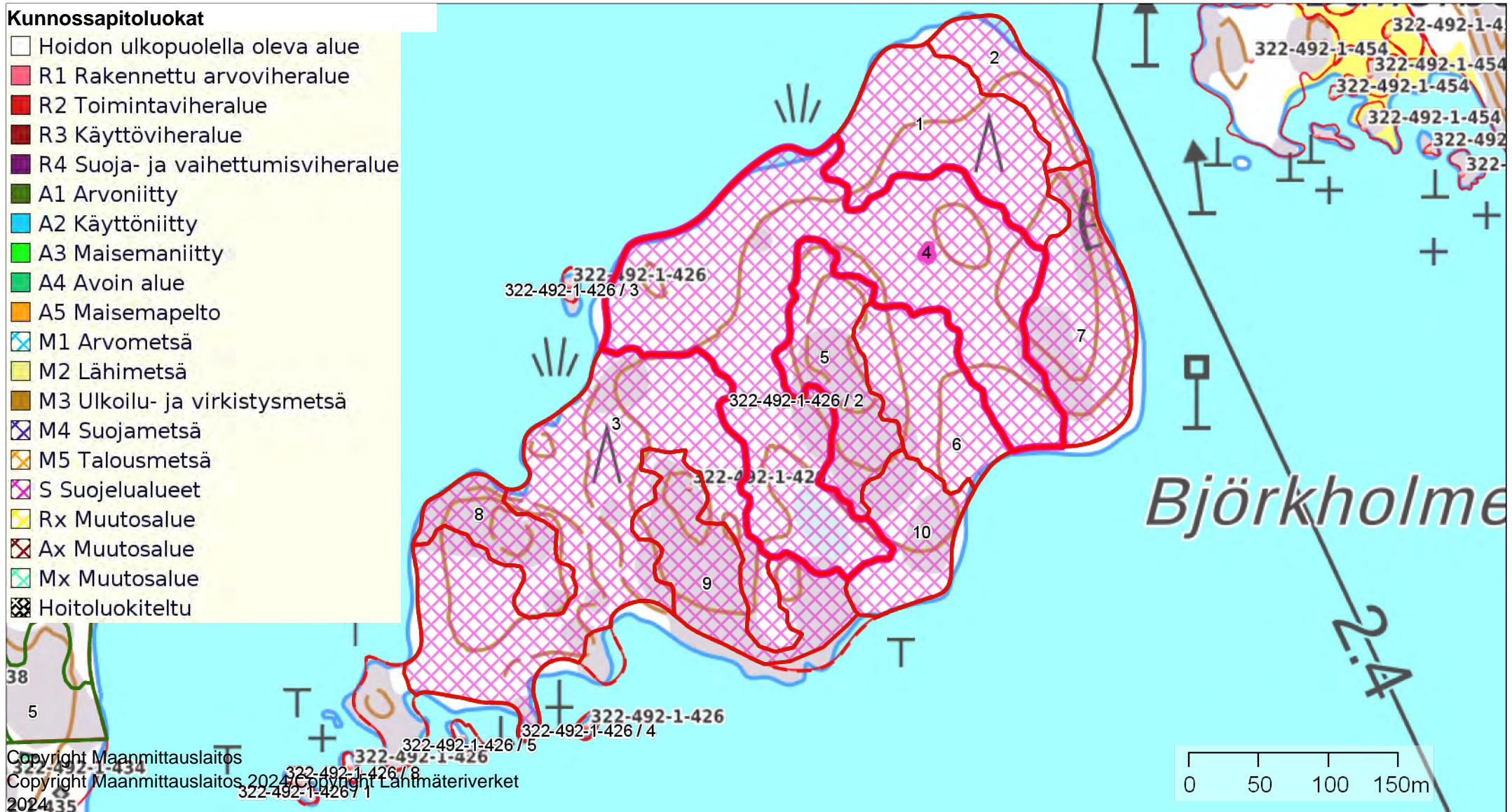
(248286, 6660766)

Tulostettu

13.12.2024

Kunnossapitoluokat

-  Hoidon ulkopuolella oleva alue
-  R1 Rakennettu arvoviheralue
-  R2 Toimintaviheralue
-  R3 Käyttöviheralue
-  R4 Suoja- ja vaihettumisviheralue
-  A1 Arvoniitty
-  A2 Käyttöniitty
-  A3 Maisemaniitty
-  A4 Avoin alue
-  A5 Maisemapelto
-  M1 Arvometsä
-  M2 Lähimetsä
-  M3 Ulkoilu- ja virkistysmetsä
-  M4 Suojametsä
-  M5 Talousmetsä
-  S Suojelualueet
-  Rx Muutosalue
-  Ax Muutosalue
-  Mx Muutosalue
-  Hoitoluokiteltu



Copyright Maanmittauslaitos
Copyright Maanmittauslaitos, 2024
Copyright Lantmäteriverket
2024

Kunnossapitoluokat

1:8500



Kiinteistö: Dahlsskogen 322-492-1-556



Koordinaatisto

ETRS-TM35FIN

Keskipiste

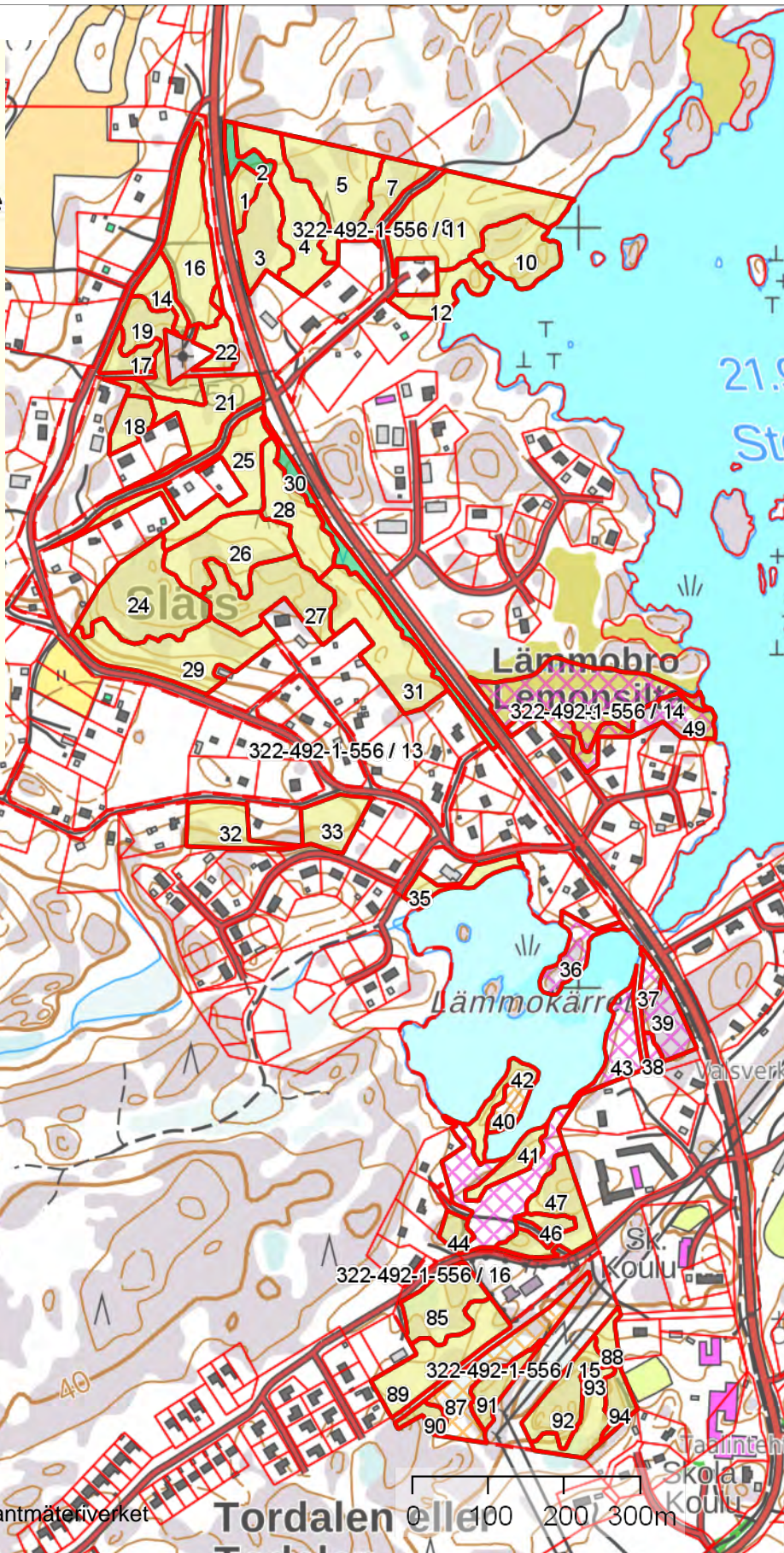
(248445, 6663272)

Tulostettu

13.12.2024

Kunnossapitoluokat

- Hoidon ulkopuolella oleva alue
- R1 Rakennettu arvoviheralue
- R2 Toimintaviheralue
- R3 Käyttöviheralue
- R4 Suoja- ja vaihtumisviheralue
- A1 Arvoniitty
- A2 Käyttöniitty
- A3 Maisemaniitty
- A4 Avoin alue
- A5 Maisemapelto
- M1 Arvometsä
- M2 Lähimetsä
- M3 Ulkoilu- ja virkistysmetsä
- M4 Suojametsä
- M5 Talousmetsä
- S Suojelualueet
- Rx Muutosalue
- Ax Muutosalue
- Mx Muutosalue
- Hoitoluokiteltu



Copyright Maanmittauslaitos

Copyright Maanmittauslaitos 2024/Copyright Lantmäteriverket

2024

Tordalen eller

0 100 200 300m

Kunnossapitoluokat

1:8000



Kiinteistö: Dahlsskogen 322-492-1-556



Koordinaatisto

ETRS-TM35FIN

Keskipiste

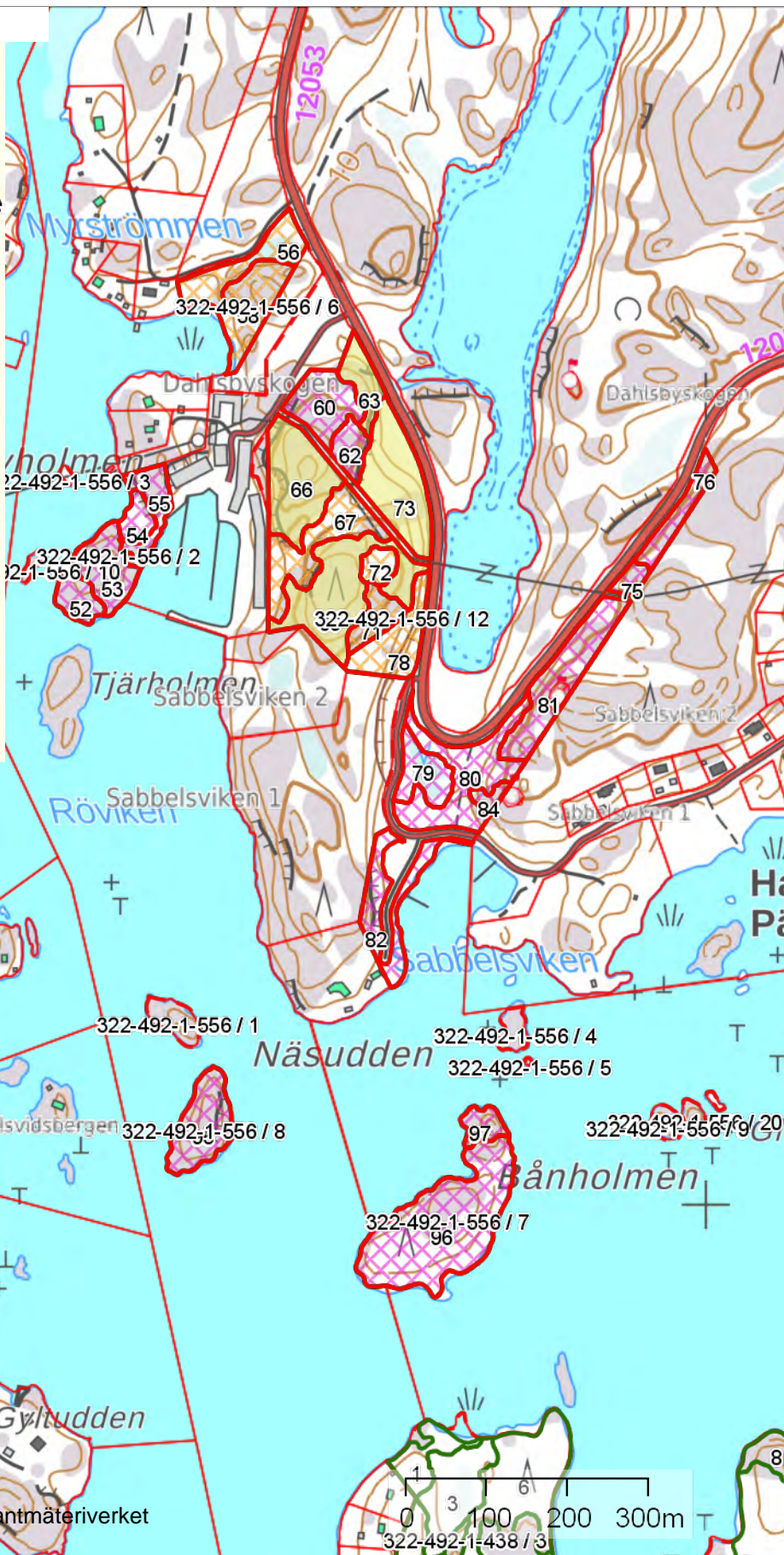
(247320, 6661522)

Tulostettu

13.12.2024

Kunnossapitoluokat

- Hoidon ulkopuolella oleva alue
- R1 Rakennettu arvoviheralue
- R2 Toimintaviheralue
- R3 Käyttöviheralue
- R4 Suoja- ja vaihtumisviheralue
- A1 Arvoniitty
- A2 Käyttöniitty
- A3 Maisemaniitty
- A4 Avoin alue
- A5 Maisemapelto
- M1 Arvometsä
- M2 Lähimetsä
- M3 Ulkoilu- ja virkistysmetsä
- M4 Suojametsä
- M5 Talousmetsä
- S Suojelualueet
- Rx Muutosalue
- Ax Muutosalue
- Mx Muutosalue
- Hoitoluokiteltu



Kunnossapitoluokat

1:5500



Kiinteistö: Dahlsskogen 322-492-1-556



Koordinaatisto

ETRS-TM35FIN





















Keskipiste

(249168, 6661098)

Tulostettu

13.12.2024

Kunnossapitoluokat

-  Hoidon ulkopuolella oleva alue
-  R1 Rakennettu arvovihheralue
-  R2 Toimintavihheralue
-  R3 Käyttövihheralue
-  R4 Suoja- ja vaihettumisvihheralue
-  A1 Arvoniitty
-  A2 Käyttöniitty
-  A3 Maisemaniitty
-  A4 Avoin alue
-  A5 Maisemapelto
-  M1 Arvometsä
-  M2 Lähimetsä
-  M3 Ulkoilu- ja virkistysmetsä
-  M4 Suojametsä
-  M5 Talousmetsä
-  S Suojelualueet
-  Rx Muutosalue
-  Ax Muutosalue
-  Mx Muutosalue
-  Hoitoluokiteltu



Copyright Maanmittauslaitos

Copyright Maanmittauslaitos 2024/Copyright Lantmäteriverket

2024

Kunnossapitoluokat

1:1600



Kiinteistö: FAGERNÄS 322-530-2-6



Koordinaatisto

ETRS-TM35FIN

Keskipiste

(255584, 6664804)

Tulostettu

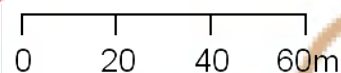
13.12.2024

Kunnossapitoluokat

- Hoidon ulkopuolella oleva alue
- R1 Rakennettu arvoviheralue
- R2 Toimintaviheralue
- R3 Käyttöviheralue
- R4 Suoja- ja vaihettumisviheralue
- A1 Arvoniitty
- A2 Käyttöniitty
- A3 Maisemaniitty
- A4 Avoin alue
- A5 Maisemapelto
- M1 Arvometsä
- M2 Lähimetsä
- M3 Ulkoilu- ja virkistysmetsä
- M4 Suojametsä
- M5 Talousmetsä
- S Suojelualueet
- Rx Muutosalue
- Ax Muutosalue
- Mx Muutosalue
- Hoitoluokiteltu



6-1



Kunnossapitoluokat

1:1900



Kiinteistö: HERTSBÖLE AVSTJÄLPNINGSPLATS 322-494-1-128



Koordinaatisto

ETRS-TM35FIN

Keskipiste

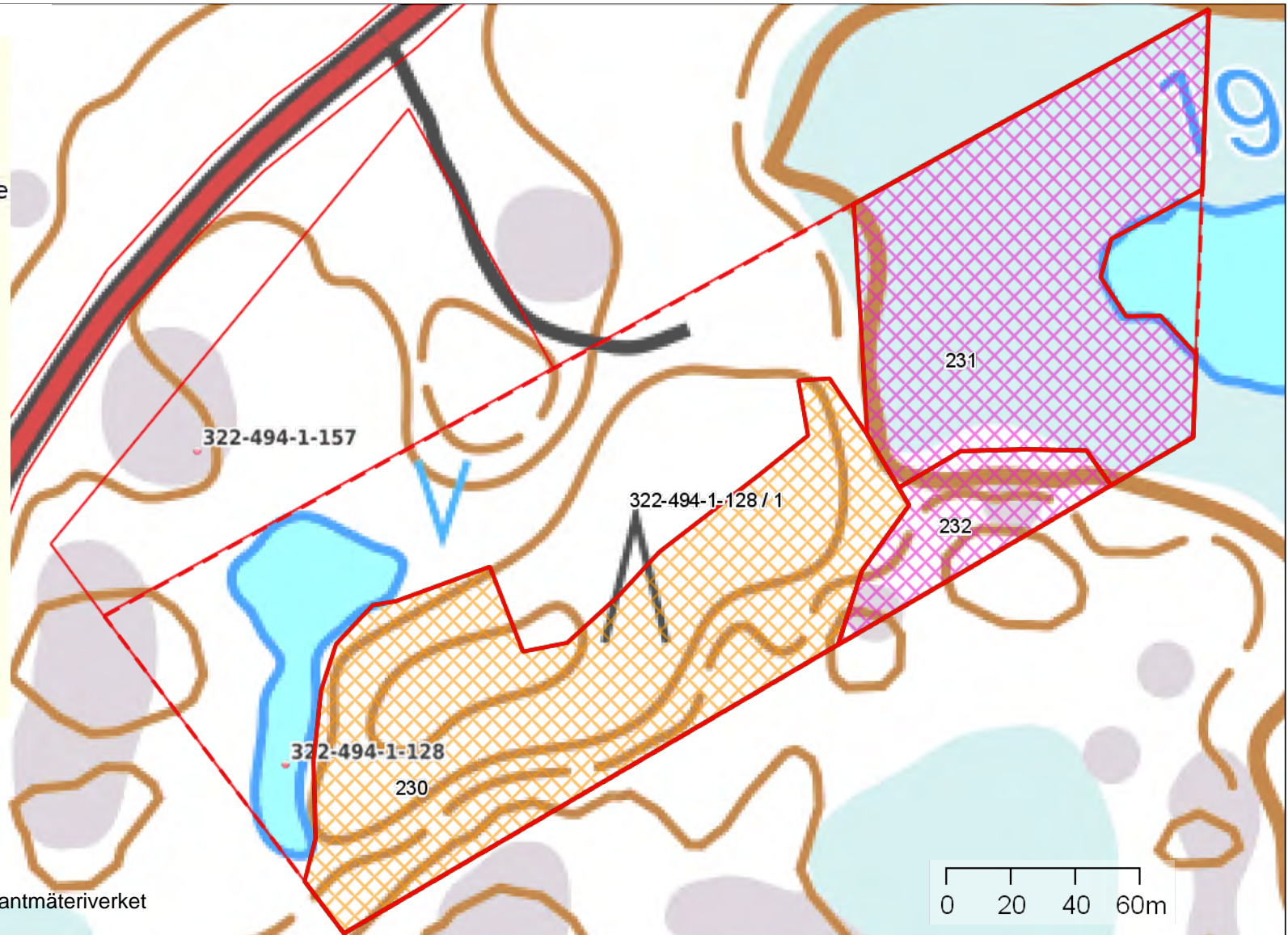
(251779, 6664401)

Tulostettu

13.12.2024

Kunnossapitoluokat

- Hoidon ulkopuolella oleva alue
- R1 Rakennettu arvoviheralue
- R2 Toimintaviheralue
- R3 Käyttöviheralue
- R4 Suoja- ja vaihtumisviheralue
- A1 Arvoniitty
- A2 Käyttöniitty
- A3 Maisemaniitty
- A4 Avoin alue
- A5 Maisemapelto
- M1 Arvometsä
- M2 Lähimetsä
- M3 Ulkoilu- ja virkistysmetsä
- M4 Suojametsä
- M5 Talousmetsä
- S Suojelualueet
- Rx Muutosalue
- Ax Muutosalue
- Mx Muutosalue
- Hoitoluokiteltu



Copyright Maanmittauslaitos

Copyright Maanmittauslaitos 2024/Copyright Lantmäteriverket

2024

Kunnossapitoluokat

1:3000



Kiinteistö: HÖGHOLMEN 322-494-1-178



Koordinaatisto

ETRS-TM35FIN

Keskipiste

(249902, 6661233)

Tulostettu

13.12.2024

Kunnossapitoluokat

- Hoidon ulkopuolella oleva alue
- R1 Rakennettu arvoviheralue
- R2 Toimintaviheralue
- R3 Käyttöviheralue
- R4 Suoja- ja vaihettumisviheralue
- A1 Arvoniitty
- A2 Käyttöniitty
- A3 Maisemaniitty
- A4 Avoin alue
- A5 Maisemapelto
- M1 Arvometsä
- M2 Lähimetsä
- M3 Ulkoilu- ja virkistysmetsä
- M4 Suojametsä
- M5 Talousmetsä
- S Suojelualueet
- Rx Muutosalue
- Ax Muutosalue
- Mx Muutosalue
- Hoitoluokiteltu



Kunnossapitoluokat

1:4000



Kiinteistö: Koivula 322-412-3-2



Koordinaatisto

ETRS-TM35FIN

Keskipiste

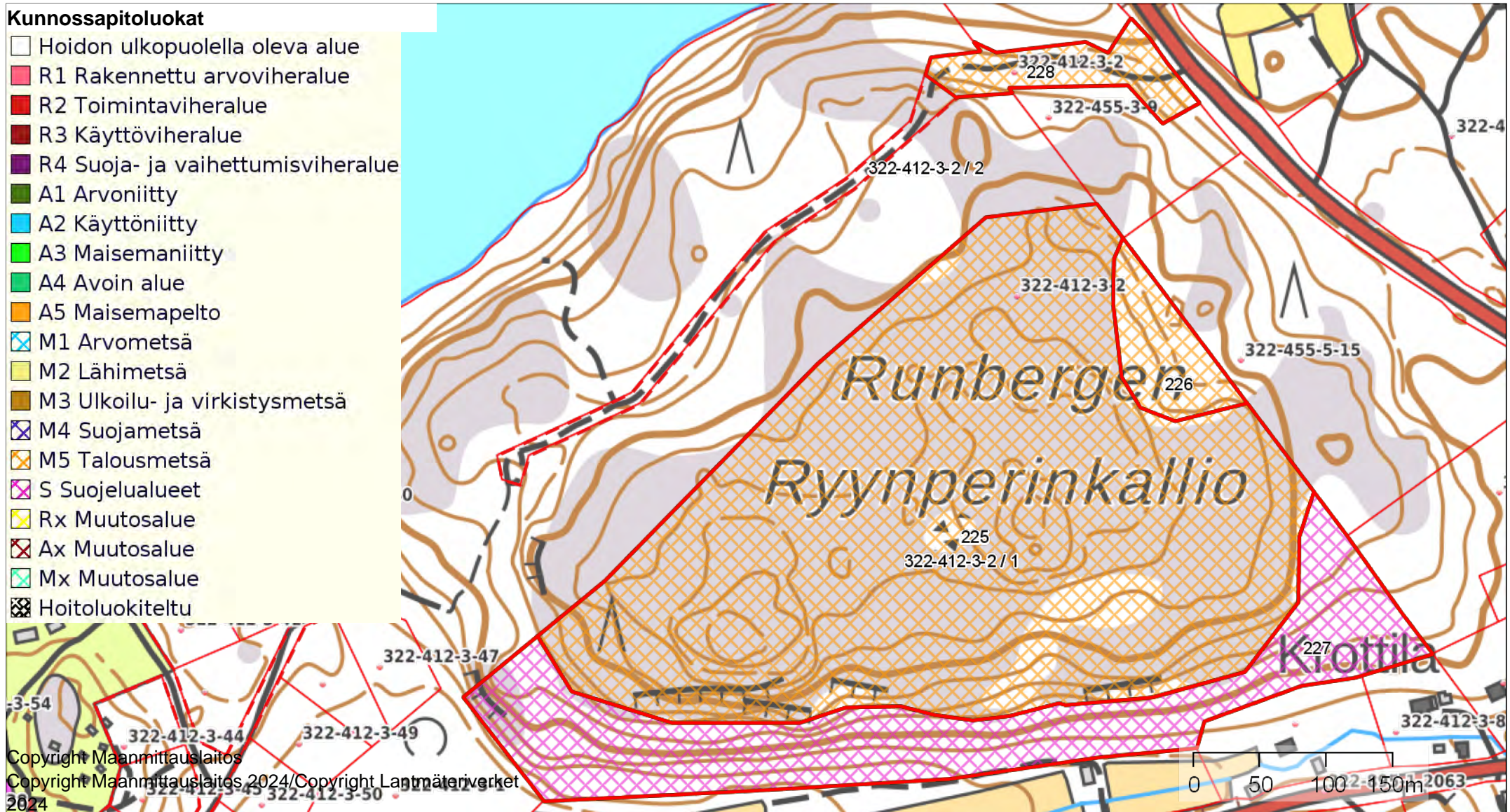
(256795, 6684603)

Tulostettu

13.12.2024

Kunnossapitoluokat

- Hoidon ulkopuolella oleva alue
- R1 Rakennettu arvovihheralue
- R2 Toimintavihheralue
- R3 Käyttövihheralue
- R4 Suoja- ja vaihtumisvihheralue
- A1 Arvoniitty
- A2 Käyttöniitty
- A3 Maisemaniitty
- A4 Avoin alue
- A5 Maisemapelto
- M1 Arvometsä
- M2 Lähimetsä
- M3 Ulkoilu- ja virkistysmetsä
- M4 Suojametsä
- M5 Talousmetsä
- S Suojelualueet
- Rx Muutosalue
- Ax Muutosalue
- Mx Muutosalue
- Hoitoluokiteltu



Kunnossapitoluokat

1:1500



Kiinteistö: Koivula 322-412-3-2



Koordinaatisto

ETRS-TM35FIN

Keskipiste

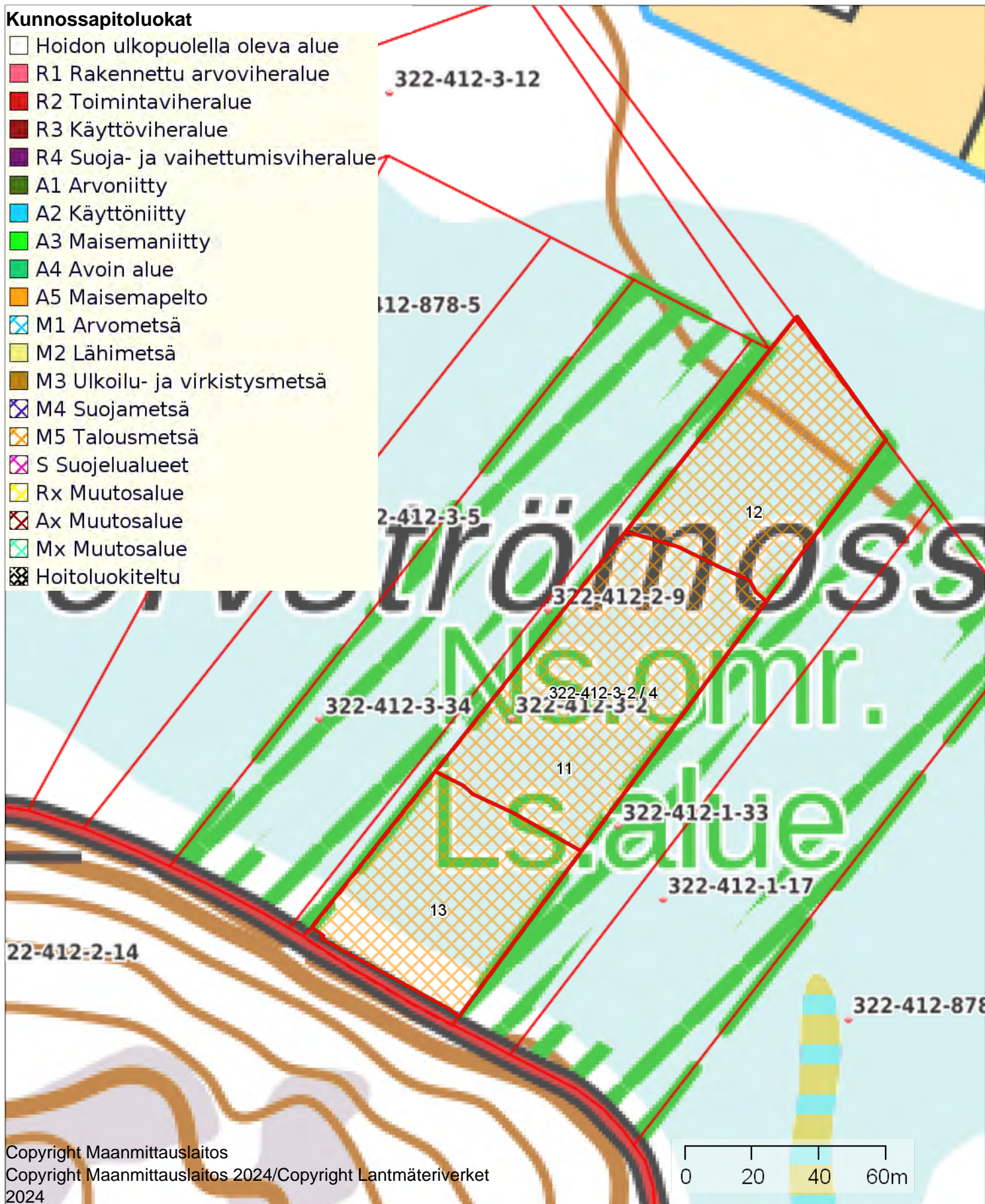
(258154, 6683075)

Tulostettu

13.12.2024

Kunnossapitoluokat

- Hoidon ulkopuolella oleva alue
- R1 Rakennettu arvoviheralue
- R2 Toimintaviheralue
- R3 Käyttöviheralue
- R4 Suoja- ja vaihtumisviheralue
- A1 Arvoniitty
- A2 Käyttöniitty
- A3 Maisemaniitty
- A4 Avoin alue
- A5 Maisemapelto
- M1 Arvometsä
- M2 Lähimetsä
- M3 Ulkoilu- ja virkistysmetsä
- M4 Suojametsä
- M5 Talousmetsä
- S Suojelualueet
- Rx Muutosalue
- Ax Muutosalue
- Mx Muutosalue
- Hoitoluokiteltu



Kunnossapitoluokat

1:700



Kiinteistö: Kulla 322-501-1-182



Koordinaatisto

ETRS-TM35FIN

Keskipiste

(248690, 6668362)

Tulostettu

13.12.2024

Kunnossapitoluokat

- Hoidon ulkopuolella oleva alue
- R1 Rakennettu arvoviheralue
- R2 Toimintaviheralue
- R3 Käyttöviheralue
- R4 Suoja- ja vaihettumisviheralue
- A1 Arvoniitty
- A2 Käyttöniitty
- A3 Maisemaniitty
- A4 Avoin alue
- A5 Maisemapelto
- M1 Arvometsä
- M2 Lähimetsä
- M3 Ulkoilu- ja virkistysmetsä
- M4 Suojametsä
- M5 Talousmetsä
- S Suojelualueet
- Rx Muutosalue
- Ax Muutosalue
- Mx Muutosalue
- Hoitoluokiteltu

322-501-1-24

250

322-501-1-182

322-50

322-501-1-101

0 10 20 30m

Copyright Maanmittauslaitos

Copyright Maanmittauslaitos 2024/Copyright Lantmäteriverket
2024

Kunnossapitoluokat

1:2000



Kiinteistö: KÄRINGHOLMEN 322-492-1-438



Koordinaatisto

ETRS-TM35FIN

Keskipiste

(247642, 6660587)

Tulostettu

13.12.2024

Kunnossapitoluokat

- Hoidon ulkopuolella oleva alue
- R1 Rakennettu arvoviheralue
- R2 Toimintaviheralue
- R3 Käyttöviheralue
- R4 Suoja- ja vaihettumisviheralue
- A1 Arvoniitty
- A2 Käyttöniitty
- A3 Maisemaniitty
- A4 Avoin alue
- A5 Maisemapelto
- M1 Arvometsä
- M2 Lähimetsä
- M3 Ulkoilu- ja virkistysmetsä
- M4 Suojametsä
- M5 Talousmetsä
- S Suojelualueet
- Rx Muutosalue
- Ax Muutosalue
- Mx Muutosalue
- Hoitoluokiteltu



Kunnossapitoluokat

1:2400



Kiinteistö: Minken 322-425-4-2



Koordinaatisto

ETRS-TM35FIN

Keskipiste

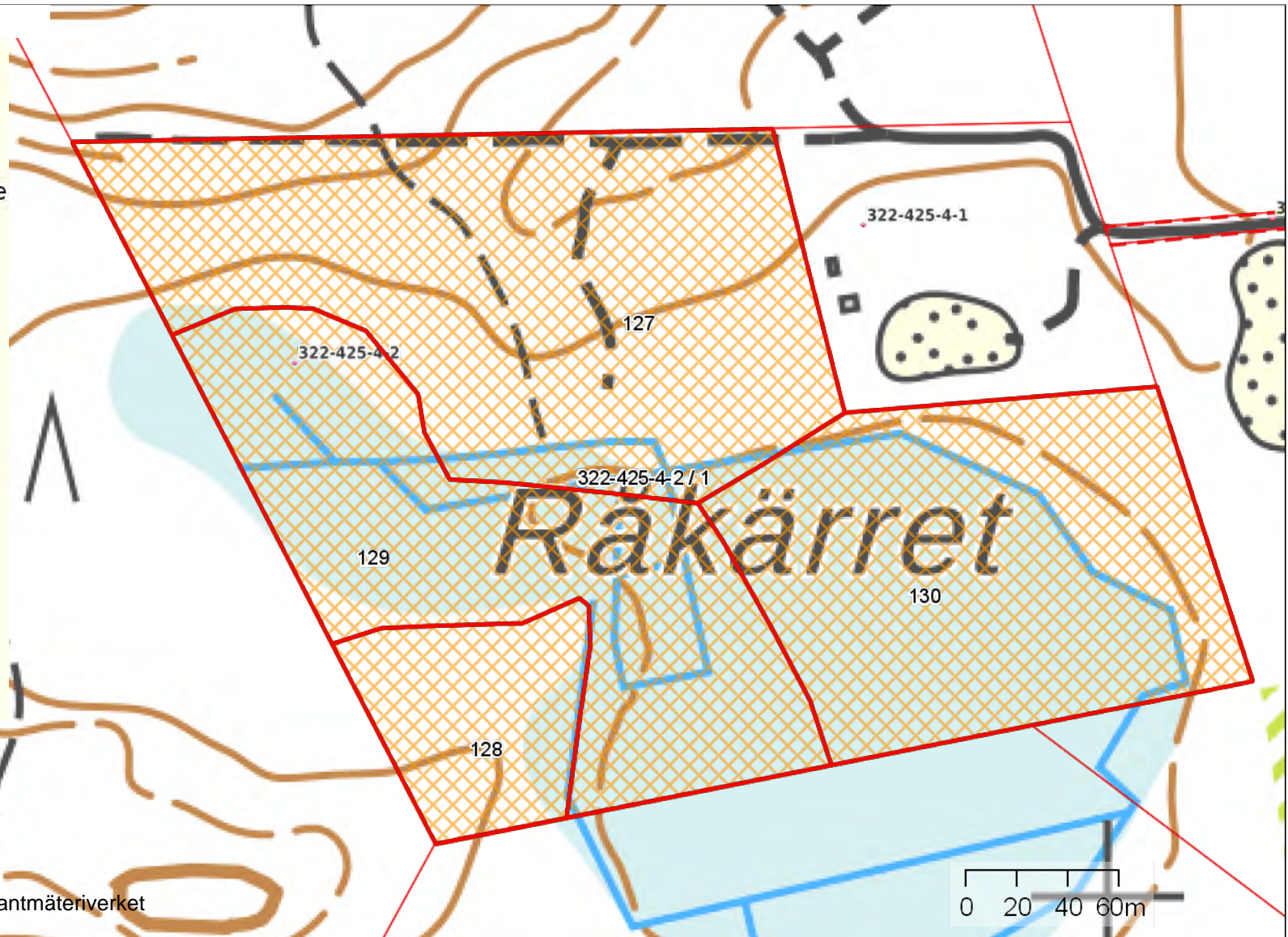
(254730, 6670166)

Tulostettu

13.12.2024

Kunnossapitoluokat

- Hoidon ulkopuolella oleva alue
- R1 Rakennettu arvoviheralue
- R2 Toimintaviheralue
- R3 Käyttöviheralue
- R4 Suoja- ja vaihettumisviheralue
- A1 Arvoniitty
- A2 Käyttöniitty
- A3 Maisemaniitty
- A4 Avoin alue
- A5 Maisemapelto
- M1 Arvometsä
- M2 Lähimetsä
- M3 Ulkoilu- ja virkistysmetsä
- M4 Suojametsä
- M5 Talousmetsä
- S Suojelualueet
- Rx Muutosalue
- Ax Muutosalue
- Mx Muutosalue
- Hoituluokiteltu



Kunnossapitoluokat

1:800



Kiinteistö: MÖRKHAGA 322-493-6-11



Koordinaatisto

ETRS-TM35FIN

Keskipiste

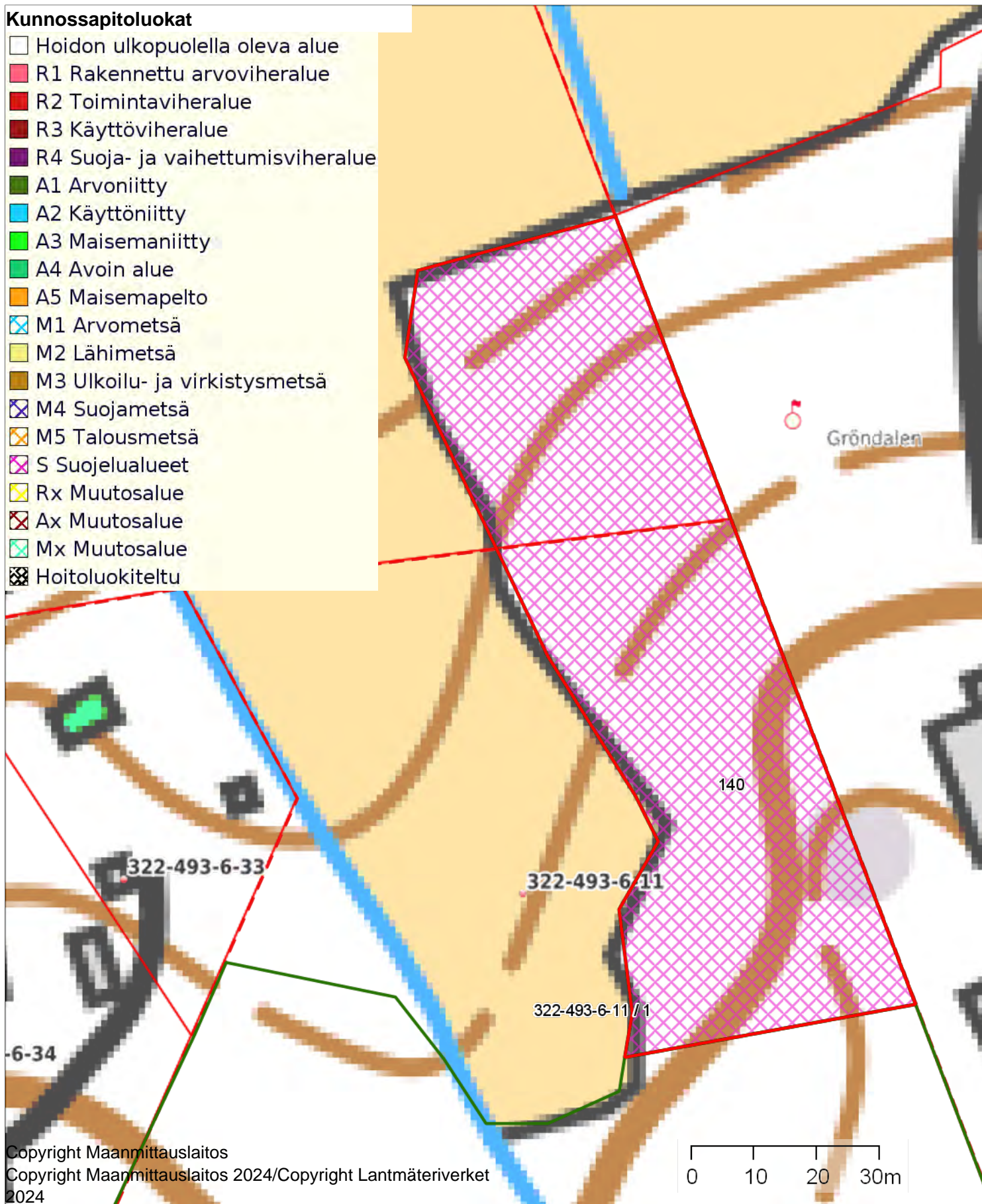
(251174, 6669402)

Tulostettu

13.12.2024

Kunnossapitoluokat

- Hoidon ulkopuolella oleva alue
- R1 Rakennettu arvoviheralue
- R2 Toimintaviheralue
- R3 Käyttöviheralue
- R4 Suoja- ja vaihettumisviheralue
- A1 Arvoniitty
- A2 Käyttöniitty
- A3 Maisemaniitty
- A4 Avoin alue
- A5 Maisemapelto
- M1 Arvometsä
- M2 Lähimetsä
- M3 Ulkoilu- ja virkistysmetsä
- M4 Suojametsä
- M5 Talousmetsä
- S Suojelualueet
- Rx Muutosalue
- Ax Muutosalue
- Mx Muutosalue
- Hoitoluokiteltu



Kunnossapitoluokat

1:6600



Kiinteistö: NORRSKOG 322-421-2-38



Koordinaatio

ETRS-TM35FIN

Keskipiste

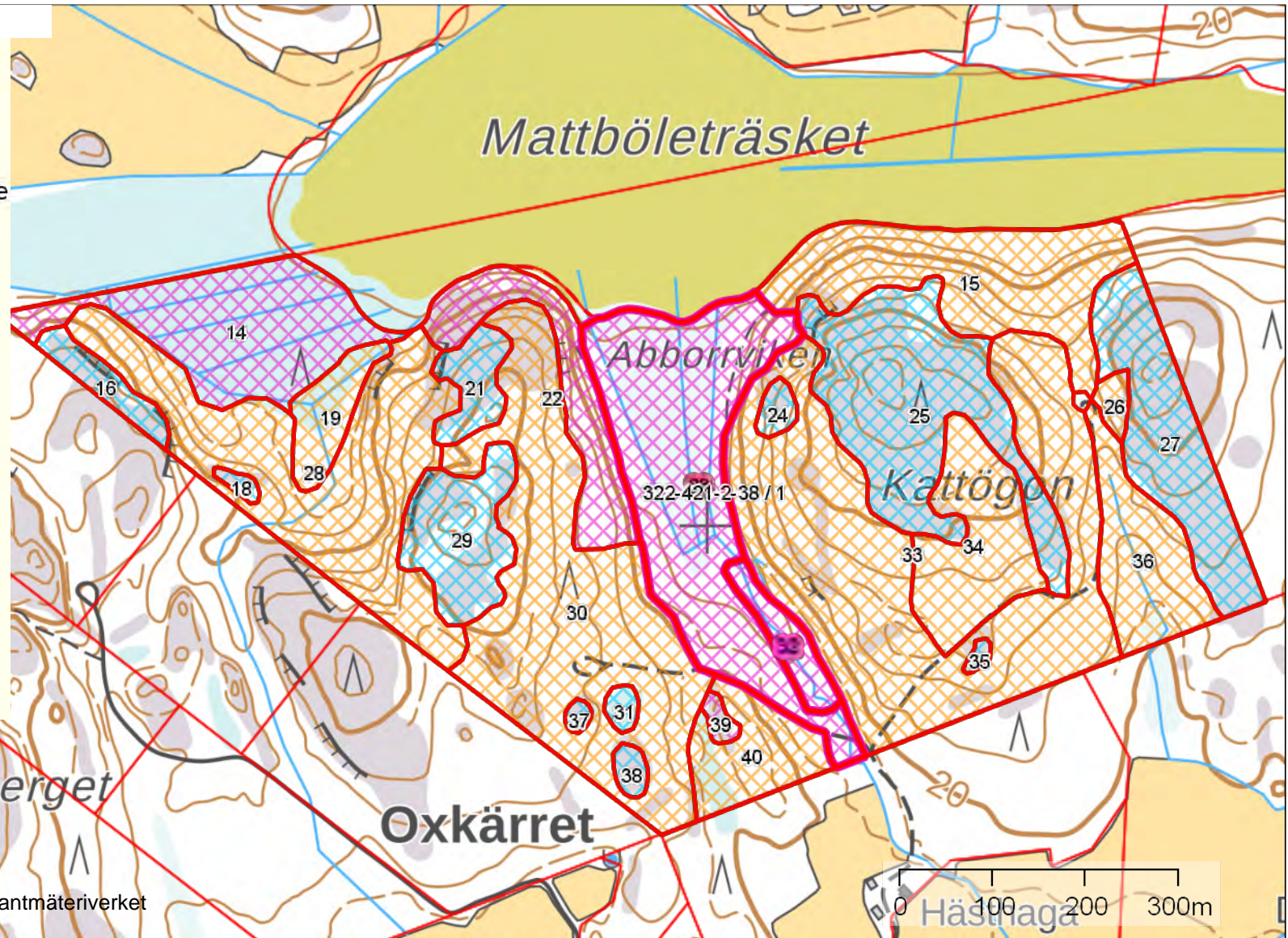
(261690, 6683057)

Tulostettu

13.12.2024

Kunnossapitoluokat

- Hoidon ulkopuolella oleva alue
- R1 Rakennettu arvoviheralue
- R2 Toimintaviheralue
- R3 Käyttöviheralue
- R4 Suoja- ja vaihettumisviheralue
- A1 Arvoniitty
- A2 Käyttöniitty
- A3 Maisemaniitty
- A4 Avoin alue
- A5 Maisemapelto
- M1 Arvometsä
- M2 Lähimetsä
- M3 Ulkoilu- ja virkistysmetsä
- M4 Suojametsä
- M5 Talousmetsä
- S Suojelualueet
- Rx Muutosalue
- Ax Muutosalue
- Mx Muutosalue
- Hoitoluokiteltu



Copyright Maanmittauslaitos

Copyright Maanmittauslaitos 2024/Copyright Lantmäteriverket

2024

Kunnossapitoluokat

1:1500



Kiinteistö: Nybacka 322-517-1-7



Koordinaatisto

ETRS-TM35FIN

Keskipiste

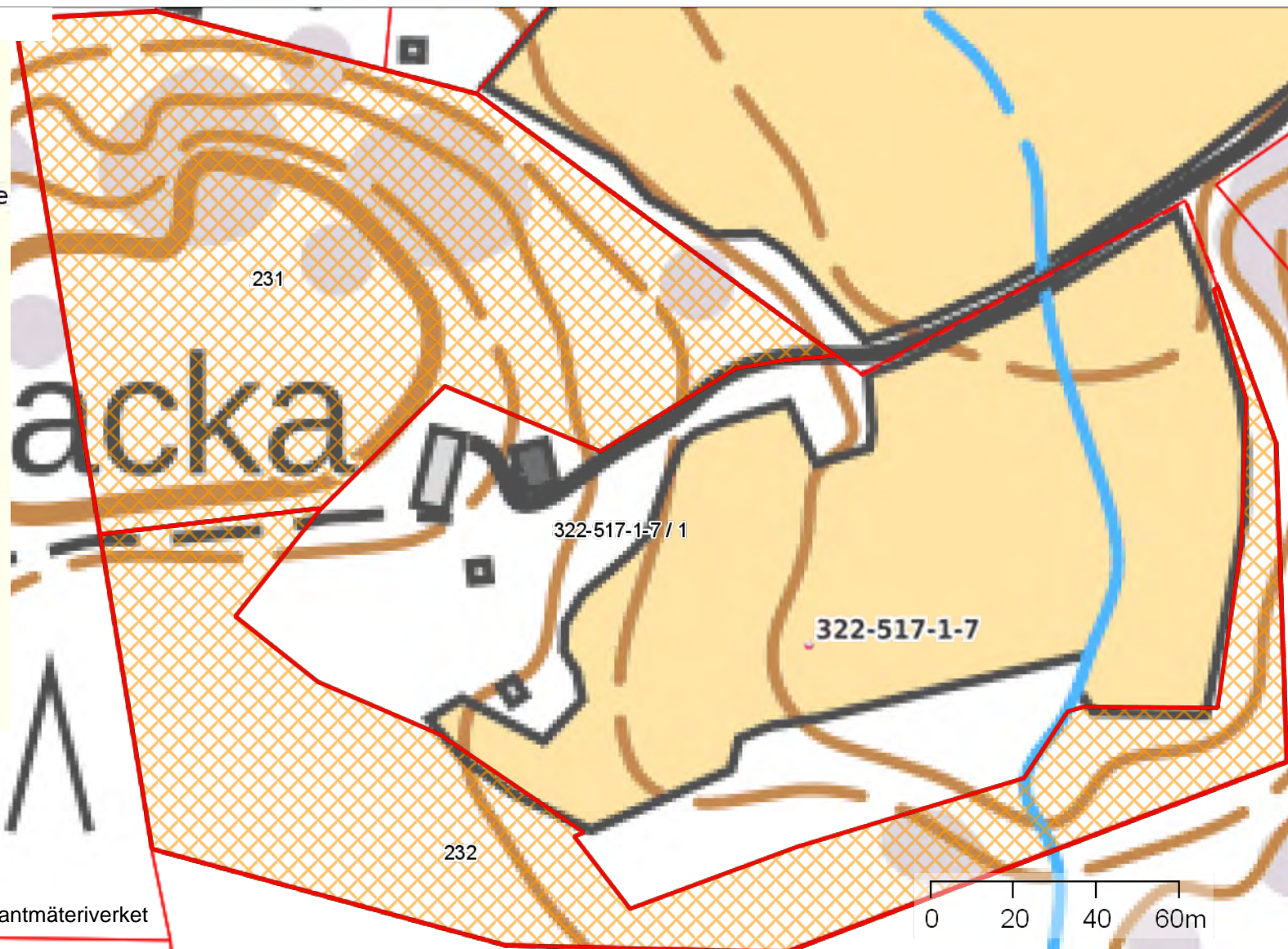
(250944, 6671204)

Tulostettu

13.12.2024

Kunnossapitoluokat

- Hoidon ulkopuolella oleva alue
- R1 Rakennettu arvoviheralue
- R2 Toimintaviheralue
- R3 Käyttöviheralue
- R4 Suoja- ja vaihettumisviheralue
- A1 Arvoniitty
- A2 Käyttöniitty
- A3 Maisemaniitty
- A4 Avoin alue
- A5 Maisemapelto
- M1 Arvometsä
- M2 Lähimetsä
- M3 Ulkoilu- ja virkistysmetsä
- M4 Suojametsä
- M5 Talousmetsä
- S Suojelualueet
- Rx Muutosalue
- Ax Muutosalue
- Mx Muutosalue
- Hoitoluokiteltu



Copyright Maanmittauslaitos

Copyright Maanmittauslaitos 2024/Copyright Lantmäteriverket

2024

Kunnossapitoluokat

1:7500



Kiinteistö: Skräddars 322-493-5-60



Koordinaatisto

ETRS-TM35FIN

Keskipiste

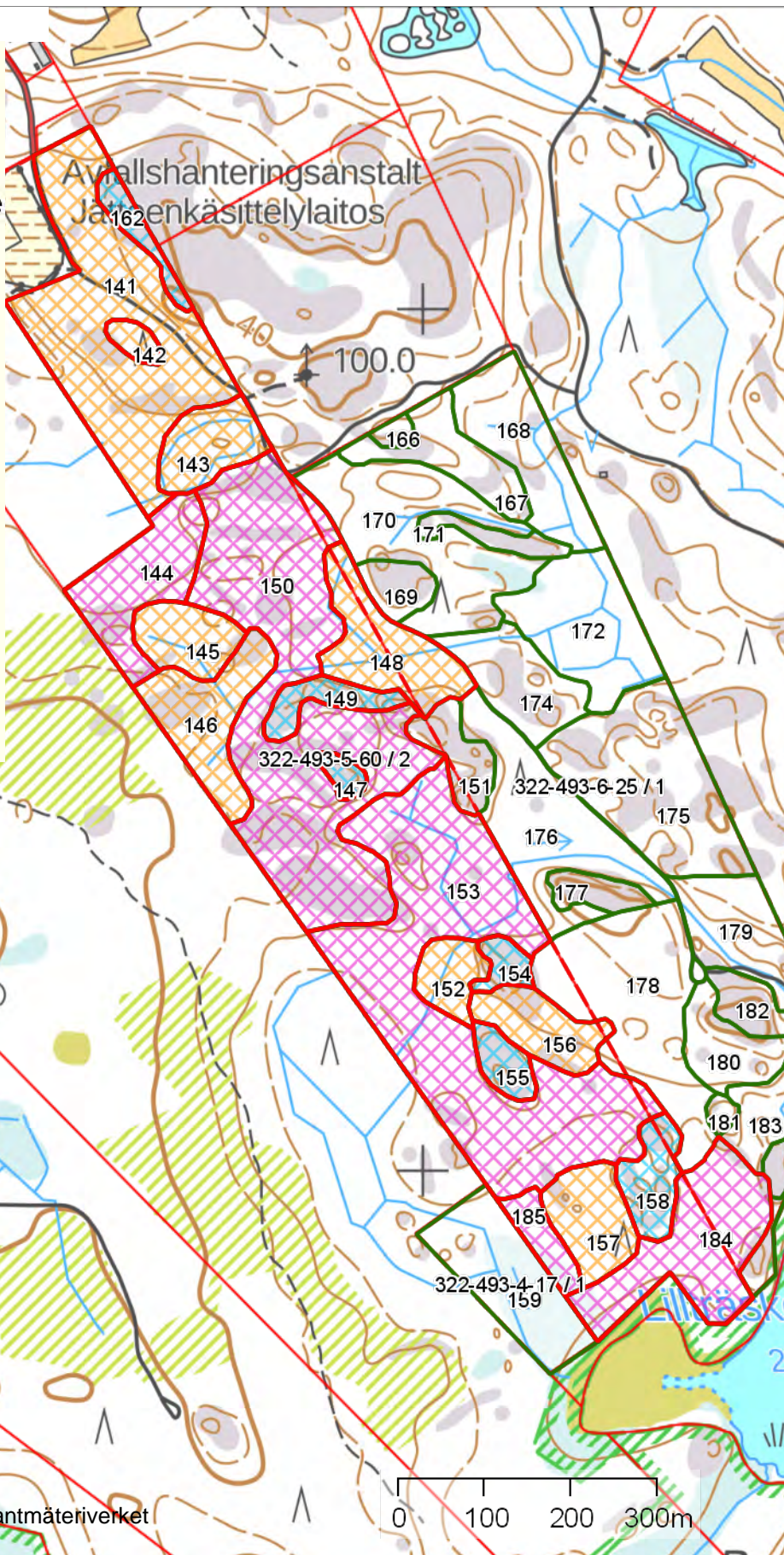
(251691, 6668450)

Tulostettu

13.12.2024

Kunnossapitoluokat

- Hoidon ulkopuolella oleva alue
- R1 Rakennettu arvoviheralue
- R2 Toimintaviheralue
- R3 Käyttöviheralue
- R4 Suoja- ja vaihettumisviheralue
- A1 Arvoniitty
- A2 Käyttöniitty
- A3 Maisemaniitty
- A4 Avoin alue
- A5 Maisemapelto
- M1 Arvometsä
- M2 Lähimetsä
- M3 Ulkoilu- ja virkistysmetsä
- M4 Suojametsä
- M5 Talousmetsä
- S Suojelualueet
- Rx Muutosalue
- Ax Muutosalue
- Mx Muutosalue
- Hoitoluokiteltu



Kunnossapitoluokat

1:1500



Kiinteistö: Skräddars 322-493-5-60



Koordinaatisto

ETRS-TM35FIN

Keskipiste

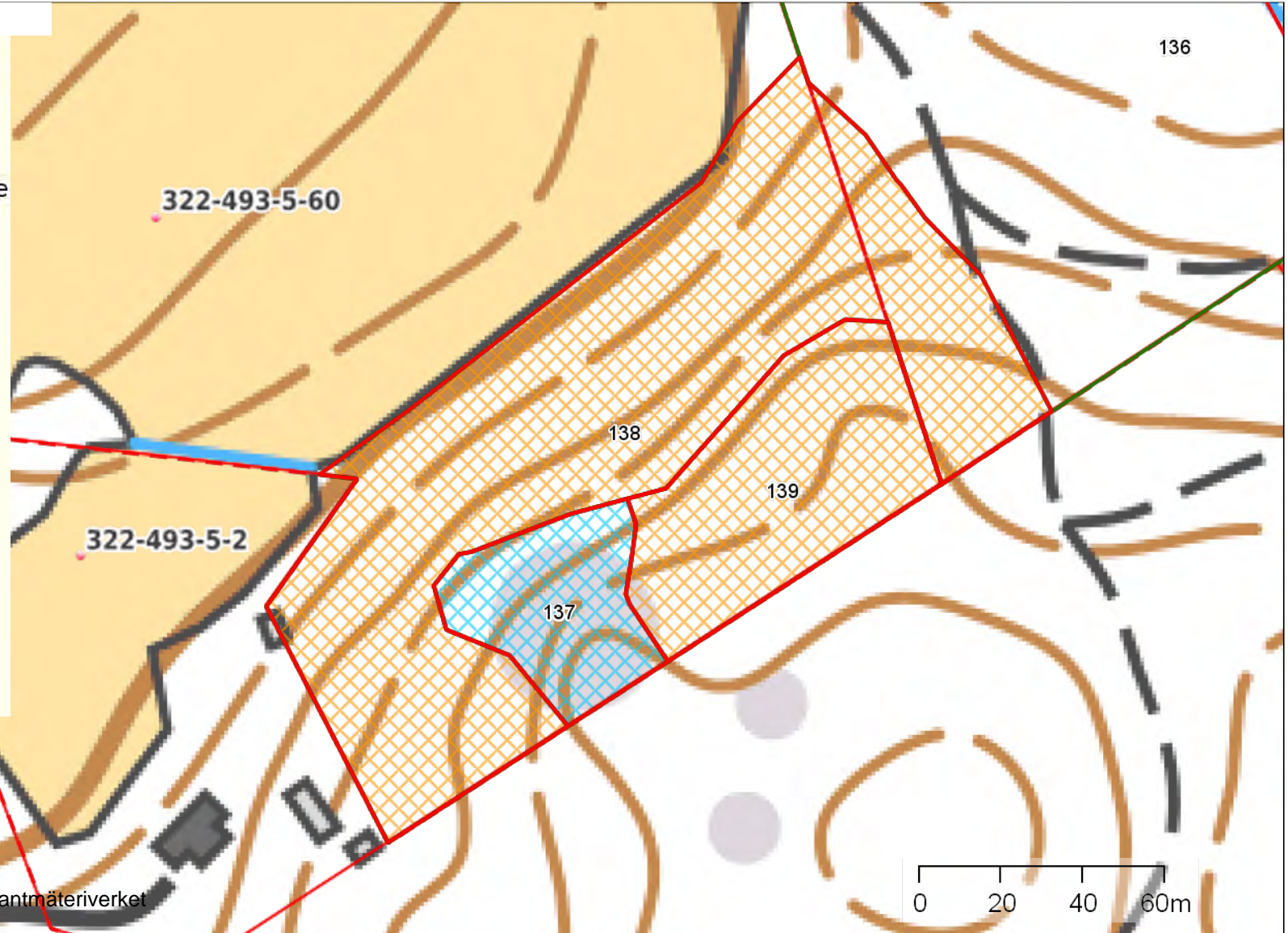
(250986, 6669167)

Tulostettu

13.12.2024

Kunnossapitoluokat

- Hoidon ulkopuolella oleva alue
- R1 Rakennettu arvoviheralue
- R2 Toimintaviheralue
- R3 Käyttöviheralue
- R4 Suoja- ja vaihettumisviheralue
- A1 Arvoniitty
- A2 Käyttöniitty
- A3 Maisemaniitty
- A4 Avoin alue
- A5 Maisemapelto
- M1 Arvometsä
- M2 Lähimetsä
- M3 Ulkoilu- ja virkistysmetsä
- M4 Suojametsä
- M5 Talousmetsä
- S Suojelualueet
- Rx Muutosalue
- Ax Muutosalue
- Mx Muutosalue
- Hoitoluokiteltu



Copyright Maanmittauslaitos

Copyright Maanmittauslaitos 2024/Copyright Lantmäteriverket
2024

Kunnossapitoluokat

1:2000



Kiinteistö: Skräddars 322-493-5-60



Koordinaatisto

ETRS-TM35FIN

Keskipiste

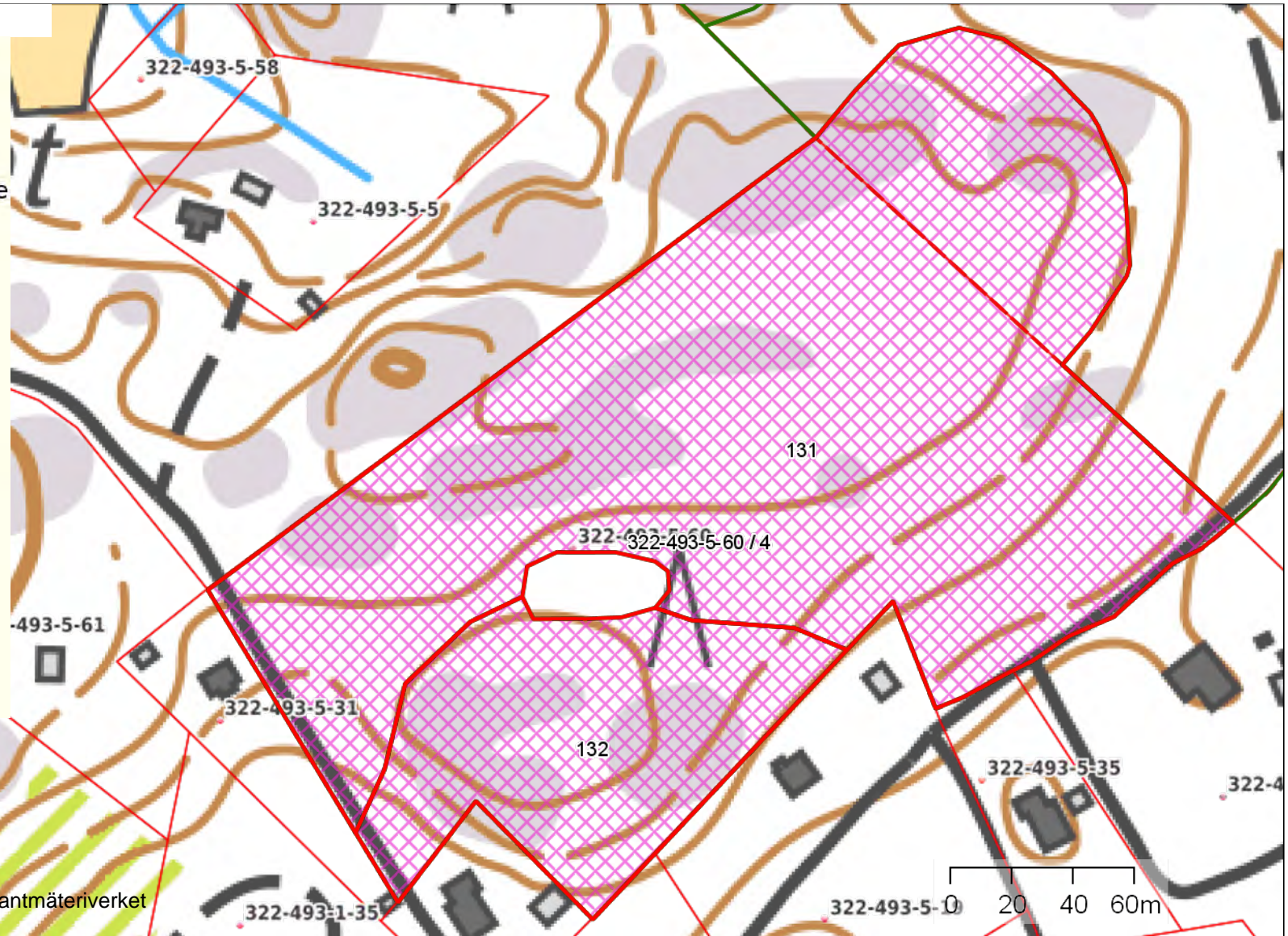
(250151, 6669791)

Tulostettu

13.12.2024

Kunnossapitoluokat

- Hoidon ulkopuolella oleva alue
- R1 Rakennettu arvoviheralue
- R2 Toimintaviheralue
- R3 Käyttöviheralue
- R4 Suoja- ja vaihettumisviheralue
- A1 Arvoniitty
- A2 Käyttöniitty
- A3 Maisemaniitty
- A4 Avoin alue
- A5 Maisemapelto
- M1 Arvometsä
- M2 Lähimetsä
- M3 Ulkoilu- ja virkistysmetsä
- M4 Suojametsä
- M5 Talousmetsä
- S Suojelualueet
- Rx Muutosalue
- Ax Muutosalue
- Mx Muutosalue
- Hoitoluokiteltu



Copyright Maanmittauslaitos

Copyright Maanmittauslaitos 2024/Copyright Lantmäteriverket 2024

Kunnossapitoluokat

1:7000



Kiinteistö: Slätan 322-414-1-10



Koordinaatisto

ETRS-TM35FIN





















Keskipiste

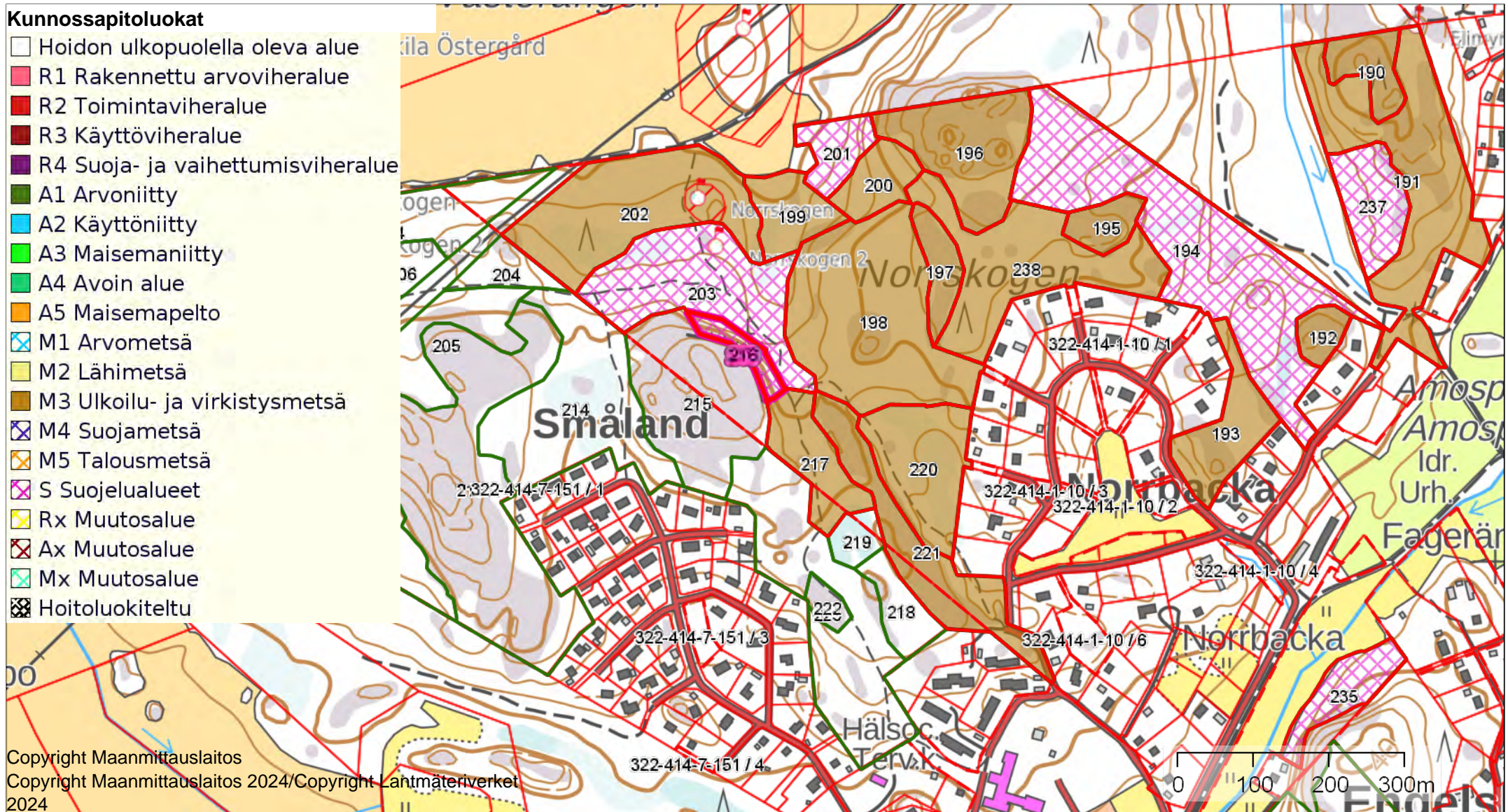
(262021, 6678201)

Tulostettu

13.12.2024

Kunnossapitoluokat

-  Hoidon ulkopuolella oleva alue
-  R1 Rakennettu arvovihheralue
-  R2 Toimintavihheralue
-  R3 Käyttövihheralue
-  R4 Suoja- ja vaihettumisvihheralue
-  A1 Arvoniitty
-  A2 Käyttöniitty
-  A3 Maisemaniitty
-  A4 Avoin alue
-  A5 Maisemapelto
-  M1 Arvometsä
-  M2 Lähimetsä
-  M3 Ulkoilu- ja virkistysmetsä
-  M4 Suojametsä
-  M5 Talousmetsä
-  S Suojelualueet
-  Rx Muutosalue
-  Ax Muutosalue
-  Mx Muutosalue
-  Hoitoluokiteltu



Copyright Maanmittauslaitos

Copyright Maanmittauslaitos 2024/Copyright Lantmäteriverket 2024

Kunnossapitoluokat

1:4500



Kiinteistö: Slätan 322-414-1-10



Koordinaatisto

ETRS-TM35FIN

Keskipiste

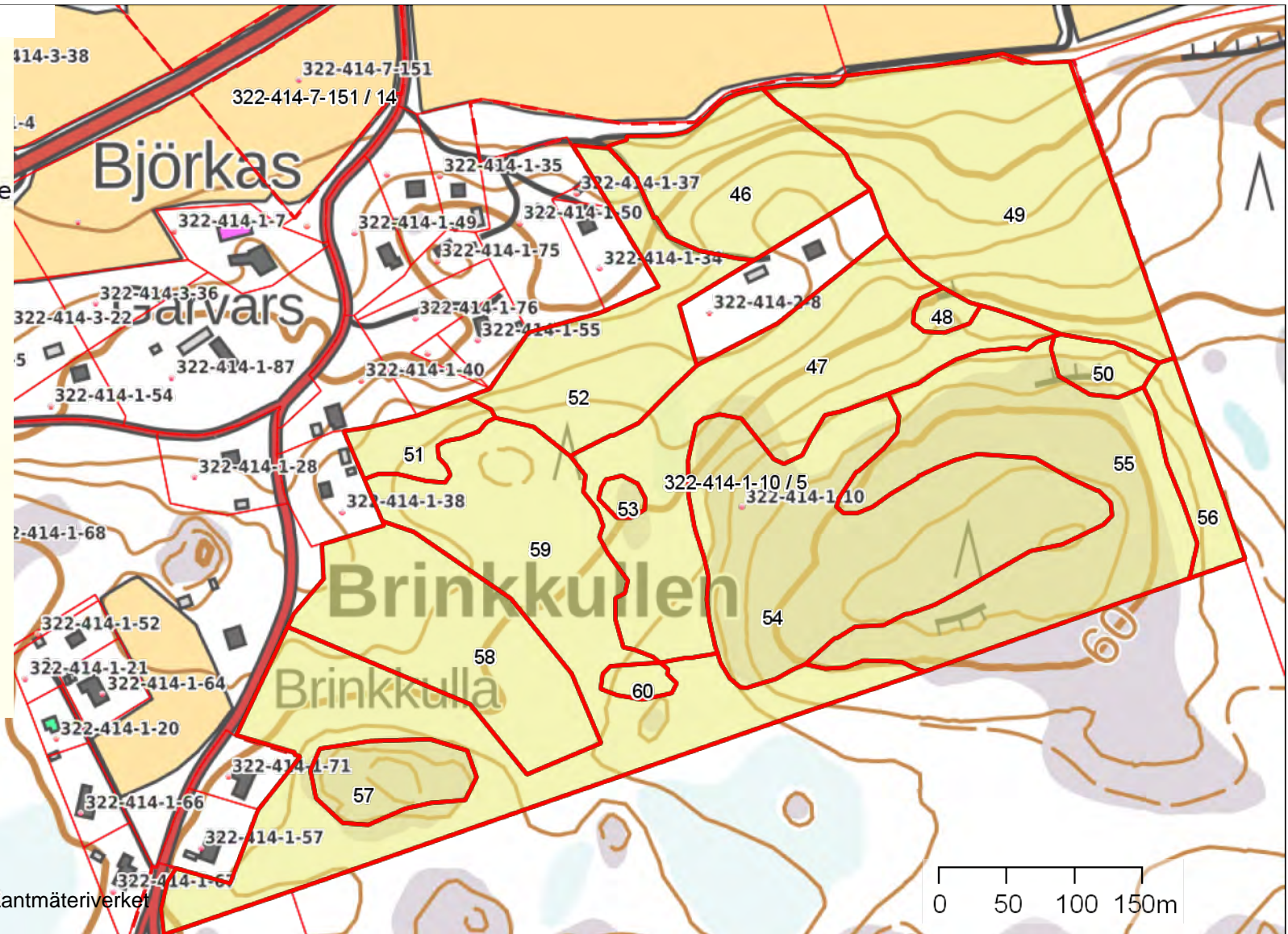
(263048, 6676532)

Tulostettu

13.12.2024

Kunnossapitoluokat

- Hoidon ulkopuolella oleva alue
- R1 Rakennettu arvovihheralue
- R2 Toimintavihheralue
- R3 Käyttövihheralue
- R4 Suoja- ja vaihettumisvihheralue
- A1 Arvoniitty
- A2 Käyttöniitty
- A3 Maisemaniitty
- A4 Avoin alue
- A5 Maisemapelto
- M1 Arvometsä
- M2 Lähimetsä
- M3 Ulkoilu- ja virkistysmetsä
- M4 Suojametsä
- M5 Talousmetsä
- S Suojelualueet
- Rx Muutosalue
- Ax Muutosalue
- Mx Muutosalue
- Hoitoluokiteltu



Copyright Maanmittauslaitos

Copyright Maanmittauslaitos 2024 / Copyright Lantmäteriverket

2024

Kunnossapitoluokat

1:1000



Kiinteistö: SMEDSKULLA SANDTÄKT 322-512-1-47



Koordinaatisto

ETRS-TM35FIN

Keskipiste

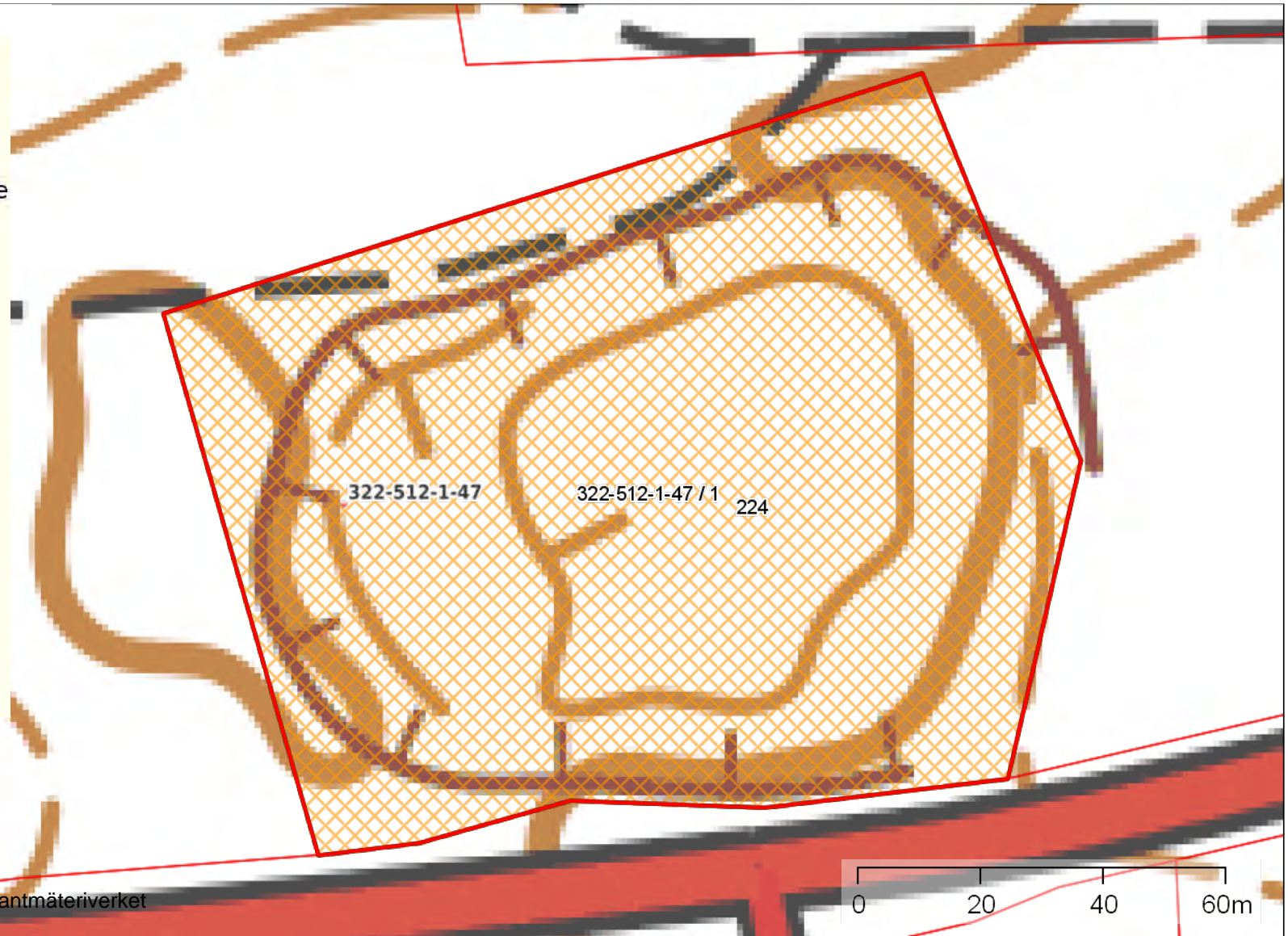
(253594, 6671083)

Tulostettu

13.12.2024

Kunnossapitoluokat

- Hoidon ulkopuolella oleva alue
- R1 Rakennettu arvovihheralue
- R2 Toimintavihheralue
- R3 Käyttövihheralue
- R4 Suoja- ja vaihettumisvihheralue
- A1 Arvoniitty
- A2 Käyttöniitty
- A3 Maisemaniitty
- A4 Avoin alue
- A5 Maisemapelto
- M1 Arvometsä
- M2 Lähimetsä
- M3 Ulkoilu- ja virkistysmetsä
- M4 Suojametsä
- M5 Talousmetsä
- S Suojelualueet
- Rx Muutosalue
- Ax Muutosalue
- Mx Muutosalue
- Hoitoluokiteltu



Kunnossapitoluokat

1:4500



Kiinteistö: SMED-ÅLDR-HEM 322-493-6-25



Koordinaatisto

ETRS-TM35FIN





















Keskipiste

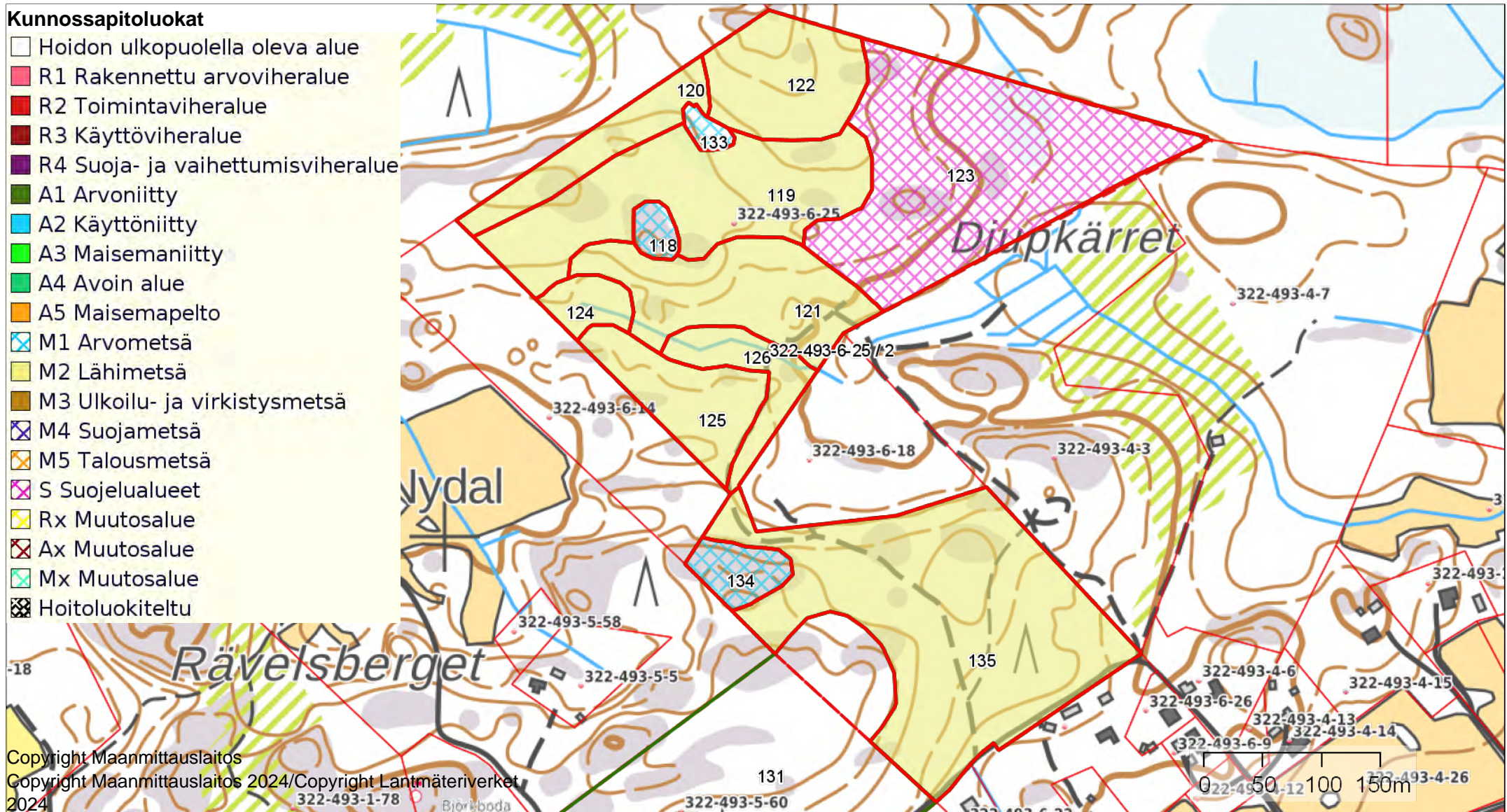
(250264, 6670108)

Tulostettu

13.12.2024

Kunnossapitoluokat

-  Hoidon ulkopuolella oleva alue
-  R1 Rakennettu arvovihheralue
-  R2 Toimintavihheralue
-  R3 Käyttövihheralue
-  R4 Suoja- ja vaihettumisvihheralue
-  A1 Arvoniitty
-  A2 Käyttöniitty
-  A3 Maisemaniitty
-  A4 Avoin alue
-  A5 Maisemapelto
-  M1 Arvometsä
-  M2 Lähimetsä
-  M3 Ulkoilu- ja virkistysmetsä
-  M4 Suojametsä
-  M5 Talousmetsä
-  S Suojelualueet
-  Rx Muutosalue
-  Ax Muutosalue
-  Mx Muutosalue
-  Hoitoluokiteltu



Copyright Maanmittauslaitos

Copyright Maanmittauslaitos 2024/Copyright Lantmäteriverket

2024

322-493-1-78

Björkboda

322-493-5-60

131

0 50 100 150m

322-493-4-26

Kunnossapitoluokat

1:1200



Kiinteistö: SMED-ÅLDR-HEM 322-493-6-25



Koordinaatisto

ETRS-TM35FIN

Keskipiste

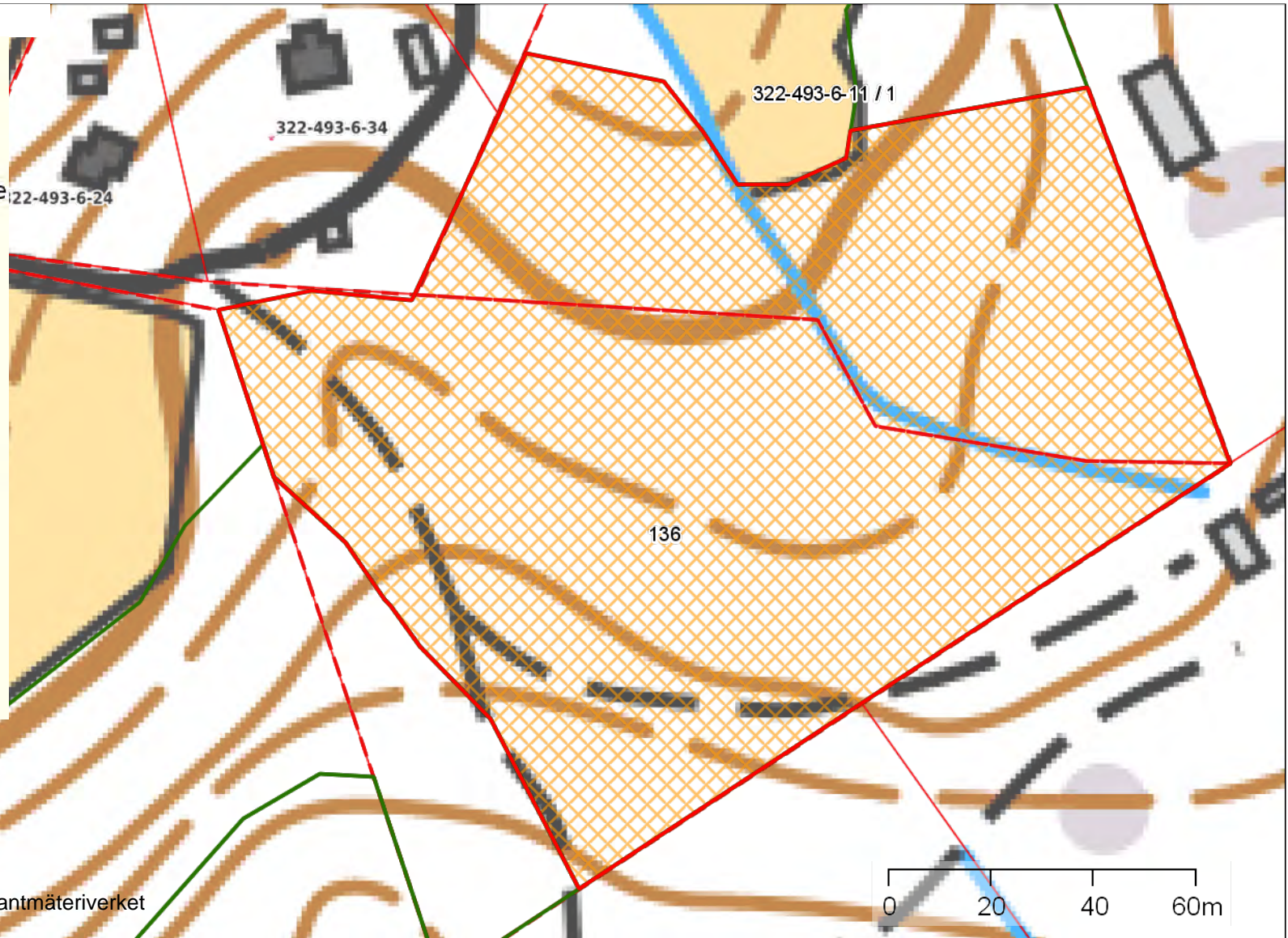
(251110, 6669263)

Tulostettu

13.12.2024

Kunnossapitoluokat

- Hoidon ulkopuolella oleva alue
- R1 Rakennettu arvoviheralue
- R2 Toimintaviheralue
- R3 Käyttöviheralue
- R4 Suoja- ja vaihettumisviheralue
- A1 Arvoniitty
- A2 Käyttöniitty
- A3 Maisemaniitty
- A4 Avoin alue
- A5 Maisemapelto
- M1 Arvometsä
- M2 Lähimetsä
- M3 Ulkoilu- ja virkistysmetsä
- M4 Suojametsä
- M5 Talousmetsä
- S Suojelualueet
- Rx Muutosalue
- Ax Muutosalue
- Mx Muutosalue
- Hoitoluokiteltu



Copyright Maanmittauslaitos

Copyright Maanmittauslaitos 2024/Copyright Lantmäteriverket
2024

Kunnossapitoluokat

1:5300



Kiinteistö: SMED-ÅLDR-HEM 322-493-6-25



Koordinaatisto

ETRS-TM35FIN

Keskipiste

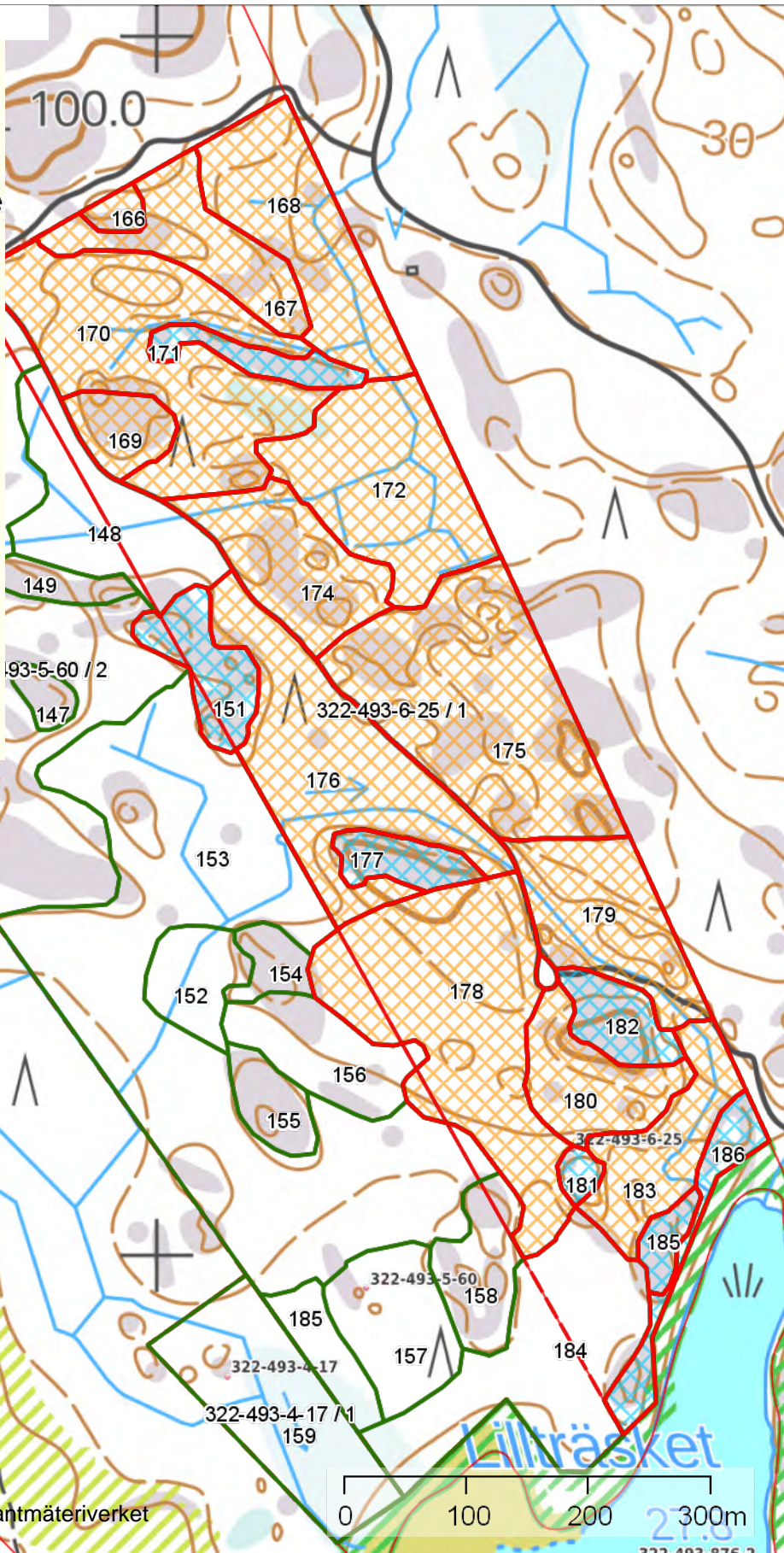
(252000, 6668389)

Tulostettu

13.12.2024

Kunnossapitoluokat

-  Hoidon ulkopuolella oleva alue
-  R1 Rakennettu arvoviheralue
-  R2 Toimintaviheralue
-  R3 Käyttöviheralue
-  R4 Suoja- ja vaihettumisviheralue
-  A1 Arvoniitty
-  A2 Käyttöniitty
-  A3 Maisemaniitty
-  A4 Avoin alue
-  A5 Maisemapelto
-  M1 Arvometsä
-  M2 Lähimetsä
-  M3 Ulkoilu- ja virkistysmetsä
-  M4 Suojametsä
-  M5 Talousmetsä
-  S Suojelualueet
-  Rx Muutosalue
-  Ax Muutosalue
-  Mx Muutosalue
-  Hoitoluokiteltu



Kunnossapitoluokat

1:2800



Kiinteistö: STRANDLÄNGAN 322-486-1-120



Koordinaatisto

ETRS-TM35FIN

Keskipiste

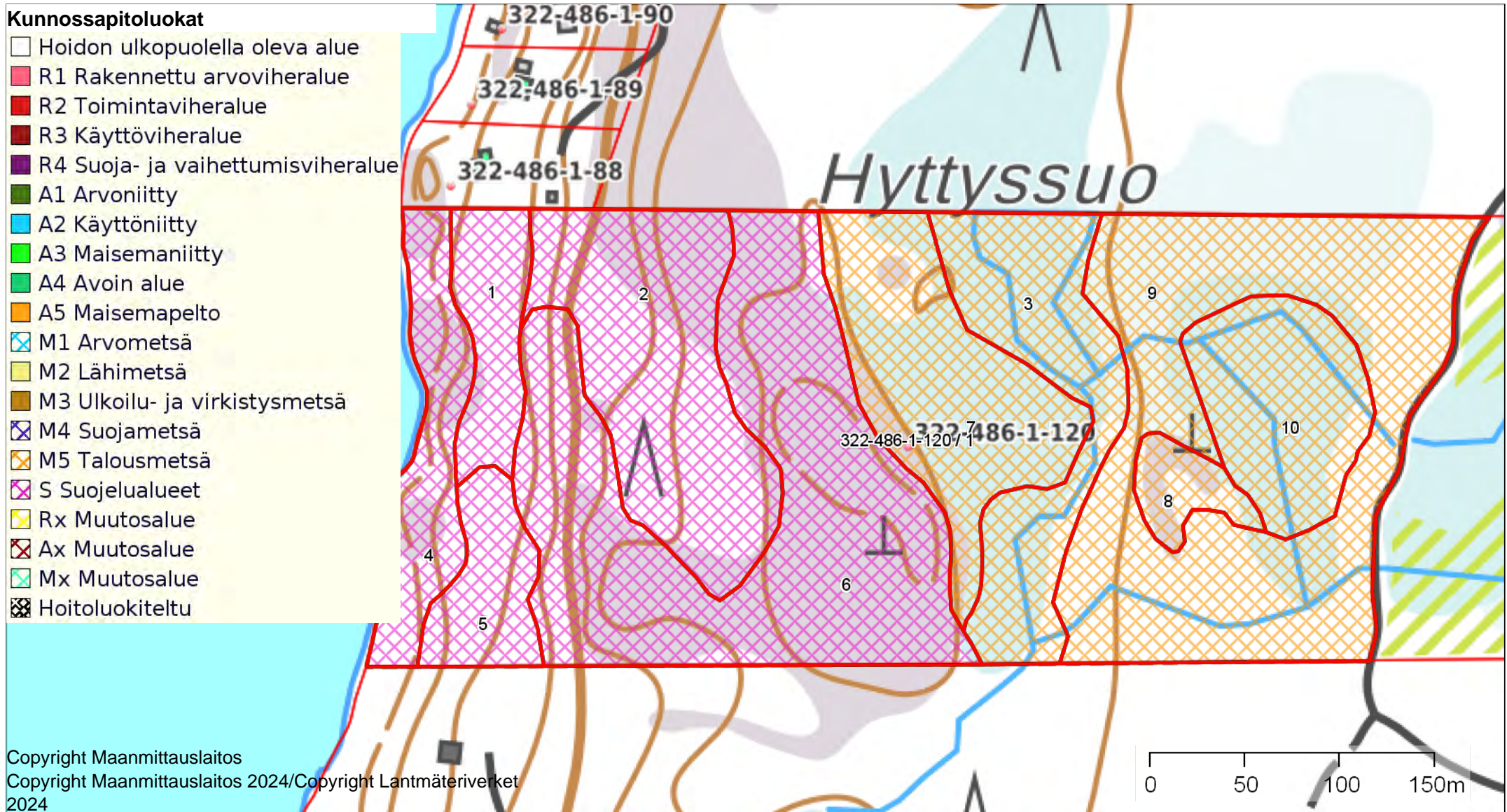
(248505, 6684597)

Tulostettu

13.12.2024

Kunnossapitoluokat

- Hoidon ulkopuolella oleva alue
- R1 Rakennettu arvoviheralue
- R2 Toimintaviheralue
- R3 Käyttöviheralue
- R4 Suoja- ja vaihettumisviheralue
- A1 Arvoniitty
- A2 Käyttöniitty
- A3 Maisemaniitty
- A4 Avoin alue
- A5 Maisemapelto
- M1 Arvometsä
- M2 Lähimetsä
- M3 Ulkoilu- ja virkistysmetsä
- M4 Suojametsä
- M5 Talousmetsä
- S Suojelualueet
- Rx Muutosalue
- Ax Muutosalue
- Mx Muutosalue
- Hoitoluokiteltu



Kunnossapitoluokat

1:1500



Kiinteistö: Träsk-Kila 322-493-4-17



Koordinaatisto

ETRS-TM35FIN

Keskipiste

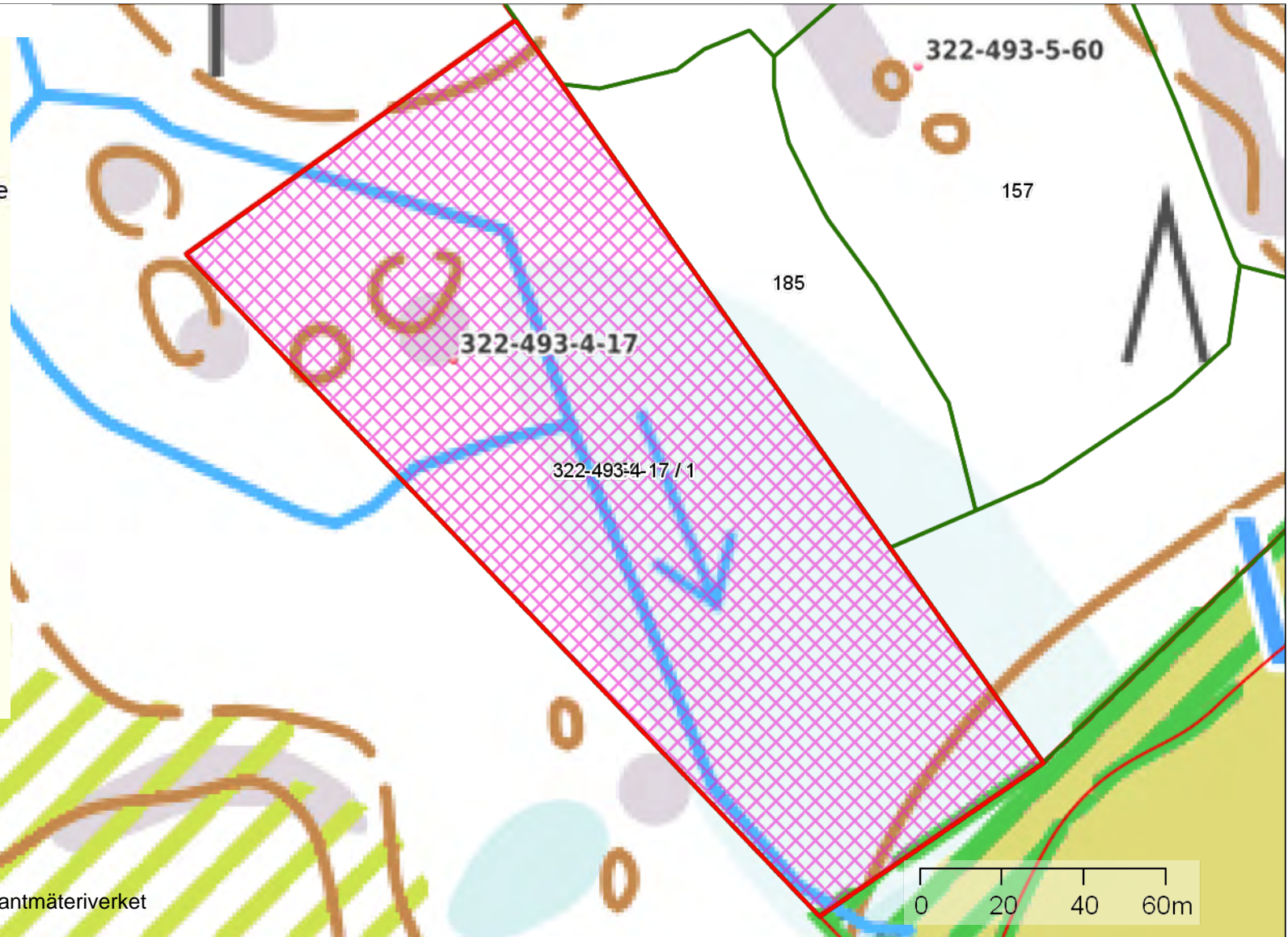
(252050, 6667873)

Tulostettu

13.12.2024

Kunnossapitoluokat

- Hoidon ulkopuolella oleva alue
- R1 Rakennettu arvovihheralue
- R2 Toimintavihheralue
- R3 Käyttövihheralue
- R4 Suoja- ja vaihettumisvihheralue
- A1 Arvoniitty
- A2 Käyttöniitty
- A3 Maisemaniitty
- A4 Avoin alue
- A5 Maisemapelto
- M1 Arvometsä
- M2 Lähimetsä
- M3 Ulkoilu- ja virkistysmetsä
- M4 Suojametsä
- M5 Talousmetsä
- S Suojelualueet
- Rx Muutosalue
- Ax Muutosalue
- Mx Muutosalue
- Hoitoluokiteltu



Copyright Maanmittauslaitos

Copyright Maanmittauslaitos 2024/Copyright Lantmäteriverket
2024

Kunnossapitoluokat

1:1100



Kiinteistö: VESTERBACKA 322-414-1-3



Koordinaatisto

ETRS-TM35FIN

Keskipiste

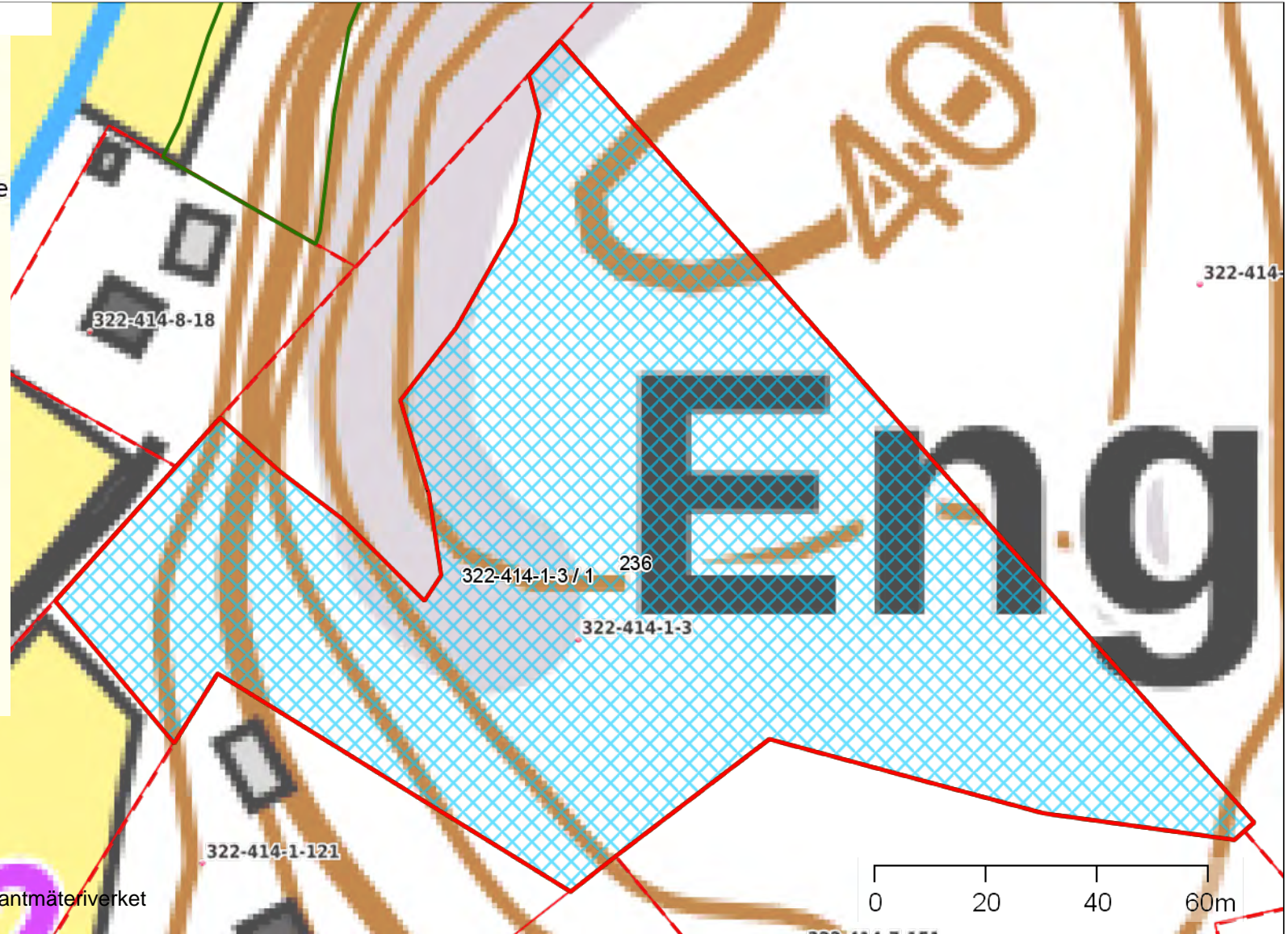
(262761, 6677686)

Tulostettu

13.12.2024

Kunnossapitoluokat

- Hoidon ulkopuolella oleva alue
- R1 Rakennettu arvovihheralue
- R2 Toimintavihheralue
- R3 Käyttövihheralue
- R4 Suoja- ja vaihettumisvihheralue
- A1 Arvoniitty
- A2 Käyttöniitty
- A3 Maisemaniitty
- A4 Avoin alue
- A5 Maisemapelto
- M1 Arvometsä
- M2 Lähimetsä
- M3 Ulkoilu- ja virkistysmetsä
- M4 Suojametsä
- M5 Talousmetsä
- S Suojelualueet
- Rx Muutosalue
- Ax Muutosalue
- Mx Muutosalue
- Hoitoluokiteltu



Copyright Maanmittauslaitos

Copyright Maanmittauslaitos 2024/Copyright Lantmäteriverket
2024

Kunnossapitoluokat

1:7500



Kiinteistö: Vårbacka 322-414-7-151



Koordinaatisto

ETRS-TM35FIN

Keskipiste

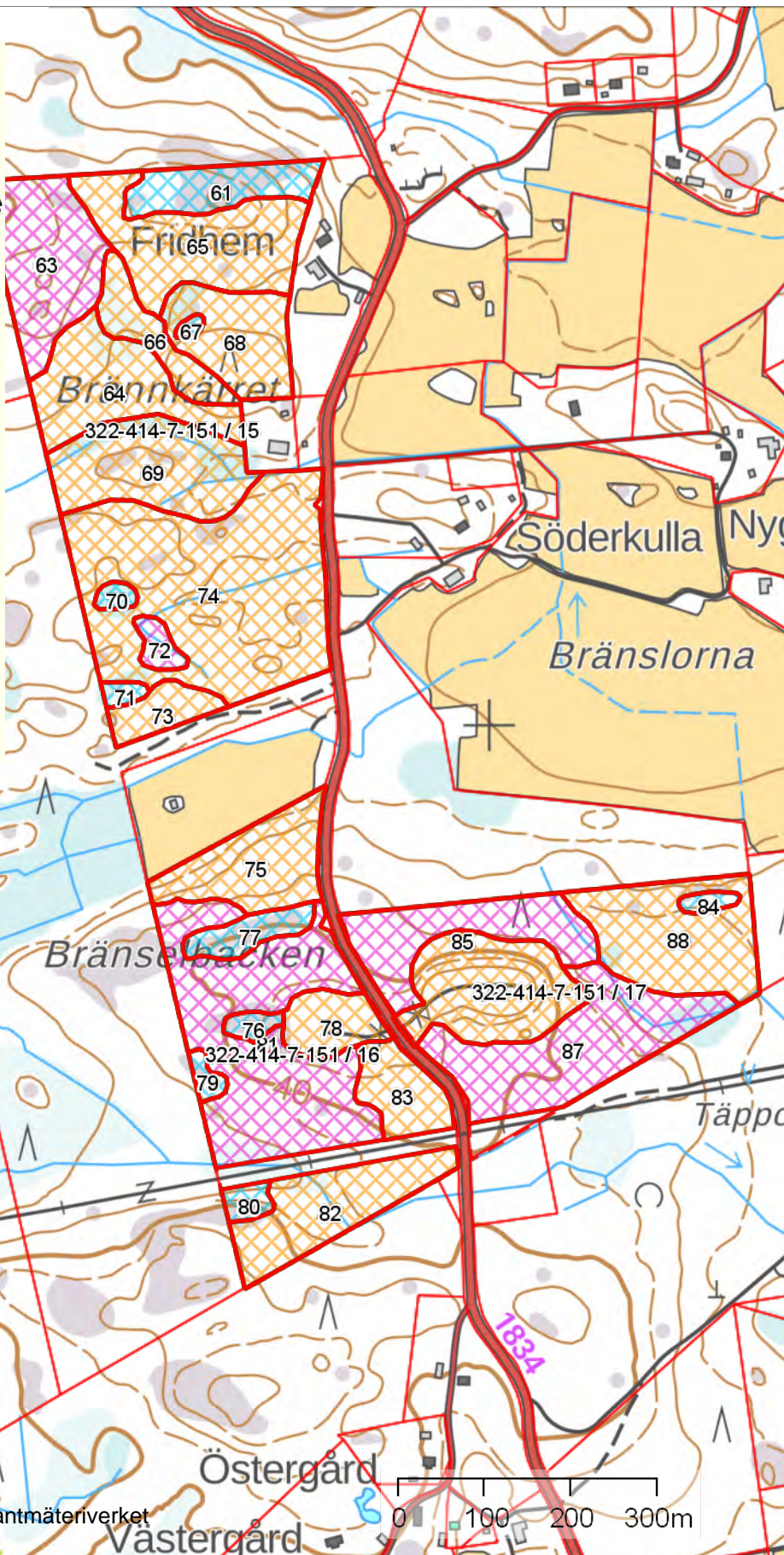
(261614, 6674933)

Tulostettu

13.12.2024

Kunnossapitoluokat

- Hoidon ulkopuolella oleva alue
- R1 Rakennettu arvoviheralue
- R2 Toimintaviheralue
- R3 Käyttöviheralue
- R4 Suoja- ja vaihtumisviheralue
- A1 Arvoniitty
- A2 Käyttöniitty
- A3 Maisemaniitty
- A4 Avoin alue
- A5 Maisemapelto
- M1 Arvometsä
- M2 Lähimetsä
- M3 Ulkoilu- ja virkistysmetsä
- M4 Suojametsä
- M5 Talousmetsä
- S Suojelualueet
- Rx Muutosalue
- Ax Muutosalue
- Mx Muutosalue
- Hoitoluokiteltu



Kunnossapitoluokat

1:5800



Kiinteistö: Vårdbacka 322-414-7-151



Koordinaatisto

ETRS-TM35FIN

Keskipiste

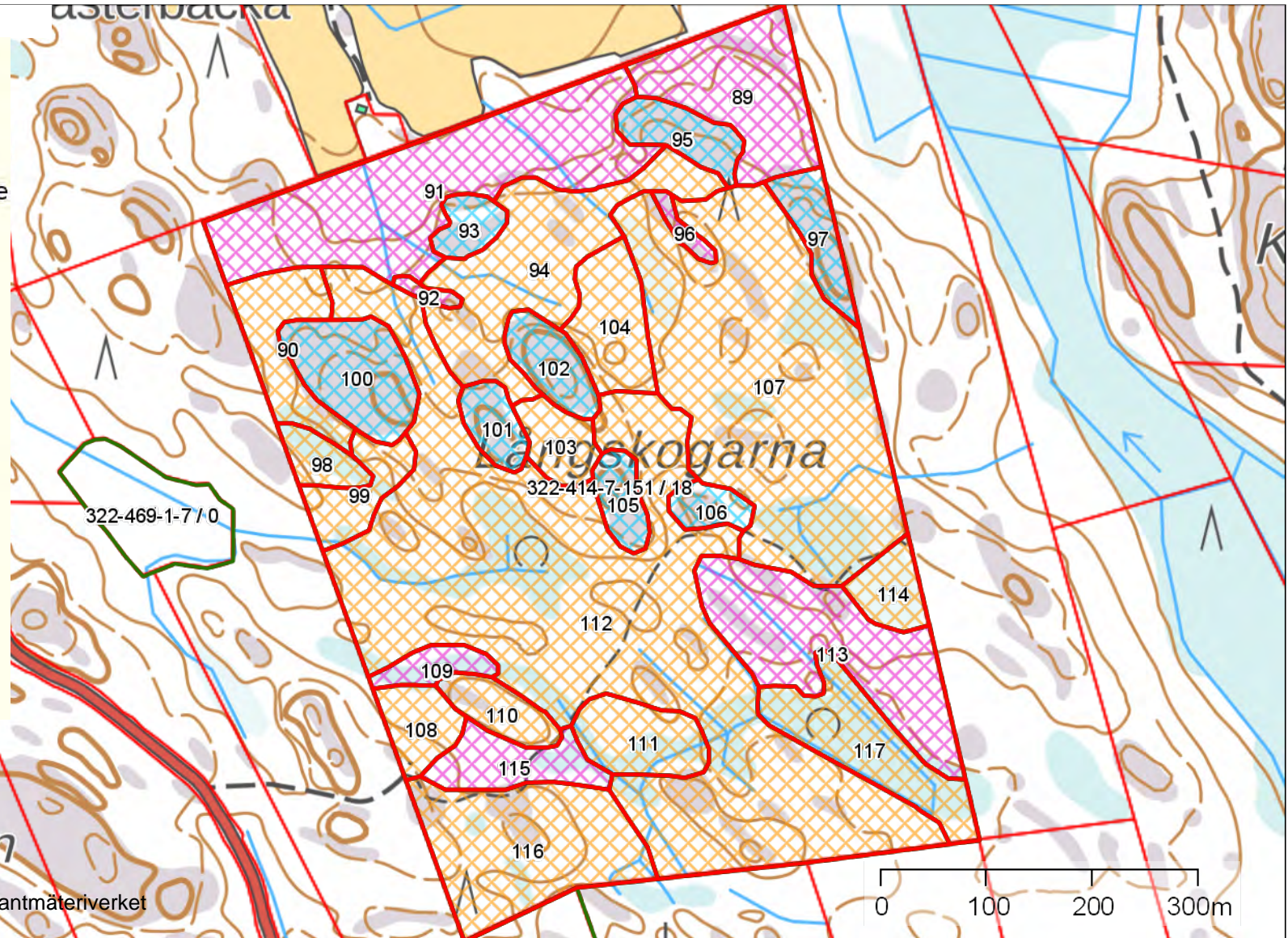
(262767, 6673456)

Tulostettu

13.12.2024

Kunnossapitoluokat

- Hoidon ulkopuolella oleva alue
- R1 Rakennettu arvoviheralue
- R2 Toimintaviheralue
- R3 Käyttöviheralue
- R4 Suoja- ja vaihettumisviheralue
- A1 Arvoniitty
- A2 Käyttöniitty
- A3 Maisemaniitty
- A4 Avoin alue
- A5 Maisemapelto
- M1 Arvometsä
- M2 Lähimetsä
- M3 Ulkoilu- ja virkistysmetsä
- M4 Suojametsä
- M5 Talousmetsä
- S Suojelualueet
- Rx Muutosalue
- Ax Muutosalue
- Mx Muutosalue
- Hoitoluokiteltu



Copyright Maanmittauslaitos

Copyright Maanmittauslaitos 2024/Copyright Lantmäteriverket

2024

Kunnossapitoluokat

1:3500



Kiinteistö: Västra Långön 322-494-1-260



Koordinaatisto

ETRS-TM35FIN

Keskipiste

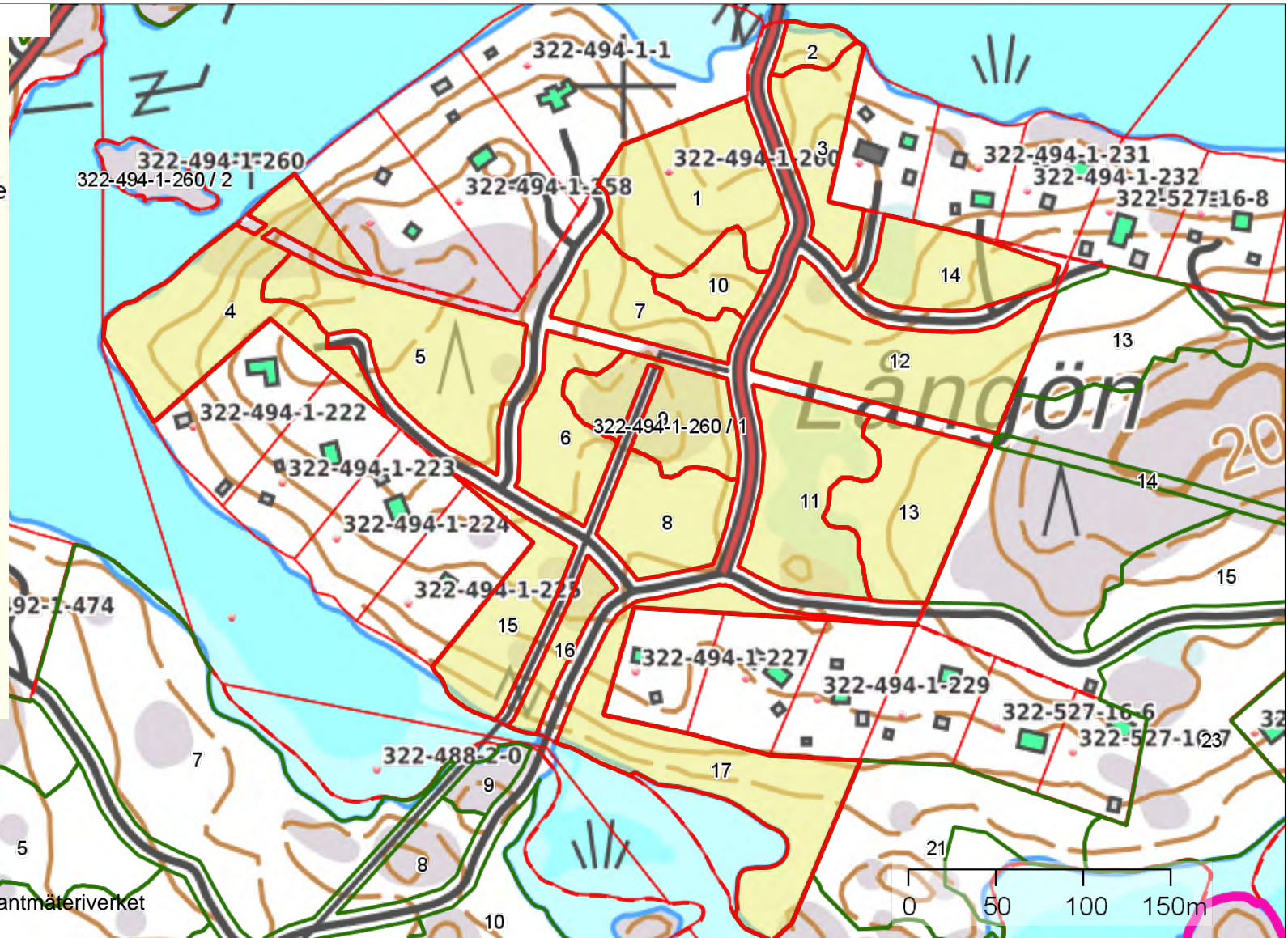
(249883, 6660779)

Tulostettu

13.12.2024

Kunnossapitoluokat

- Hoidon ulkopuolella oleva alue
- R1 Rakennettu arvovihheralue
- R2 Toimintavihheralue
- R3 Käyttövihheralue
- R4 Suoja- ja vaihtumisvihheralue
- A1 Arvoniitty
- A2 Käyttöniitty
- A3 Maisemaniitty
- A4 Avoin alue
- A5 Maisemapelto
- M1 Arvometsä
- M2 Lähimetsä
- M3 Ulkoilu- ja virkistysmetsä
- M4 Suojametsä
- M5 Talousmetsä
- S Suojelualueet
- Rx Muutosalue
- Ax Muutosalue
- Mx Muutosalue
- Hoitoluokiteltu



Kunnossapitoluokat

1:7000



Kiinteistö: Östra Långön 322-527-16-28



Koordinaatisto

ETRS-TM35FIN

Keskipiste

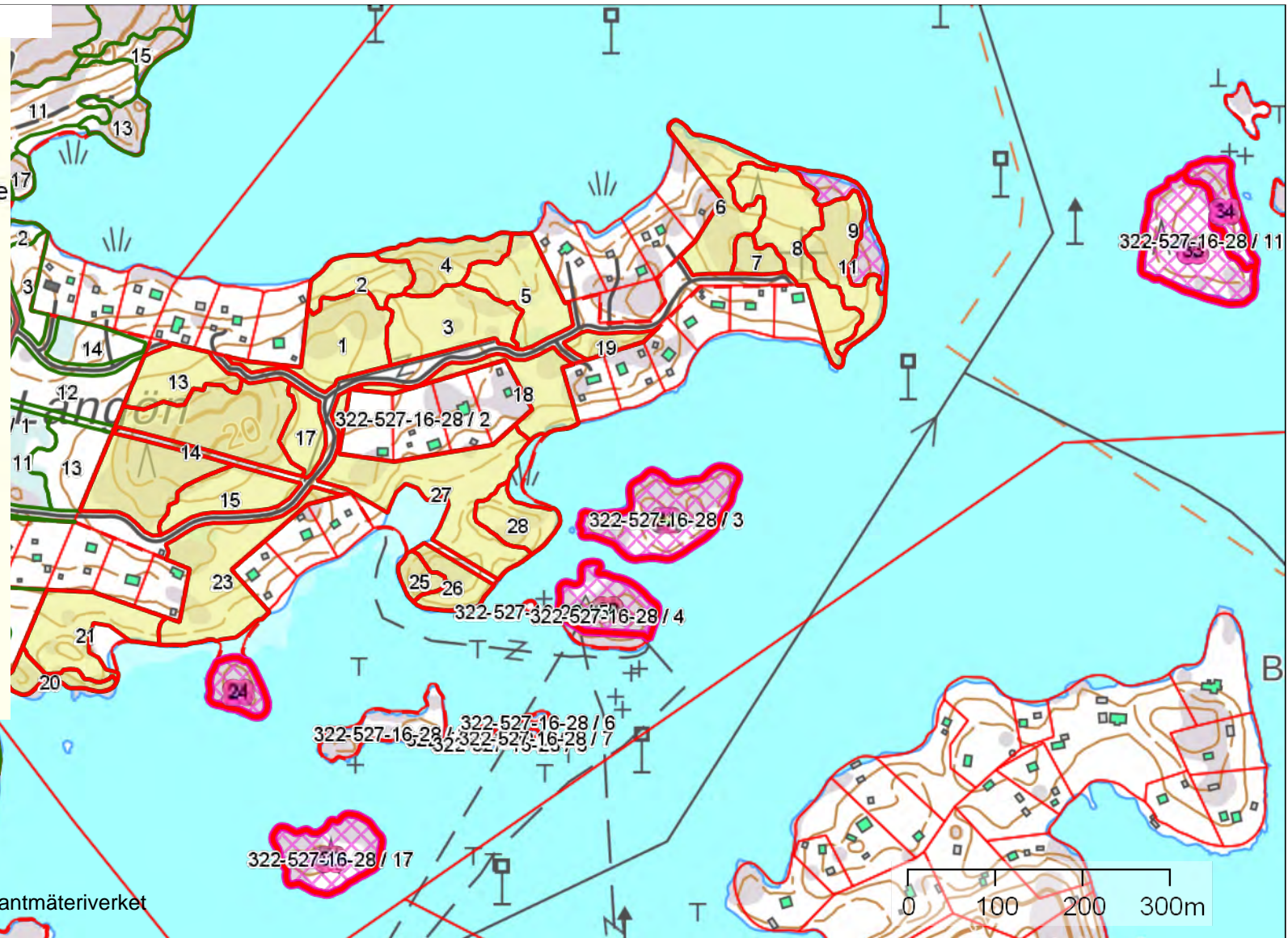
(250563, 6660748)

Tulostettu

13.12.2024

Kunnossapitoluokat

- Hoidon ulkopuolella oleva alue
- R1 Rakennettu arvovihheralue
- R2 Toimintavihheralue
- R3 Käyttövihheralue
- R4 Suoja- ja vaihettumisvihheralue
- A1 Arvoniitty
- A2 Käyttöniitty
- A3 Maisemaniitty
- A4 Avoin alue
- A5 Maisemapelto
- M1 Arvometsä
- M2 Lähimetsä
- M3 Ulkoilu- ja virkistysmetsä
- M4 Suojametsä
- M5 Talousmetsä
- S Suojelualueet
- Rx Muutosalue
- Ax Muutosalue
- Mx Muutosalue
- Hoitoluokiteltu



LUONTOKOhteet

BJÖRKHOLMEN luontokohteet

1:4000



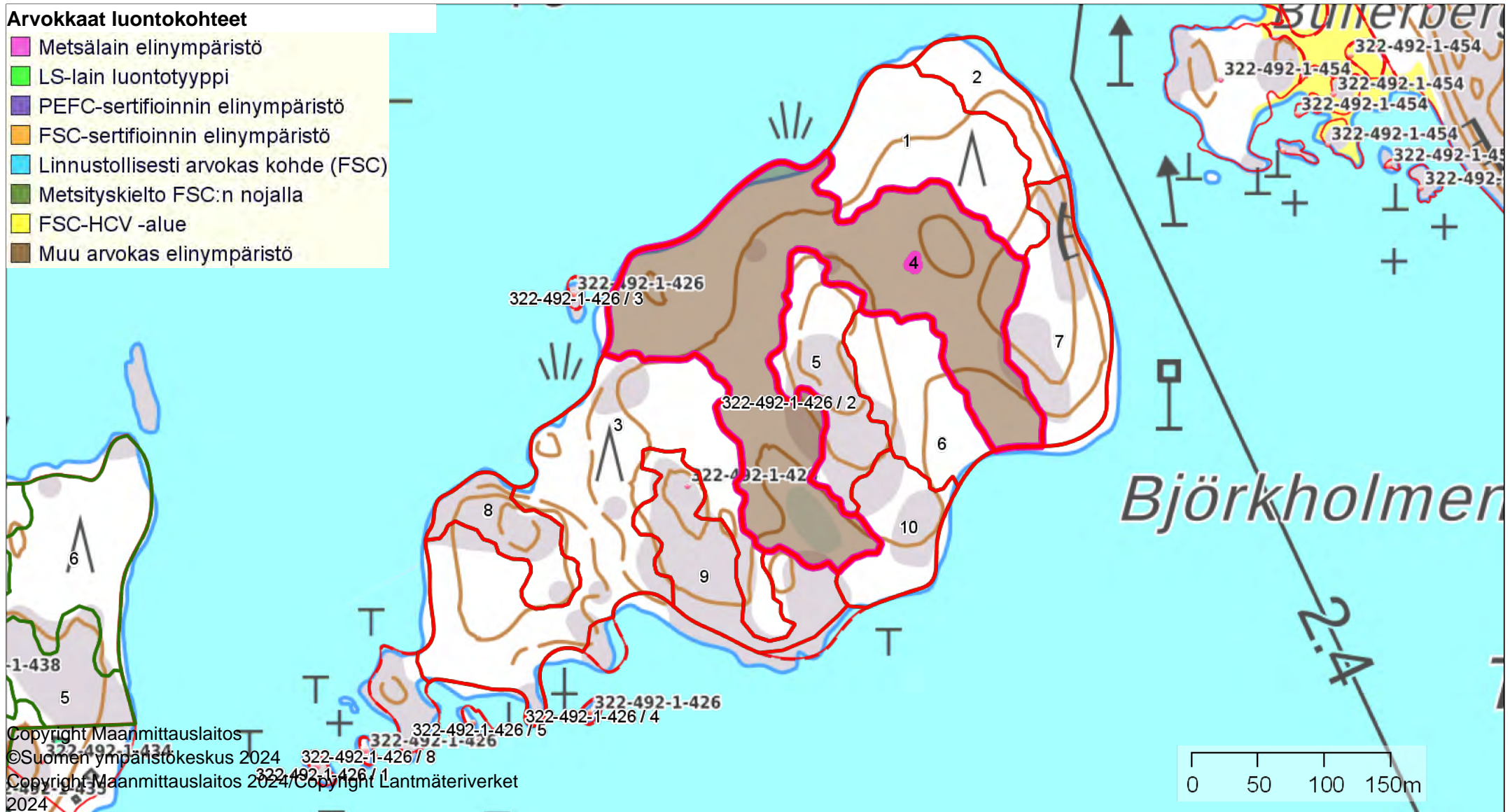
Kiinteistö: BJÖRKHOLMEN 322-492-1-426
Omistaja: Kemiönsaari
Puhelinnumero:



Koordinaatisto ETRS-TM35FIN
Keskipiste (248289, 6660767)
Tulostettu 31.10.2024

Arvokkaat luontokohteet

- Metsälain elinympäristö
- LS-lain luontotyyppi
- PEFC-sertifiointin elinympäristö
- FSC-sertifiointin elinympäristö
- Linnustollisesti arvokas kohde (FSC)
- Metsityskielto FSC:n nojalla
- FSC-HCV -alue
- Muu arvokas elinympäristö



Copyright Maanmittauslaitos
©Suomen ympäristökeskus 2024
Copyright Maanmittauslaitos 2024 / Copyright Lantmäteriverket 2024

Dahlsskogen 2 luontokohteet

1:6500



Kiinteistö: Dahlsskogen 322-492-1-556



Koordinaatisto

ETRS-TM35FIN

Keskipiste

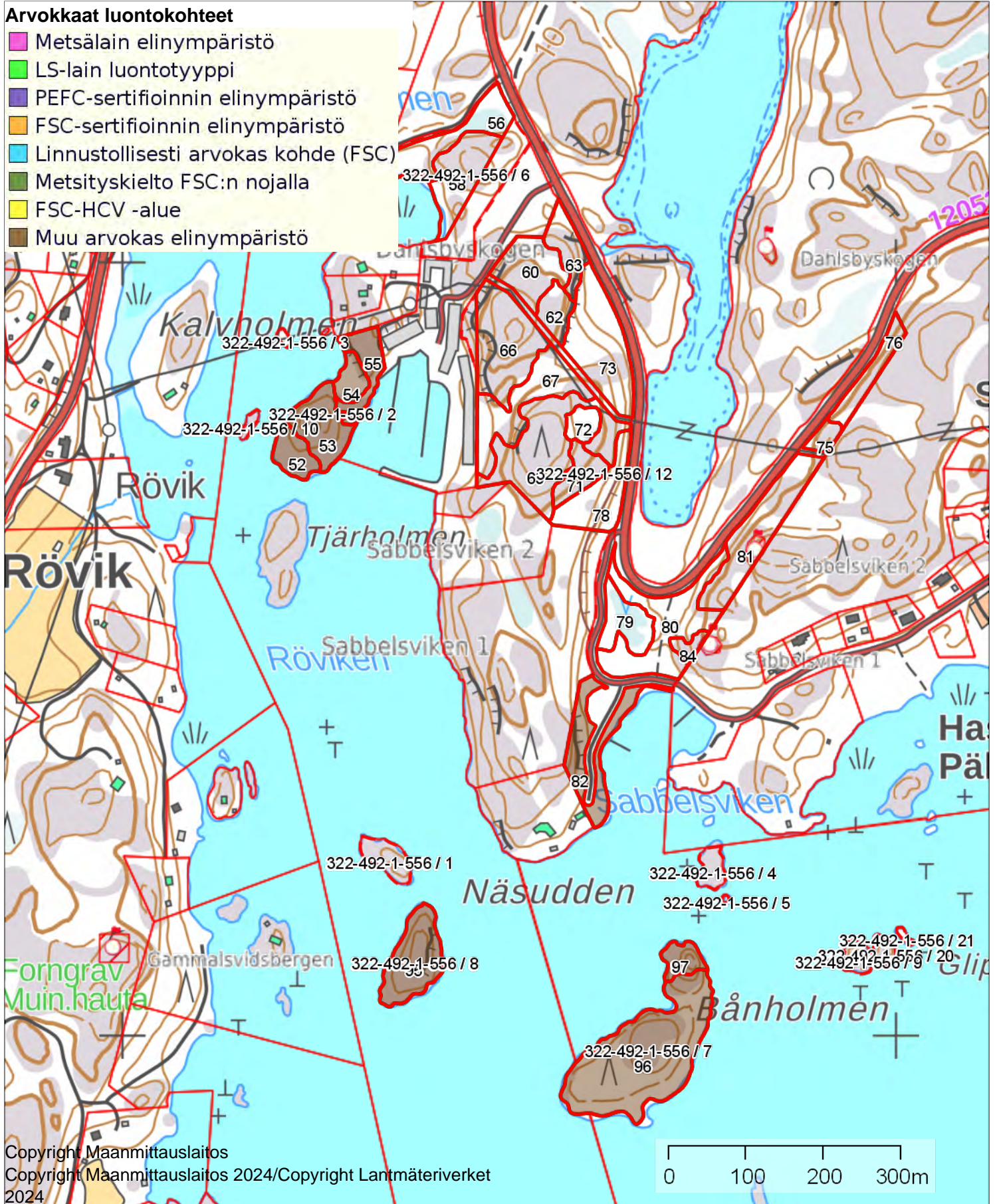
(247484, 6661557)

Tulostettu

12.12.2024

Arvokkaat luontokohteet

- Metsälain elinympäristö
- LS-lain luontotyyppi
- PEFC-sertifioinnin elinympäristö
- FSC-sertifioinnin elinympäristö
- Linnustollisesti arvokas kohde (FSC)
- Metsityskielto FSC:n nojalla
- FSC-HCV -alue
- Muu arvokas elinympäristö



Grophage-skogen arvokkaat elinympäristöt

1:5800



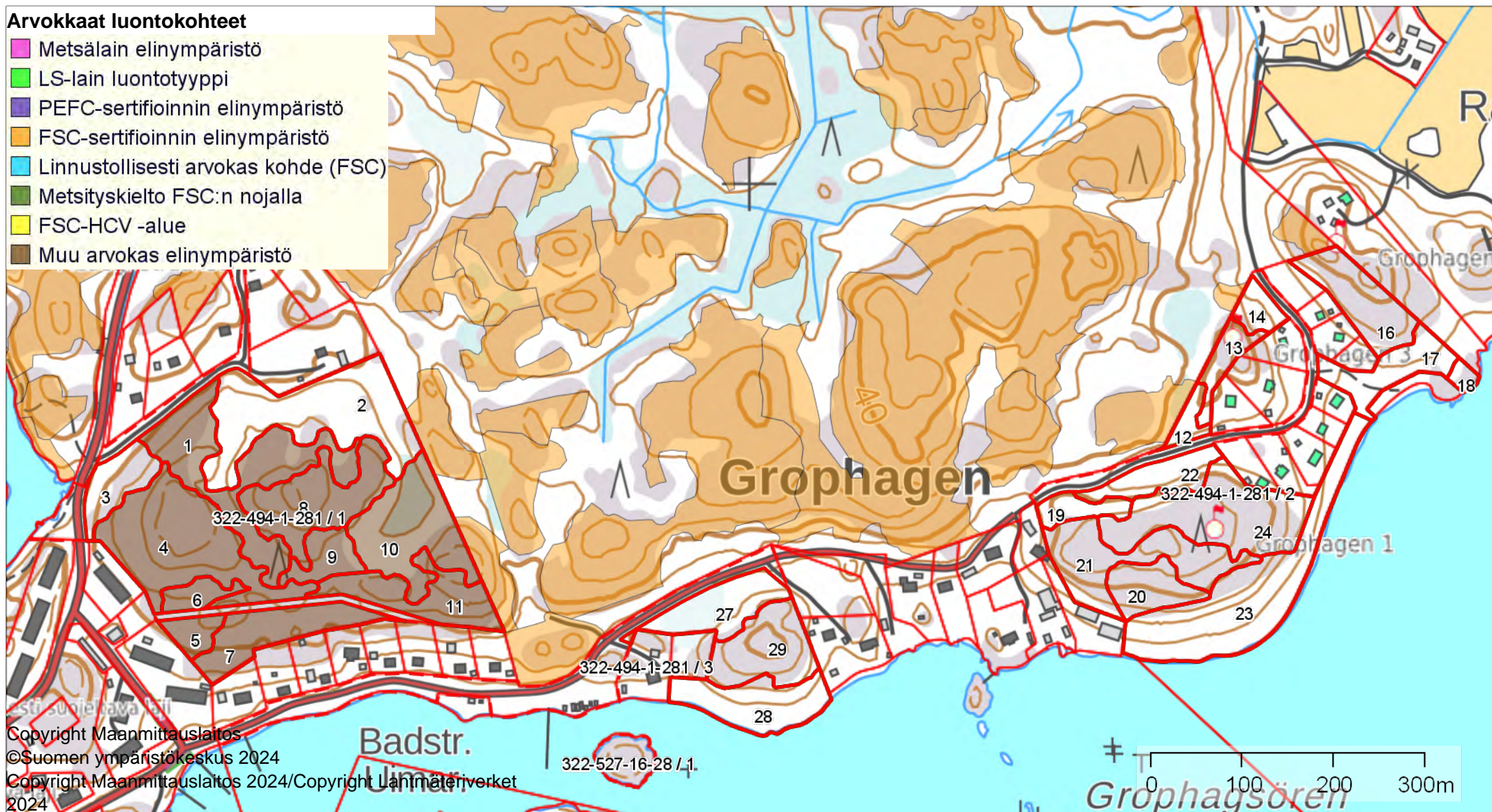
Kiinteistö: Grophage-skogen 322-494-1-281
Omistaja: Kemiönsaari
Puhelinnumero:



Koordinaatisto ETRS-TM35FIN
Keskipiste (251004, 6662751)
Tulostettu 31.10.2024

Arvokkaat luontokohteet

- Metsälain elinympäristö
- LS-lain luontotyyppi
- PEFC-sertifioinnin elinympäristö
- FSC-sertifioinnin elinympäristö
- Linnustollisesti arvokas kohde (FSC)
- Metsityskielto FSC:n nojalla
- FSC-HCV -alue
- Muu arvokas elinympäristö



Copyright Maanmittauslaitos
©Suomen ympäristökeskus 2024
Copyright Maanmittauslaitos 2024/Copyright Lantmäteriverket
2024

Koivula 1 luontokuhteet

1:4000



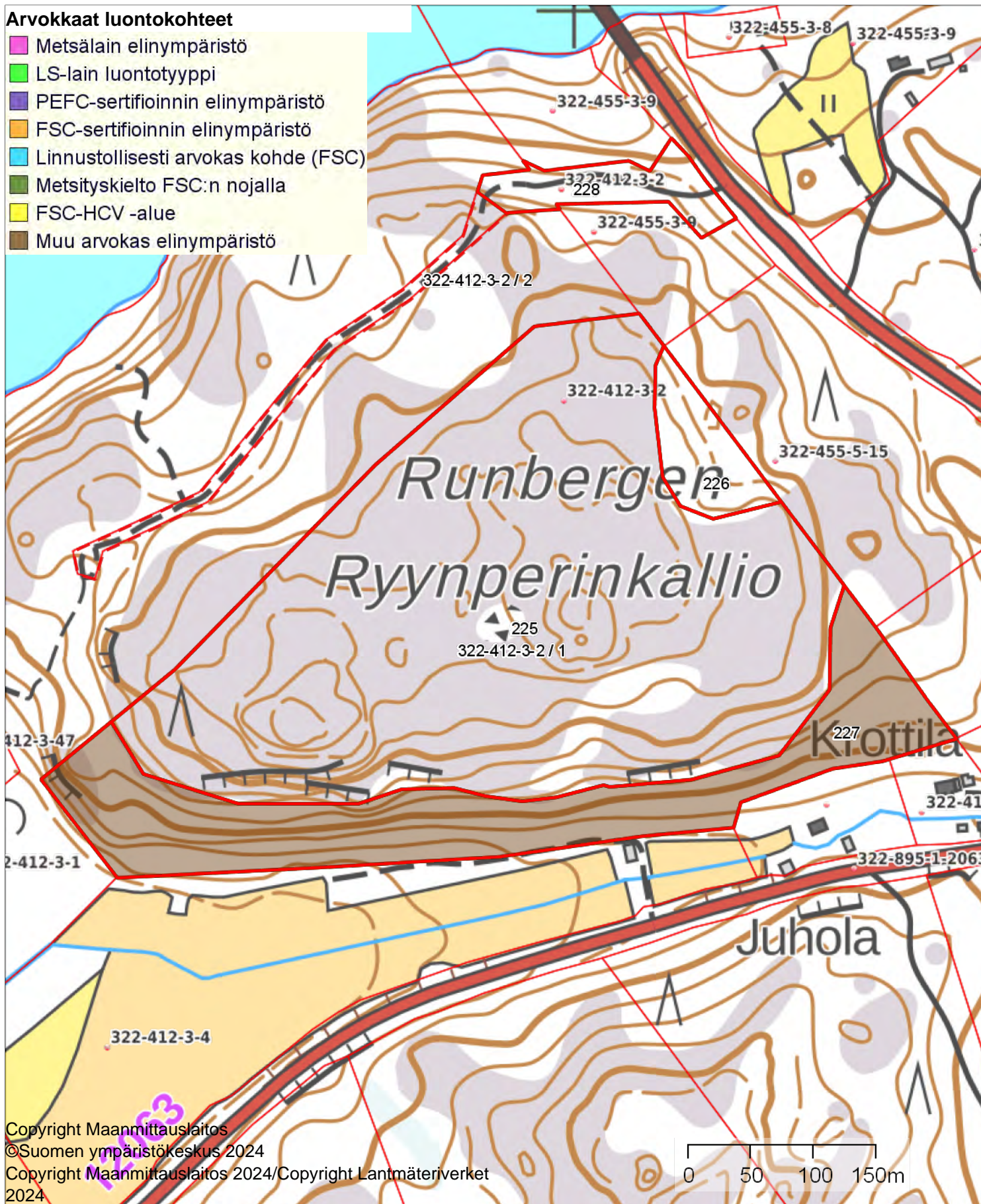
Kiinteistö: Koivula 322-412-3-2
Omistaja: Kemiönsaari
Puhelinnumero:



Koordinaatisto ETRS-TM35FIN
Keskipiste (256937, 6684524)
Tulostettu 31.10.2024

Arvokkaat luontokohteet

- Metsälain elinympäristö
- LS-lain luontotyyppi
- PEFC-sertifioinnin elinympäristö
- FSC-sertifioinnin elinympäristö
- Linnustollisesti arvokas kohde (FSC)
- Metsityskielto FSC:n nojalla
- FSC-HCV -alue
- Muu arvokas elinympäristö



Koivula 2 luontokuhteet

1:1000



Kiinteistö: Koivula 322-412-3-2
Omistaja: Kemiönsaari
Puhelinnumero:



Koordinaatisto

ETRS-TM35FIN

Keskipiste

(258183, 6683056)

Tulostettu

31.10.2024

Arvokkaat luontokohteet

- Metsälain elinympäristö
- LS-lain luontotyyppi
- PEFC-sertifioinnin elinympäristö
- FSC-sertifioinnin elinympäristö
- Linnustollisesti arvokas kohde (FSC)
- Metsityskielto FSC:n nojalla
- FSC-HCV -alue
- Muu arvokas elinympäristö



Copyright Maanmittauslaitos

©Suomen ympäristökeskus 2024

Copyright Maanmittauslaitos 2024/Copyright Lantmäteriverket
2024

0 20 40 60m

Kiinteistö: KÄRINGHOLMEN 322-492-1-438
Omistaja: Kemiönsaari
Puhelinnumero:



Koordinaatisto

ETRS-TM35FIN









Keskipiste

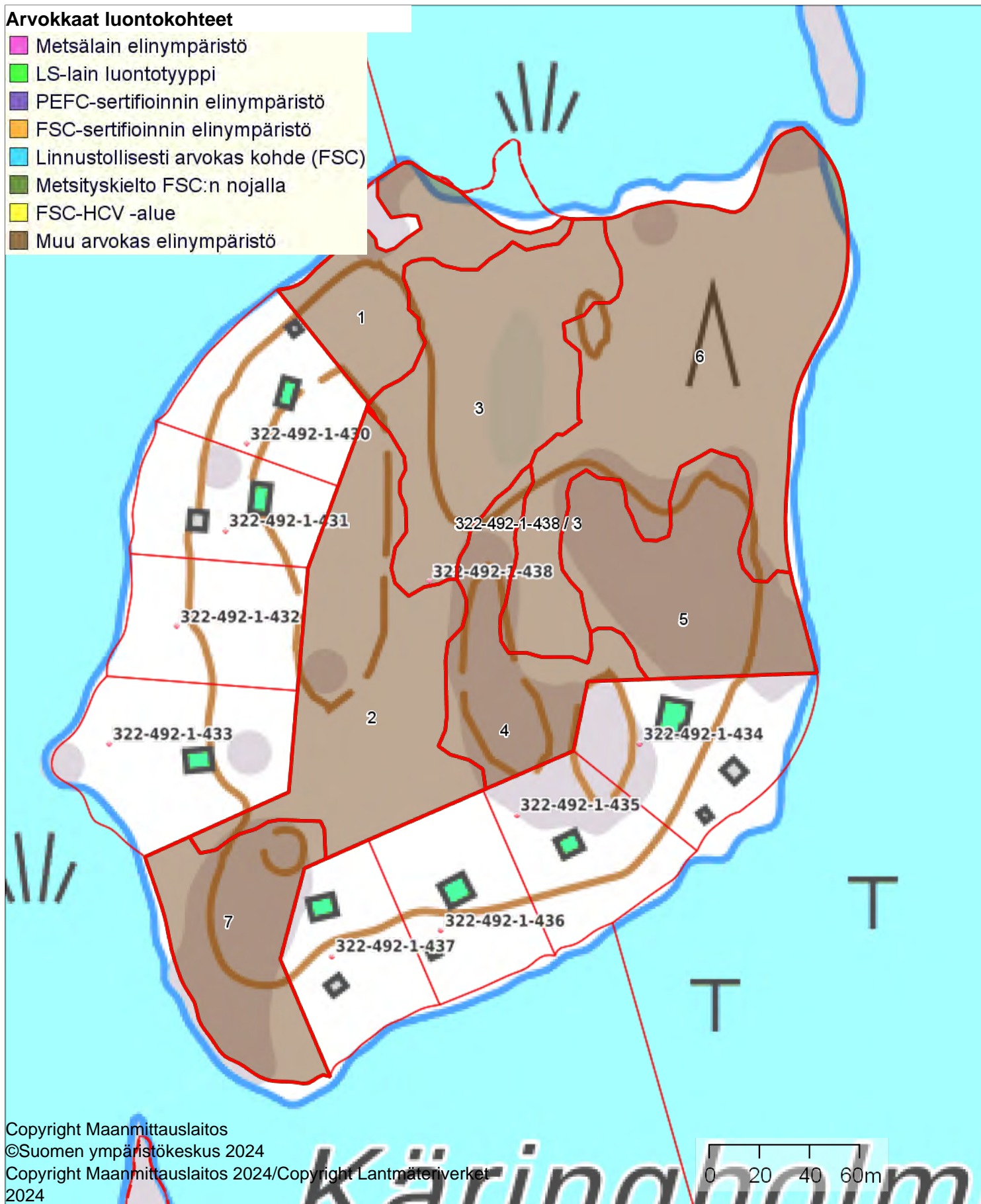
(247692, 6660556)

Tulostettu

31.10.2024

Arvokkaat luontokohteet

-  Metsälain elinympäristö
-  LS-lain luontotyyppi
-  PEFC-sertifioinnin elinympäristö
-  FSC-sertifioinnin elinympäristö
-  Linnustollisesti arvokas kohde (FSC)
-  Metsityskielto FSC:n nojalla
-  FSC-HCV -alue
-  Muu arvokas elinympäristö



MÖRKHAGA elinympäristöt

1:700



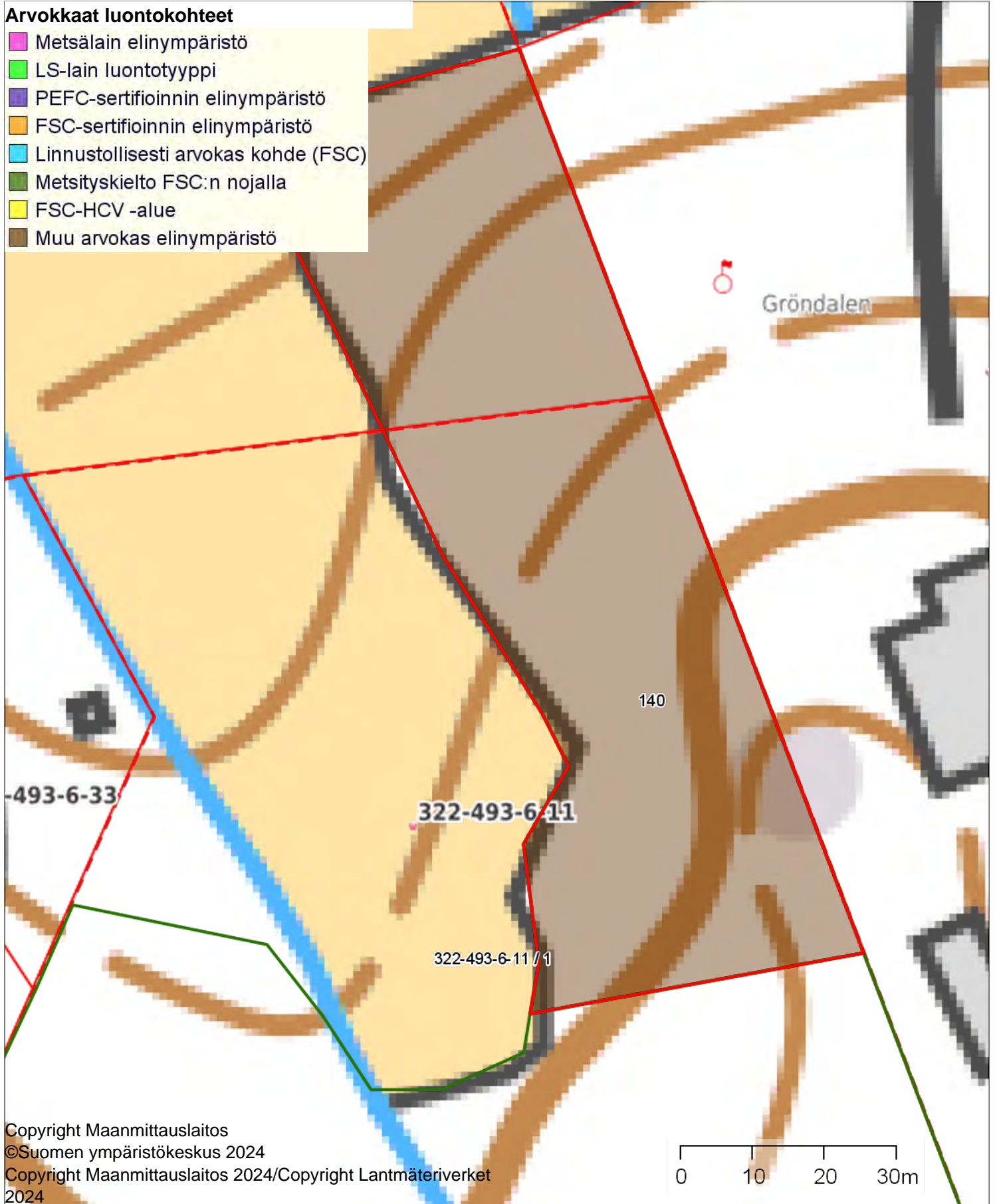
Kiinteistö: MÖRKHAGA 322-493-6-11
Omistaja: Kemiönsaari
Puhelinnumero:



Koordinaatisto ETRS-TM35FIN
Keskipiste (251190, 6669387)
Tulostettu 31.10.2024

Arvokkaat luontokohteet

- Metsälain elinympäristö
- LS-lain luontotyyppi
- PEFC-sertifioinnin elinympäristö
- FSC-sertifioinnin elinympäristö
- Linnustollisesti arvokas kohde (FSC)
- Metsityskielto FSC:n nojalla
- FSC-HCV -alue
- Muu arvokas elinympäristö



NORRSKOG luontokohteet

1:6100



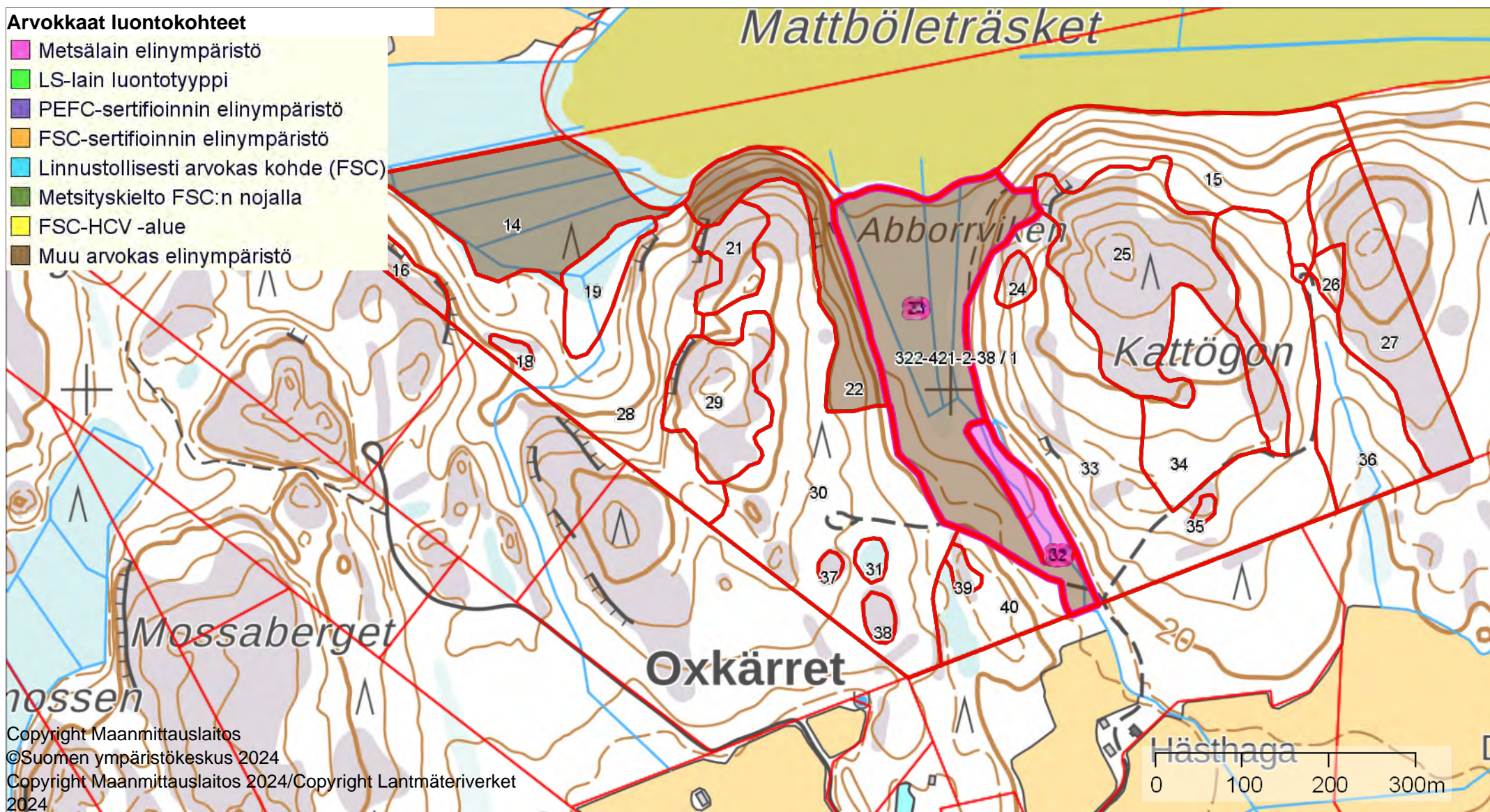
Kiinteistö: NORRSKOG 322-421-2-38
Omistaja: Kemiönsaari
Puhelinnumero:



Koordinaatisto ETRS-TM35FIN
Keskipiste (261770, 6682975)
Tulostettu 31.10.2024

Arvokkaat luontokohteet

- Metsälain elinympäristö
- LS-lain luontotyyppi
- PEFC-sertifioinnin elinympäristö
- FSC-sertifioinnin elinympäristö
- Linnustollisesti arvokas kohde (FSC)
- Metsityskielto FSC:n nojalla
- FSC-HCV -alue
- Muu arvokas elinympäristö



Skräddars Luontokohteet

1:7600



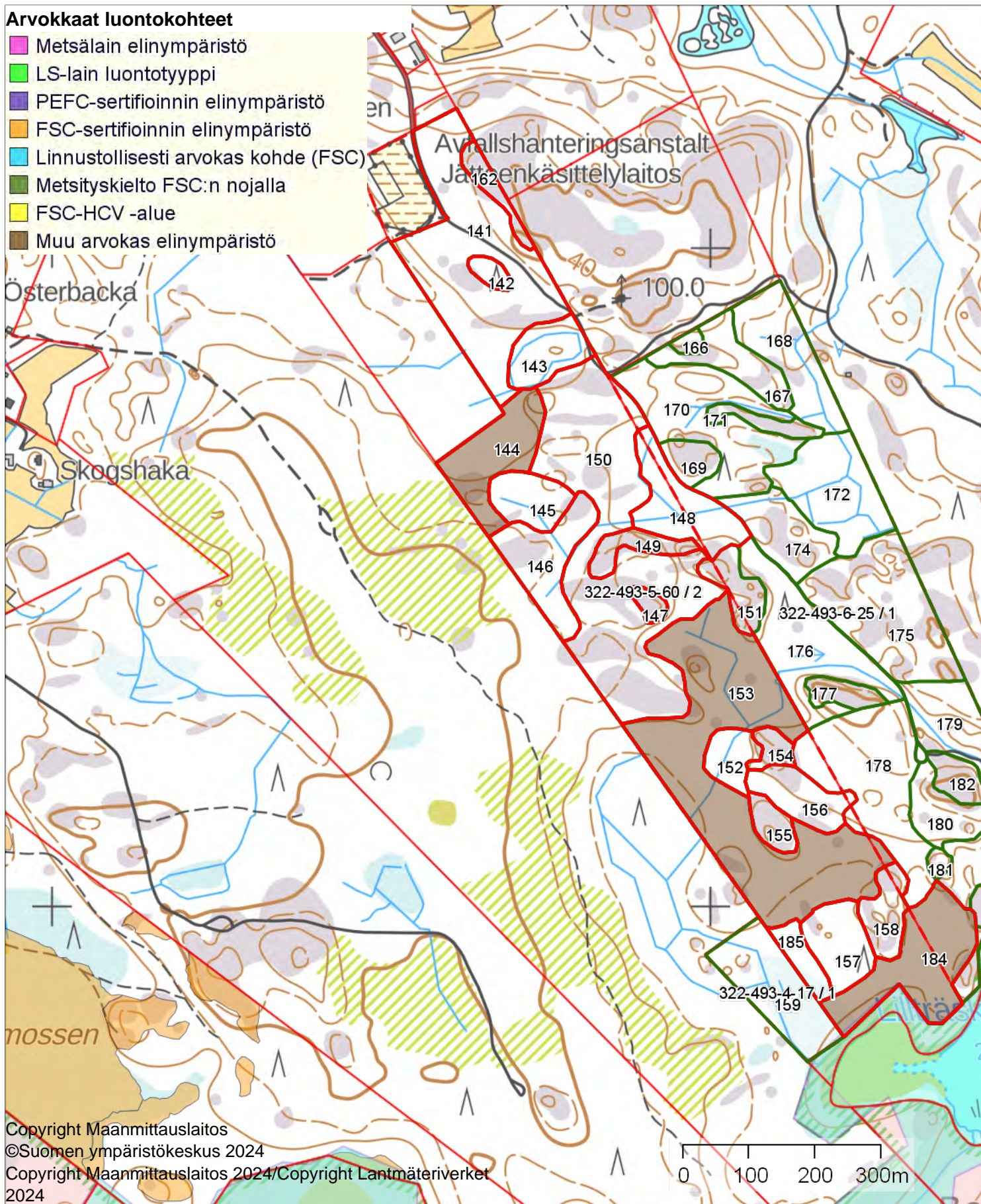
Kiinteistö: Skräddars 322-493-5-60
Omistaja: Kemiönsaari
Puhelinnumero:



Koordinaatio ETRS-TM35FIN
Keskipiste (251673, 6668456)
Tulostettu 31.10.2024

Arvokkaat luontokohteet

- Metsälain elinympäristö
- LS-lain luontotyyppi
- PEFC-sertifioinnin elinympäristö
- FSC-sertifioinnin elinympäristö
- Linnustollisesti arvokas kohde (FSC)
- Metsityskielto FSC:n nojalla
- FSC-HCV -alue
- Muu arvokas elinympäristö



Slätan luontokohteet

1:7500



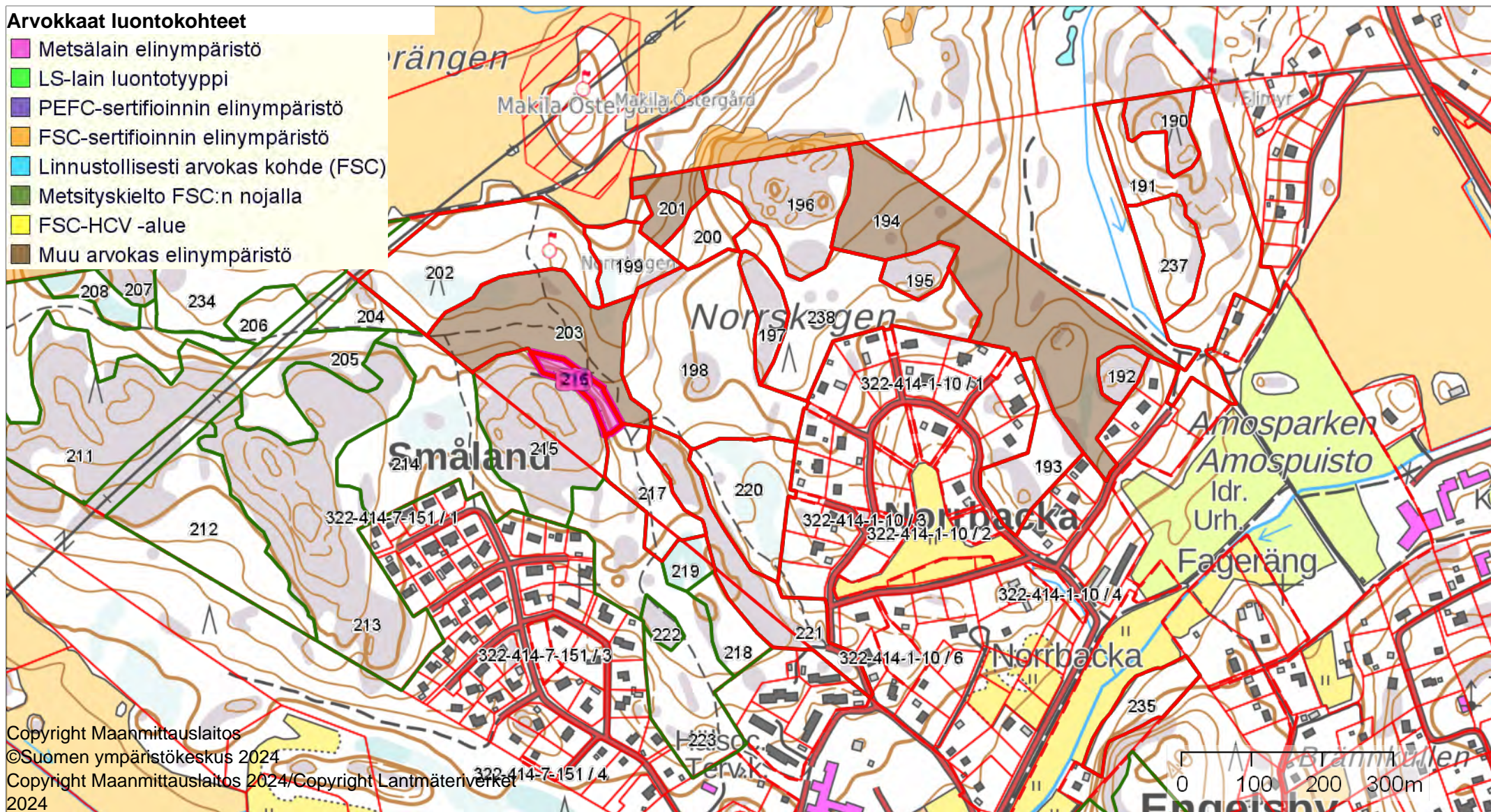
Kiinteistö: Slätan 322-414-1-10
Omistaja: Kemiönsaari
Puhelinnumero:



Koordinaatisto ETRS-TM35FIN
Keskipiste (262246, 6678248)
Tulostettu 31.10.2024

Arvokkaat luontokohteet

- Metsälain elinympäristö
- LS-lain luontotyyppi
- PEFC-sertifioinnin elinympäristö
- FSC-sertifioinnin elinympäristö
- Linnustollisesti arvokas kohde (FSC)
- Metsityskielto FSC:n nojalla
- FSC-HCV -alue
- Muu arvokas elinympäristö



Copyright Maanmittauslaitos
©Suomen ympäristökeskus 2024
Copyright Maanmittauslaitos 2024/Copyright Lantmäteriverket
2024

SMED-ÅLDR-HEM luontokohteet

1:3800



Kiinteistö: SMED-ÅLDR-HEM 322-493-6-25
Omistaja: Kemiönsaari
Puhelinnumero:



Koordinaatisto

ETRS-TM35FIN

Keskipiste

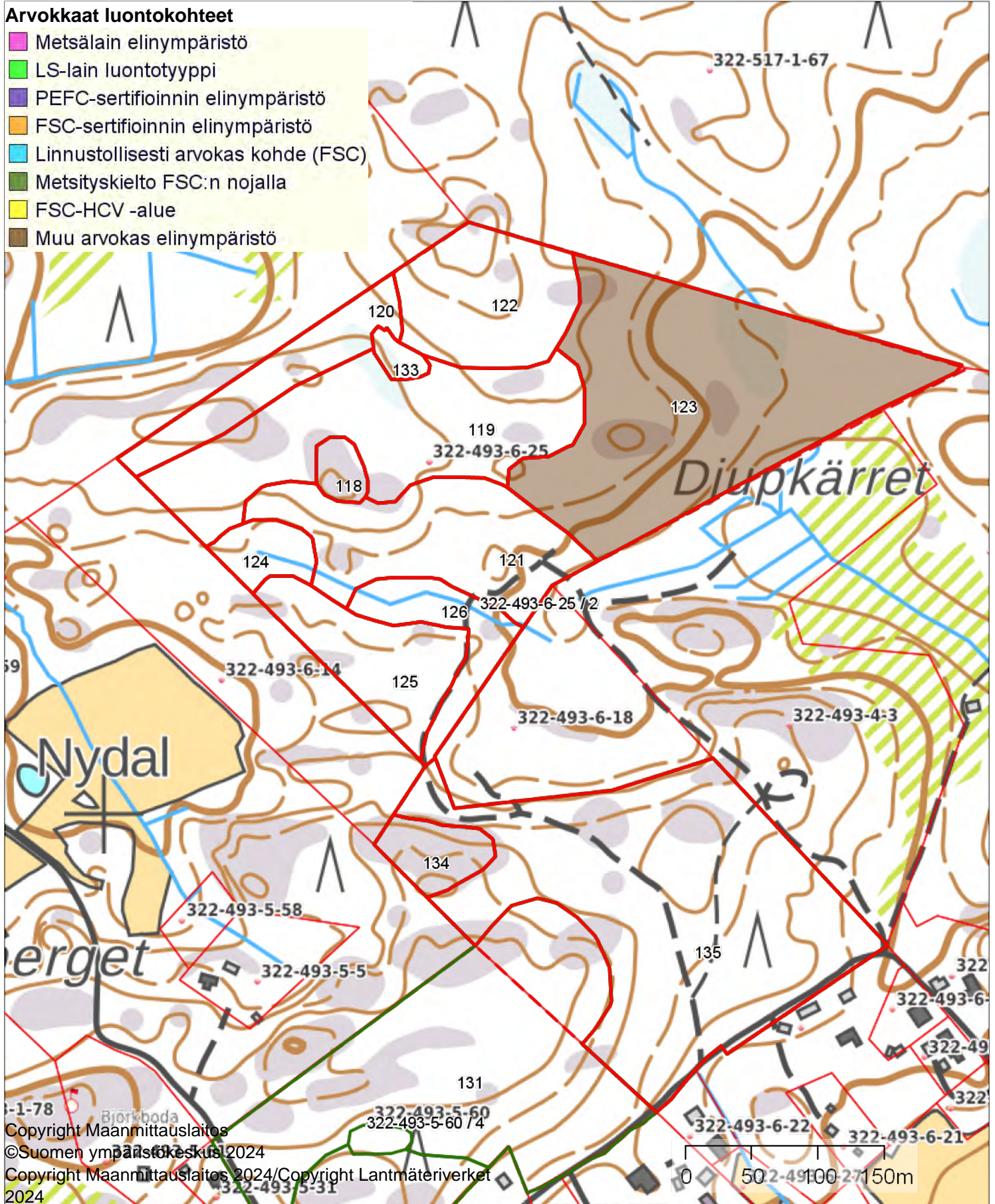
(250297, 6670158)

Tulostettu

31.10.2024

Arvokkaat luontokohteet

- Metsälain elinympäristö
- LS-lain luontotyyppi
- PEFC-sertifioinnin elinympäristö
- FSC-sertifioinnin elinympäristö
- Linnustollisesti arvokas kohde (FSC)
- Metsityskielto FSC:n nojalla
- FSC-HCV -alue
- Muu arvokas elinympäristö



Copyright Maanmittauslaitos

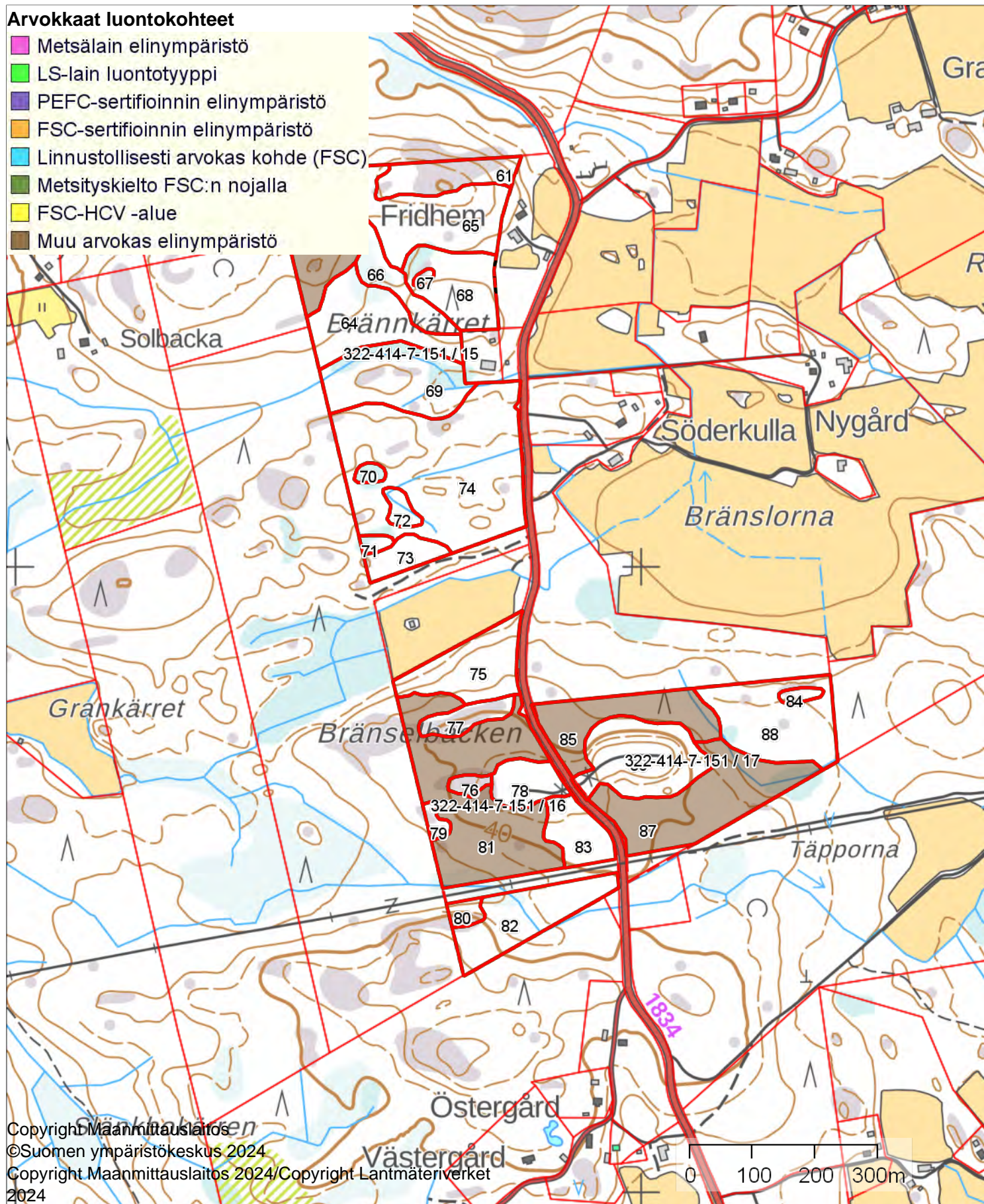
©Suomen ympäristökeskus 2024

Copyright Maanmittauslaitos 2024/Copyright Lantmäteriverket

2024

**Arvokkaat luontokohteet**

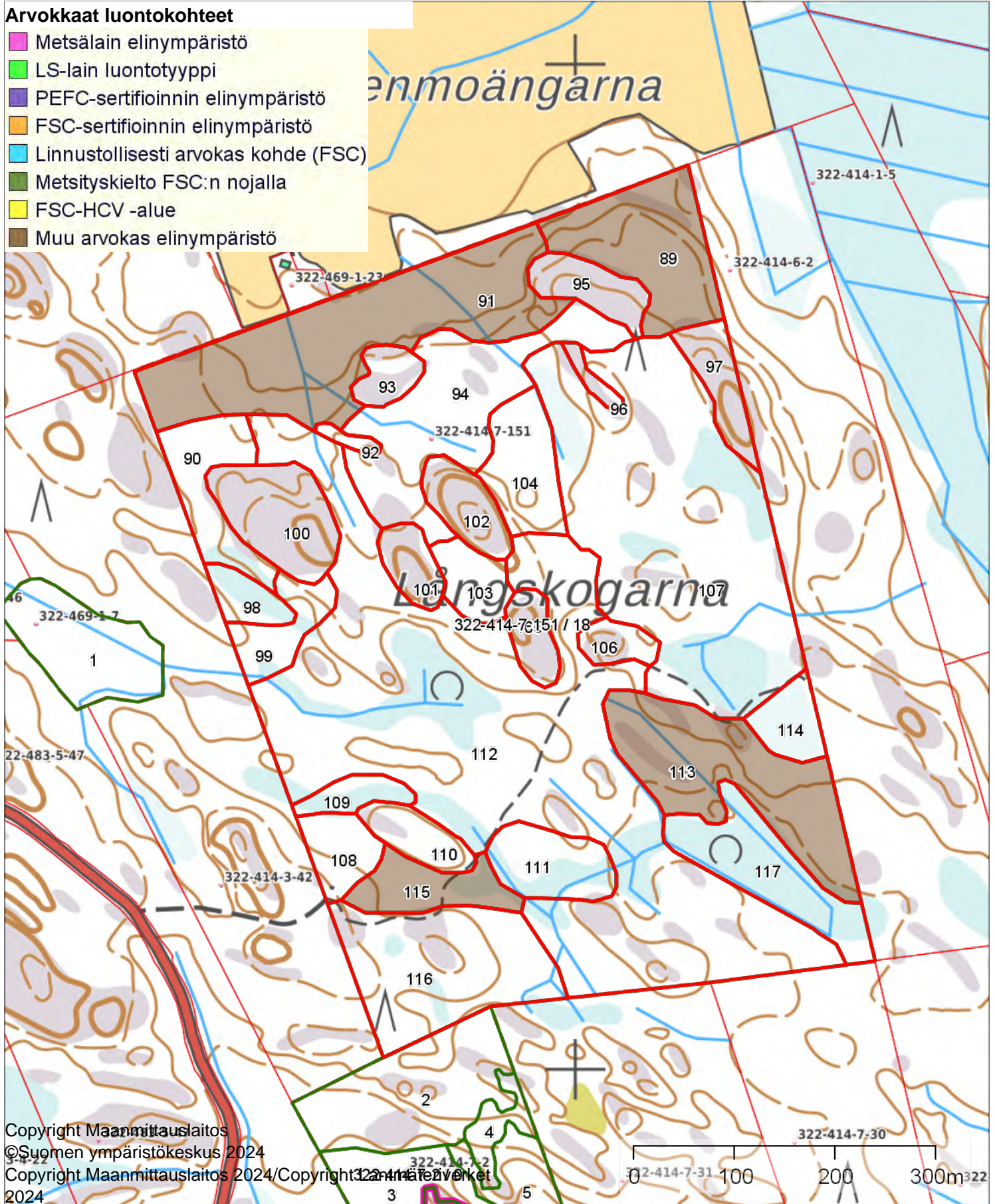
- Metsälain elinympäristö
- LS-lain luontotyyppi
- PEFC-sertifioinnin elinympäristö
- FSC-sertifioinnin elinympäristö
- Linnustollisesti arvokas kohde (FSC)
- Metsityskielto FSC:n nojalla
- FSC-HCV -alue
- Muu arvokas elinympäristö





Arvokkaat luontokohteet

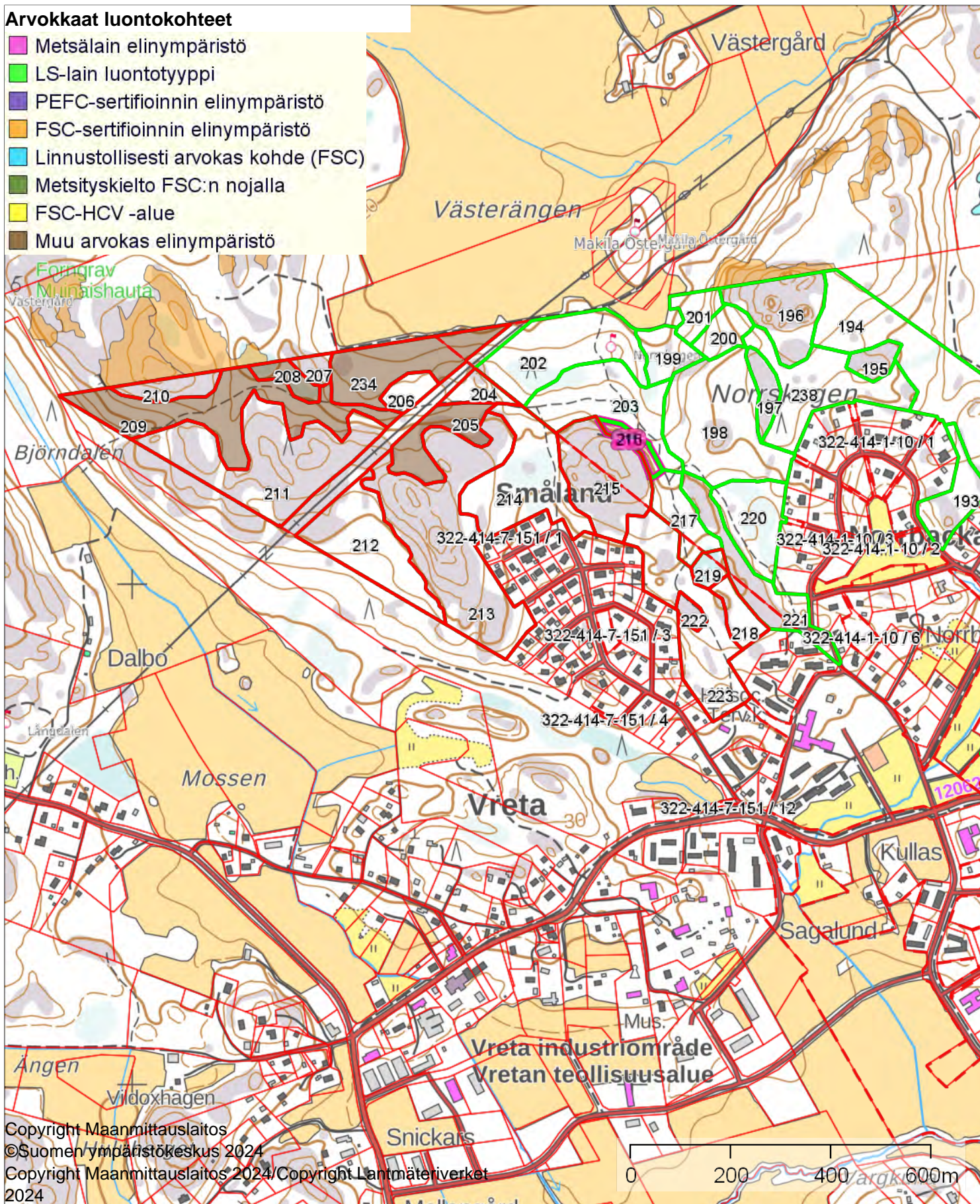
- Metsälain elinympäristö
- LS-lain luontotyyppi
- PEFC-sertifioinnin elinympäristö
- FSC-sertifioinnin elinympäristö
- Linnustollisesti arvokas kohde (FSC)
- Metsityskielto FSC:n nojalla
- FSC-HCV -alue
- Muu arvokas elinympäristö





Arvokkaat luontokohteet

- Metsälain elinympäristö
- LS-lain luontotyyppi
- PEFC-sertifioinnin elinympäristö
- FSC-sertifioinnin elinympäristö
- Linnustollisesti arvokas kohde (FSC)
- Metsityskielto FSC:n nojalla
- FSC-HCV -alue
- Muu arvokas elinympäristö



Östra Långön Arvokkaat luontokohteet

1:7300



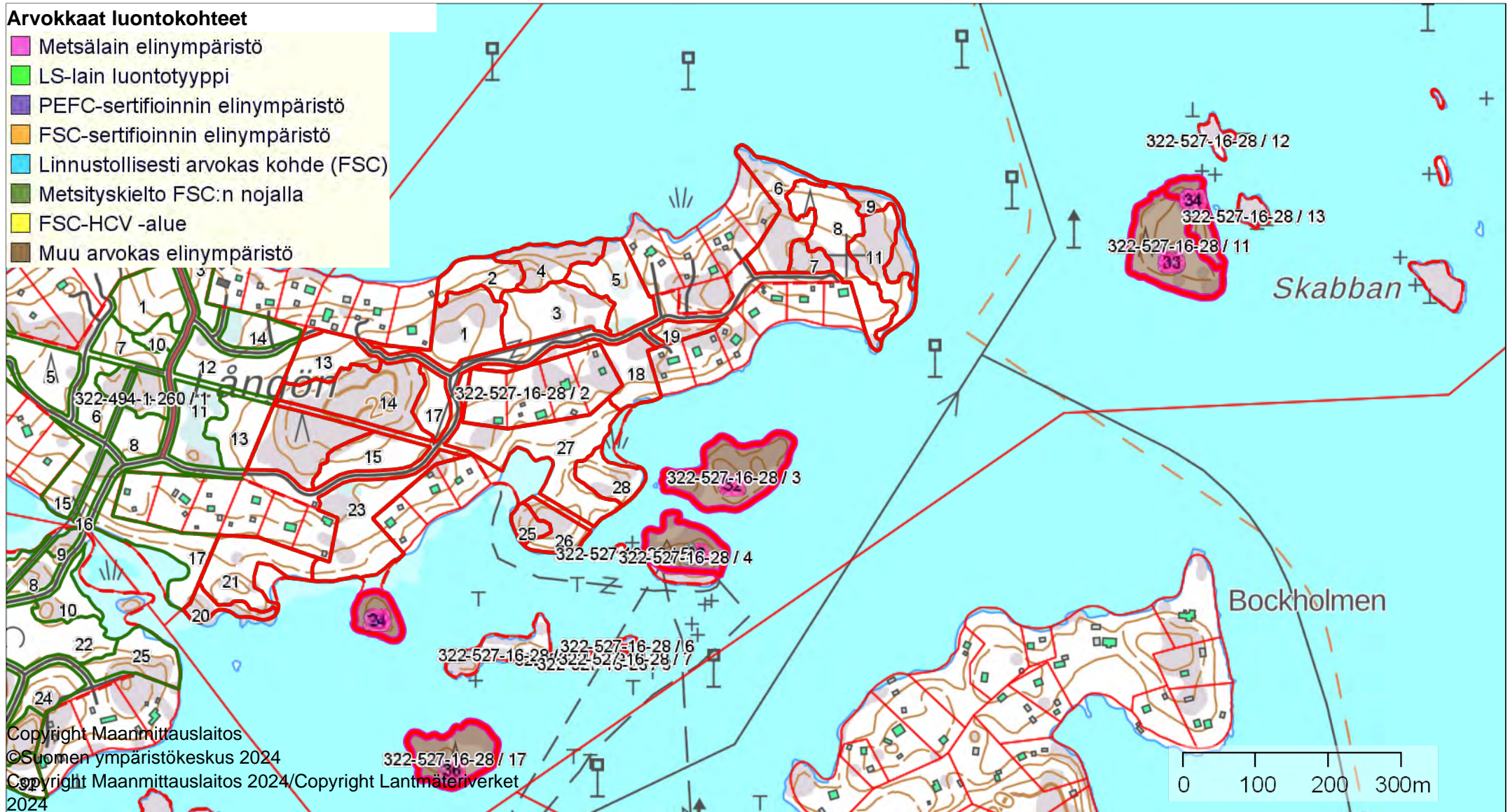
Kiinteistö: Östra Långön 322-527-16-28
Omistaja: Kemiönsaari
Puhelinnumero:



Koordinaatisto ETRS-TM35FIN
Keskipiste (250875, 6660788)
Tulostettu 31.10.2024

Arvokkaat luontokohteet

- Metsälain elinympäristö
- LS-lain luontotyyppi
- PEFC-sertifioinnin elinympäristö
- FSC-sertifioinnin elinympäristö
- Linnustollisesti arvokas kohde (FSC)
- Metsityskielto FSC:n nojalla
- FSC-HCV -alue
- Muu arvokas elinympäristö



Copyright Maanmittauslaitos

©Suomen ympäristökeskus 2024

Copyright Maanmittauslaitos 2024/Copyright Lantmäteriverket

2024