

Kemiönsaaren kunta
Metsäsuunnitelma
2025–2034

Sisällysluettelo

Johdanto	3
Kiinteistöjen pinta-alat	11
Kunnossapitoluokat.....	14
Kasvupaikat kangasmailla ja soilla	15
Kehitysluokat	16
Ikäluokat metsä- ja kitumailla.....	17
Puustotietojen yhteenveto vuonna 2025	18
Pinta-ala kehitysluokittain.....	21
Luontotiedot.....	22
Hakkuumäärä hakkuutavoittain vuosina 2025–3035	38
Tulot hakkuutavoittain vuosina 2025–2035.....	39
Yhteenveto hakkuista.....	40
Hakkuut kuvioittain.....	42
Yhteenveto metsänhoitotöistä	49
Metsänhoitotyöt kuvioittain	50
Kuvioluettelo.....	53
KARTAT	192
Kuviokartat.....	192
Ilmakuvakartat.....	224
Hakkuut	260
Metsänhoitotyöt.....	271
Maanmuokkaukset	282
Hakkuurajoitukset	284
Kunnossapitoluokat.....	289
Luontokohteet.....	324

Kemiönsaaren kunnan metsäsuunnitelma vuosille 2025–2034

Tämä metsäsuunnitelma on laadittu Kemiönsaaren kunnan omistuksessa oleville metsille kymmenvuotiskaudelle 2025–2034. Suunnitelman on laatinut Metsäavain Oy. Pääsuunnittelijoina toimii Metsäavain Oy:n Petteri Mönkkönen. Maastotöistä ja kuviokohtaisesta suunnittelusta vastasi Metsäavain Oy:n metsätalousinsinööri Pirita Majamäki ja metsänhoitaja Eerik Vento. Maastotyöt tehtiin syyskuussa 2024 ja valmis suunnitelma koostettiin lokakuussa 2024.

Suunnitelmaa laadittaessa käytiin vuoropuhelua tavoitteista ja sopivista toimenpiteistä Kemiönsaaren kunnan teknisen johtajan Oscar Lindbladin kanssa. Pääasiallinen metsänkäsittelytapa on jatkuva kasvatus. Uudistushakkuita puolestaan tehdään mahdollisimman vähän. Suunnitelmaa laadittaessa on otettu huomioon Kemiönsaaren kunnan tavoite suojella vähintään 30 % metsäpinta-alastaan.

Maastotyöt kattoivat kuviokohtaista arviointia puustosta, metsä- ja kasvupaikkatyypistä, korjuukelpoisuudesta sekä sopivista hoitotyö- ja hakkuuehdotuksista. Toimenpide-ehdotuksissa on painotettu maaston erityispiirteiden huomioimista esimerkiksi muinaisjäännösten sekä metsien luonto-, maisema- ja virkistysarvojen osalta. Maastotyössä kerättiin havaintoja metsälain määrittelemistä erityisen tärkeistä elinympäristöistä, luonnonsuojelulain mukaisista suojeltavista luontotyypeistä sekä muista arvokkaista elinympäristöistä. Maastotöiden jälkeen puuston kasvuun liittyvät laskennat tehtiin Foresta-metsätietojärjestelmällä. Toimenpiteiden toteutusajankohdat on määritetty siten, että metsät säilyisivät monimuotoisina, terveinä, viihtyisinä ja turvallisina.

Metsäsuunnitelma on luonteeltaan suosituspohjainen ohjenuora metsien käsittelyyn. Suunnitelmassa olevia toimenpiteitä voi tarvittaessa muokata suunnitellun 10-vuotiskauden aikana. Perusteena toimenpiteiden muuttamiselle voivat olla esimerkiksi rakentamistarpeet ja puun markkinahinta tai äkilliset ja yllättävät metsätuhot, joita voi aiheutua muun muassa tuulesta, hyönteisistä tai lahosta. Suunnitelma on laadittu PEFC-metsäsertifioinnin kriteerien mukaan.

Suunnitelma on laadittu käyttäen Sitowise Oy:n Foresta-sovellusta, joka on metsäsuunnitteluun ja metsävarojen hallintaan kehitetty järjestelmä. Sovelluksella voi muun muassa tulostaa teemakarttoja ja raportteja eri tarpeisiin, muodostaa leimausselosteita suunnitelluista hakkuukohteista ja lähettää metsänkäyttöilmoitukset

sähköisesti. Foresta on yhteensopiva keskeisimpien metsäalantoimijoiden järjestelmien kanssa.

Suunnitelman hyödyntämisessä on ensiarvoisen tärkeää toimenpiteiden ja puustotunnusten päivittäminen sitä mukaa, kun toimenpiteitä tehdään, sekä vuosittainen kasvunlaskenta. Jos toimenpidekuvion raja on eri kuin tässä suunnitelmassa esitetty raja, tulee kuvio rajata uudelleen. Täsmällisesti tehtyjen päivitysten myötä metsävaratieto pysyy ajan tasalla, eikä kalliille kaikkien kuvioiden maastoinventoinnille ole tarvetta suunnitelmakauden 2025–2034 jälkeen. Suunnitelman pohjalta on mahdollista toteuttaa tarkempi hiililaskenta, joka sisältää puuston ja maaperän hiilen nykyisen määrän sekä hiilivaraston kehitysennusteen metsäkuvioittain.

Puuston sekä maaperän rakenne ja ominaisuudet pääpiirteittäin

Kemiönsaaren kunnalla on metsätalousmaata yhteensä 529,4 hehtaaria, joista 69,6 ha on kitumaata ja 36,6 ha joutomaata. Yhteensä jouto- ja kitumaat kattavat 20 % kunnan metsäpinta-alasta, mikä on kohtalaisen suuri osuus verrattuna Varsinais-Suomen 1–3 % keskiarvoon. Siitä huolimatta, että Kemiönsaaren maaperä ja kasvupaikat ovat pääsääntöisesti ravinteikkaita ja metsätalouden näkökulmasta tuottavia, Kemiönsaaren maantieteelliset erityispiirteet, kuten rannikon läheisyys ja saariston runsaus selittävät jouto- ja kitumaisen suuren osuuden. Jouto- ja kitumaat eivät ole metsätaloudellisesti tuottavia, mutta niiden alueilla voi esiintyä monimuotoisia elinympäristöjä ja harvinaisia lajeja. Metsätalousmaista 77 % on kangasmaata ja suoksi luokiteltavaa metsämaata 3 %.

Selkeästi suurin osa Kemiönsaaren metsistä on uudistuskypsäksi luokiteltavaa metsikköä kattaen kokonaisuudessaan 250,4 ha, joka on 59,3 % kunnan metsämaan pinta-alasta. Keski-ikänsä Kemiönsaaren uudistuskypsät metsiköt ovat 84-vuotiaita. Kaikkien kunnan metsien keski-ikä on puolestaan 67 vuotta.

Yleisesti ottaen maastotöissä havaittiin Kemiönsaaren metsien puuston olevan hyväkuntoista, vaikkakin osassa nuorista metsistä ja taimikoista esiintyi joitakin hoitorästejä. Metsämaiseman yleisilme on puustoinen johtuen puuston korkeahkosta keski-ikästä ja hakkuukypsäksi luokitellut metsikön suuresta osuudesta.

Metsien hoitotöistä suurin osa on ennakkoraivausta, taimikonharvennusta. Lisäksi on suunniteltu jonkin verran mekaanista heinätorjuntaa, uudistusalan raivausta, nuoren metsän kunnostusta, maanmuokkaustoimenpiteistä ja rauduskoivun istutusta. Luontaista

taimiainesta pyritään hyödyntämään etenkin jatkuvan kasvatuksen metsiköissä, ja lisäksi liian harvoille paikoille istutetaan kasvupaikalle sopivia taimia tukemaan luontaista uudistumista.

Kemiönsaaren kunnan metsien hakkuutulot kaudella 2025–2034 tulevat suunnitelman mukaan olemaan noin 250 611 euroa, painottuen vuosille 2025–2029, jolloin hakkuutuloarvio on 166 613 euroa. Vuosina 2030–2034 hakkuutulot ovat arvion mukaan 83 998 euroa. Metsänhoitotöiden kustannukset ovat koko kymmenvuotiskauden aikana suunnilleen 22 278 euroa jakautuen 14 948 euroon vuosina 2025–2030 ja 8118 euroon vuosina 2030–2036. Euromääräiset arviot perustuvat metsäsuunnitteluohjelman käyttämiin keskimääräisiin puun pystykauppahintoihin ja tyypillisiin metsänhoitotöiden kustannuksiin. Riippuen toteuttajasta metsänhoidon kustannus voi olla suurempikin.

Suunnitellut hakkuu-, harvennus ja metsänhoitotoimenpiteet

Pääperiaatteet, joiden pohjalta tämä metsäsuunnitelma on laadittu ovat ekologinen, sosiaalinen ja taloudellinen kestävyys. Kunnan metsämailla on suunnitelman kymmenvuotiskauden ajalle suunniteltu harvennuksia 27,1 hehtaarille, siemenpuuhakkuita 5,5 hehtaarille, pienaukkohakkuita 8,8 hehtaarille, ylispuiden poistoja 2,4 hehtaarille ja poimintahakkuita 10,3 hehtaarille. Hakkuiden ajankohdat on määritelty kuvioittain metsien kasvun ja terveydentilan mukaan huomioiden samalla naapurikuvioiden toimenpiteiden ajankohdat. Näin tavoitellaan järkeviä korjuukokonaisuuksia, joilla pyritään sekä taloudellisempaan puunkorjuuseen että maastoon, puustoon, tiestöön ja asukkaille aiheutuvien haittojen minimoimiseen. Kun ajatellaan suunnitelmaan merkittyjä hakkuiden toteuttamisvuosia, voidaan todeta seuraavaa: harvennuksia ei yleensä kannata lykätä, mutta päätehakuissa, joissa ei ole tuhouhkaa, ja kiireettömissä poimintahakuissa voi hakkuun ajankohtaa tarpeen mukaan siirtää eteenpäin, jos vaikkapa halutaan säästää hakkuutuloja myöhempään ajankohtaan tai jos puun hinta sattuu olemaan kyseisenä vuonna huono. Puukauppoja suunnitellessa on huomioitava suunnitelmassa esitetyt järkevät korjuukokonaisuudet.

Talousmetsissä tavoitteena on kannattava puuntuotanto, joskin niissäkin tärkeänä periaatteena on luonnon monimuotoisuuden ylläpito. Usein talousmetsätkin ovat osa samaa ekologista metsäaluetta kuin niiden vieressä olevat virkistysmetsät. Lisäksi on huomioitava hiilivaraston ja hiilinielun säilyminen hyvin hoidetussa metsässä.

Kemiönsaaren talousmetsissä on tarkoitus alkaa suurimmilta osin soveltamaan jatkuvan kasvatuksen metsänhoitomallia, jossa metsät pyritään pitämään puustoisina läpi koko elinkaaren. Jatkuvan kasvatuksen mallissa tähdätään eri-ikäisrakenteiseen metsään, joka tarjoaa hakkuutuloista saatavan taloudellisen hyödyn lisäksi perinteistä jaksollista metsänkasvatusmallia monimuotoisemman elinympäristön metsälajeille. Puuston ikärakenne pyritään pitämään monipuolisena, mikä tarkoittaa käytännössä sitä, että metsässä on jatkuvasti kaiken ikäisiä puita.

Huonokuntoiset ja iäkkäät havupuumetsät nostavat hyönteis- ja myrskytuhoriskejä ja voivat hoitamattomana johtaa tuhon takia avohakkuuseen. Avohakkuuta on suunnitelmassa kuitenkin vältetty aina, kun se on mahdollista sekä järkevää, ja toimenpiteissä on pyritty jatkuvaan kasvatukseen. Hakkuut on tarkoitus toteuttaa pääsääntöisesti poiminta-, pienaukko- ja harvennushakkuina. Harvennuksissa osa puustosta poistetaan ja annetaan näin elinvoimaisille puuyksilöille paremmat mahdollisuudet kasvaa ja järeytyä. Poimintahakkuissa poistetaan vanhoja ja isoja puuyksilöitä ja myös pienempiä huonokuntoisia puita. Näin nuoremmalle, terveelle puustolle syntyy lisää elintilaa ja luontaisen taimettumisen edellytykset paranevat.

Tasaikäiskasvatuksen toimenpiteitä ehdotettiin pelkästään kuvioilla, joilla jatkuva kasvatus olisi hyvin haasteellista esimerkiksi metsätuhoriskien ja heikon luontaisen taimettumisen takia. Tasaikäiseen metsikkötalouteen kuuluvat keinollinen uudistaminen, taimikonhoito, harvennushakkuut ja uudistushakkuut. Uudistushakkuu toteutetaan tyyppillisesti avohakkuuna, jonka jälkeen maanpinta muokataan istutettaville taimille tai siementen kylvölle sopivaksi kasvualustaksi. Taimikkoa hoidetaan tavallisimmin kaksi kertaa ja puuston kasvatukseen tähtääviä harvennuksia toteutetaan yhdestä kolmeen metsikön kiertoajan kuluessa. Kiertoaika, eli aika, jolloin puu varttuu istutetusta taimesta tai kylvetystä siemenestä päätehakkuukypsäksi, on kasvupaikasta ja puulajista riippuen 50–120 vuotta.

Kemiönsaaren kunnan omistaman metsämaan puuston keskimääräinen tilavuus on tällä hetkellä 173 m³/ha, ja puuston keskimääräinen kasvu on 4,66 m³/ha. Vuosittaisen keskikasvun odotetaan vähentyvän, sillä uudistushakkuiden vähäisen määrän myötä myös nuoren kasvavan puuston määrä vähenee entisestään. Vanhojen metsien osuus puolestaan kasvaa suojelualueiden lisääntymisen myötä.

Metsien käsittelyssä luonto- ja virkistysarvot keskiössä

Suojelualueille asetettu 30 %:n tavoite saavutettiin. Kokonaisuudessaan suojeluun on ehdotettu 160,6 ha metsää. Suojeluun ehdotettujen metsien keski-ikä on 86 vuotta ja keskitilavuus 218 m³/ha, mikä viittaa suojelualueiden painottuvan vanhojen metsien alueille. Lisäksi suojeluun päätyi saaria sekä asuinalueiden läheisyyteen sijoittuvia kalliometsiköitä. Lähimetsiksi on kaavailtu 123,5 ha (23 %) ja virkistymetsiksi 59 ha (11 %) metsäpinta-alasta. Suojelu- ja virkistyskäytön painotuksen vuoksi talousmetsiksi on suunniteltu ainoastaan 164,4 ha, joka kattaa 31 % osuuden kokonaismetsäpinta-alasta.

On suositeltavaa lisätä metsiköiden luontoarvoja sekä taajama- ja virkistysmetsissä että myös talousmetsissä esimerkiksi seuraavilla tavoilla:

- Lisäämällä lahoppua, kuten tekopötkelöitä lisäämällä ja kuolleen puun jättämisellä metsään.
- Lisäämällä riistatiheiköitä, joita tulee jättää myös virkistysmetsien pienpuuston poistoissa.
- Toimenpiteiden rajaaminen metsälakikohteiden ja muiden suojelukohteiden ympärille siten, että ei pelkästään täytetä lain minimivaatimusta vaan tuetaan luontoarvoja, esimerkiksi jättämällä lakikohteen ympärille suojametsää.
- Suosittelemalla jättämään säästöpuita sertifiointirajaa enemmän.
Toimenpidekuviolle suositella yhtä tai kahta suurempaa säästöpuuryhmää sen sijaan, että jätettäisiin useita pieniä säästöpuuryhmiä tai yksittäisiä säästöpuita.
- Tarvittaessa tuetaan lehtolajeja puiden poistolla ja luonnonhoidolla.

Sekä talous- että taajamametsissä on otettu huomioon metsälain ja luonnonsuojelulain suojelemat kohteet ja ne on rajattu toimenpiteiden ulkopuolelle. Myös muut luonnoiltaan arvokkaat elinympäristöt ja museoviraston suojelemat kohteet rajoittavat mahdollista toimintaa tietyillä kuvioilla.

Inventoiduista metsistä löytyi runsaasti ympäröivästä metsäluonnosta erottuvia, luontoarvoiltaan merkittäviä kohteita, jotka joko lakisääteisesti tulee jättää toimenpiteiden ulkopuolelle tai suositellaan jätettäväksi toimenpiteiden ulkopuolelle monimuotoisuuden vahvistamiseksi. Palstoilla on esimerkiksi jyrkäniteitä, puroja, nevoja, noroja, vanhoja havu- ja sekametsiä.

Espoossa 13.12. 2024

Eerik Vento, Pirita Majamäki ja Petteri Mönkkönen

Metsäavain Oy

Metsäsuunnitelma vuosille 2025-2035

Omistaja Kemiönsaari
Osoite
Puhelin
Sähköposti

Metsäsuunnitelman pinta-alat:

Metsämaa	422,3 ha
Kitumaa	69,6 ha
Joutomaa	36,6 ha
Muu metsätalousmaa	0,9 ha
Metsätalouden maa yhteensä:	529,4 ha
Vähennyspinta-ala yhteensä	0,0 ha

Metsäsuunnitelman laatija: Elmeri Jurvanen
Metsäavain Oy

+358400734903
elmeri.jurvanen@metsaavain.fi

Tämä suunnitelma kattaa seuraavat kiinteistöt:

Kulla
Östra Långön
SMED-ÅLDR-HEM
Slätan
Dahlsskogen
FAGERNÄS
BJÖRKHOLMEN
HERTSBÖLE AVSTJÄLPNINGSPLATS
HÖGHOLMEN
NORRSKOG
STRANDLÄNGAN
APELHOLMEN
Grophage-skogen
MÖRKHAGA

Skräddars

SMEDSKULLA SANDTÄKT

Träsk-Kila

Västra Långön

KÄRINGHOLMEN

Vårdbacka

VESTERBACKA

BACKA

Koivula

Minken

Kiinteistöjen pinta-alat

Kiinteistön nimi ja -tunnus Metsäsertifiointi	Pinta- ala, ha	Palsta	Metsämaa	Kitumaa	Joutomaa	Muu metsä- talous- maa	Tontti	Maatalous- maa	Muu maa	Vesistö	Yhteensä, ha
APELHOLMEN 322-492-1-483, PEFC	26,4	1	20,3	3,1	0,1						23,5
BACKA 322-409-5-29, PEFC	2,2	1	1,3			0,9					2,2
BJÖRKHOLMEN 322-492-1-426, PEFC	15,6	2	14,0								14,0
Dahlsskogen 322-492-1-556, PEFC	71,5	2	0,8	0,5							1,3
		6	1,2								1,2
		7	2,0	0,2							2,2
		8		0,7							0,7
		11	5,7	0,8							6,5
		12	5,0	4,8							9,8
		13	13,0	4,4					0,6		18,0
		14	0,8		1,6						2,3
		15	3,3	1,2							4,5
		22	3,5	0,4							3,9
		23	2,2	0,3							2,5
FAGERNÄS 322-530-2-6, PEFC	2,0	1	2,0								2,0
Grophage-skogen 322-494-1- 281, PEFC	22,2	1	6,2	3,7							9,8
		2	5,2	1,8	0,3						7,2
		3	1,4	0,8							2,2
HERTSBÖLE AVSTJÄLPNINGSPLOTS 322-494- 1-128, PEFC	4,1	1	1,5		1,1						2,5

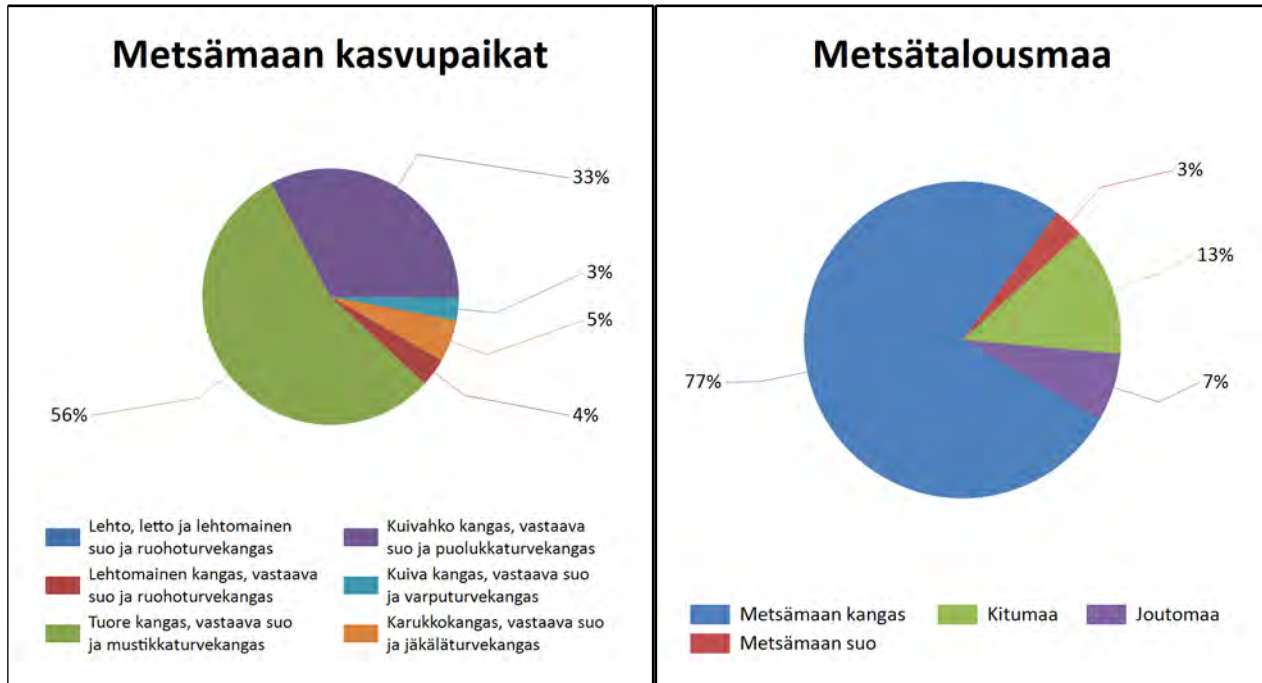
Kiinteistön nimi ja -tunnus Metsäsertifiointi	Pinta- ala, ha	Palsta	Metsämaa	Kitumaa	Joutomaa	Muu metsä- talous- maa	Tontti	Maatalous- maa	Muu maa	Vesistö	Yhteensä, ha
SMEDSKULLA SANDTÄKT 322-512-1-47, PEFC	1,4	1	1,4								1,4
STRANDLÄNGAN 322-486-1-120, PEFC	12,8	1	8,9	4,0							12,8
Träsk-Kila 322-493-4-17, PEFC	1,8	1	1,8								1,8
Vårdbacka 322-414-7-151, PEFC	151,5	1	21,8	4,5	12,5						38,8
		15	17,5	1,0	0,3						18,9
		16	8,6	0,5	0,5				0,7		10,4
		17	6,9		0,1				2,1		9,1
		18	36,7		4,2						40,9
Västra Långön 322-494-1-260, PEFC	10,8	1	8,4	0,1							8,5
VESTERBACKA 322-414-1-3, PEFC	1,8	1	1,4								1,4
Yhteensä	678,7		422,3	69,6	36,6	0,9			3,4		532,8

Kunnossapitoluokat



Kunnossapitoluokat	Pinta-ala,		Keski-ikä, vuotta	Puuston keskitilavuus, m ³ /ha
	hehtaaria	%		
A4 Avoin alue	0,8	0%	0	0
M1 Arvometsä	27,1	5%	87	73
M2 Lähimetsä	123,5	23%	84	167
M3 Ulkoilu- ja virkistymetsä	59,0	11%	81	161
M5 Talousmetsä	161,9	30%	49	151
S Suojelualueet	160,6	30%	87	217
Metsätalousmaa yhteensä:	532,8		74	171

Kasvupaikat kangasmailla ja soilla



	Kangasmaat, ha	Suot, ha	Yhteensä, ha
Metsämaan kasvupaikat			
Lehto, letto ja lehtomainen suo ja ruohoturvekangas			0,0
Lehtomainen kangas, vastaava suo ja ruohoturvekangas	14,8		14,8
Tuore kangas, vastaava suo ja mustikkaturvekangas	231,3	3,1	234,4
Kuivahko kangas, vastaava suo ja puolukkaturvekangas	129,6	8,7	138,4
Kuiva kangas, vastaava suo ja varputurvekangas	8,3	3,9	12,1
Karukkokangas, vastaava suo ja jäkäläturvekangas	22,3	0,3	22,6
Metsämaa yhteensä	406,3	16,0	422,3
Kitu- ja joutomaan kasvupaikat			
Kalliomaa ja hietikko	91,5	0,0	91,5
Lakimetsä ja tunturi	0,0	0,0	0,0
Kitumaa	10,9	0,3	11,2
Joutomaa	0,0	3,6	3,6
Metsätalousmaa yhteensä	508,6	19,9	528,5

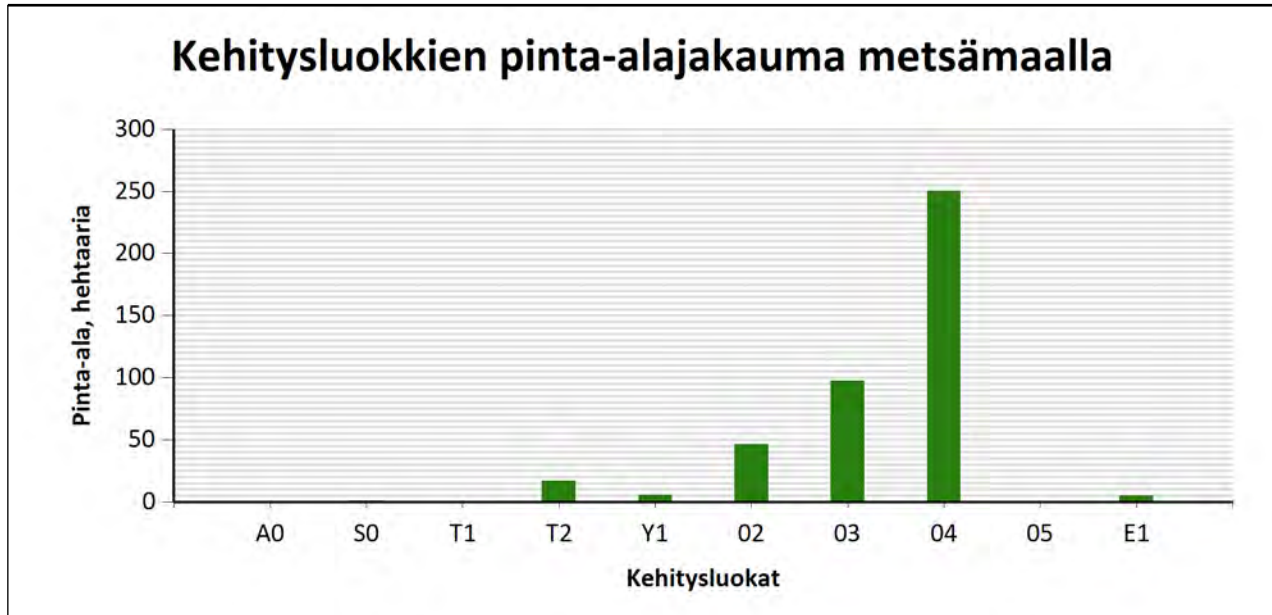
Tällä sivulla esitetyt pinta-alat eivät sisällä teiden, sähkölinjojen ym. kohteiden alle jäävää metsäpinta-alaa.

Kehitysluokat

Puuston keski-ikä metsämaalla 67 vuotta.

Puuston keskitilavuus metsämaalla 202 m³/ha.

Puuston kokonaistilavuus metsämaalla 85 191 m³.



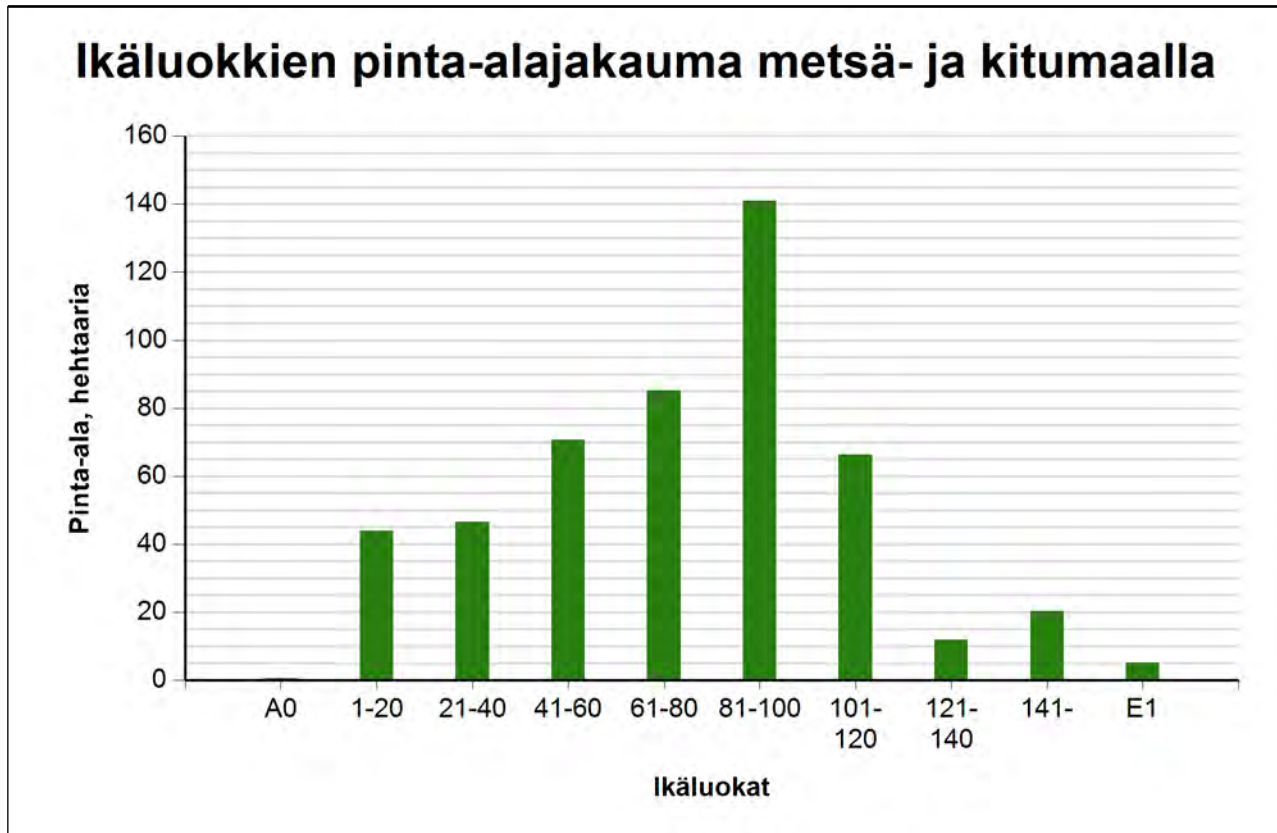
Metsämaan kehitysluokat	Pinta-ala		Keski-ikä, vuotta	Puuston keskitilavuus, m ³ /ha
	ha	%		
A0 - Aukea	0,5	0,1 %	0	0
S0 - Siemenpuumetsikkö	0,6	0,2 %	76	11
T1 - Taimikko alle 1,3 m		%		
T2 - Taimikko yli 1,3 m	16,7	4,0 %	13	43
Y1 - Ylispuustoinen taimikko	5,4	1,3 %	65	101
O2 - Nuori kasvatusmetsikkö	46,1	10,9 %	21	103
O3 - Varttunut kasvatusmetsikkö	97,4	23,1 %	47	213
O4 - Uudistuskypsä metsikkö	250,4	59,3 %	84	229
O5 - Suojuspuumetsikkö		%		
E1 - Eri-ikäisrakenteinen metsikkö	5,1	1,2 %	80	198
Metsämaa yhteensä	422,3	100,0%	67	202
Kitumaa	69,6		88	62
Joutomaa	36,6		84	51
Muu metsätalousmaa	0,9		22	42
Metsätalousmaa yhteensä:	529,4			

Tällä sivulla esitetyt pinta-alat eivät sisällä teiden, sähkölinjojen ym. kohteiden alle jäävää metsäpinta-alaa.

Ikäluokat metsä- ja kitumaalla

Puuston keski-ikä metsä- ja kitumaalla: 75 vuotta

Puuston keskitilavuus metsä- ja kitumaalla: 183 m³/ha



Ikäluokat	Pinta-ala	
	ha	%
A0 - Aukea	0,5	0,1 %
1-20	43,9	8,9 %
21-40	46,6	9,5 %
41-60	70,8	14,4 %
61-80	85,3	17,3 %
81-100	140,9	28,7 %
101-120	66,4	13,5 %
121-140	11,8	2,4 %
141-	20,3	4,1 %
E1 - Eri-ikäisrakenteinen metsikkö	5,1	1,0 %
Yhteensä:	491,6	100,0 %

Tällä sivulla esitetyt pinta-alat eivät sisällä teiden, sähkölinjojen ym. kohteiden alle jäävää metsäpinta-alaa.

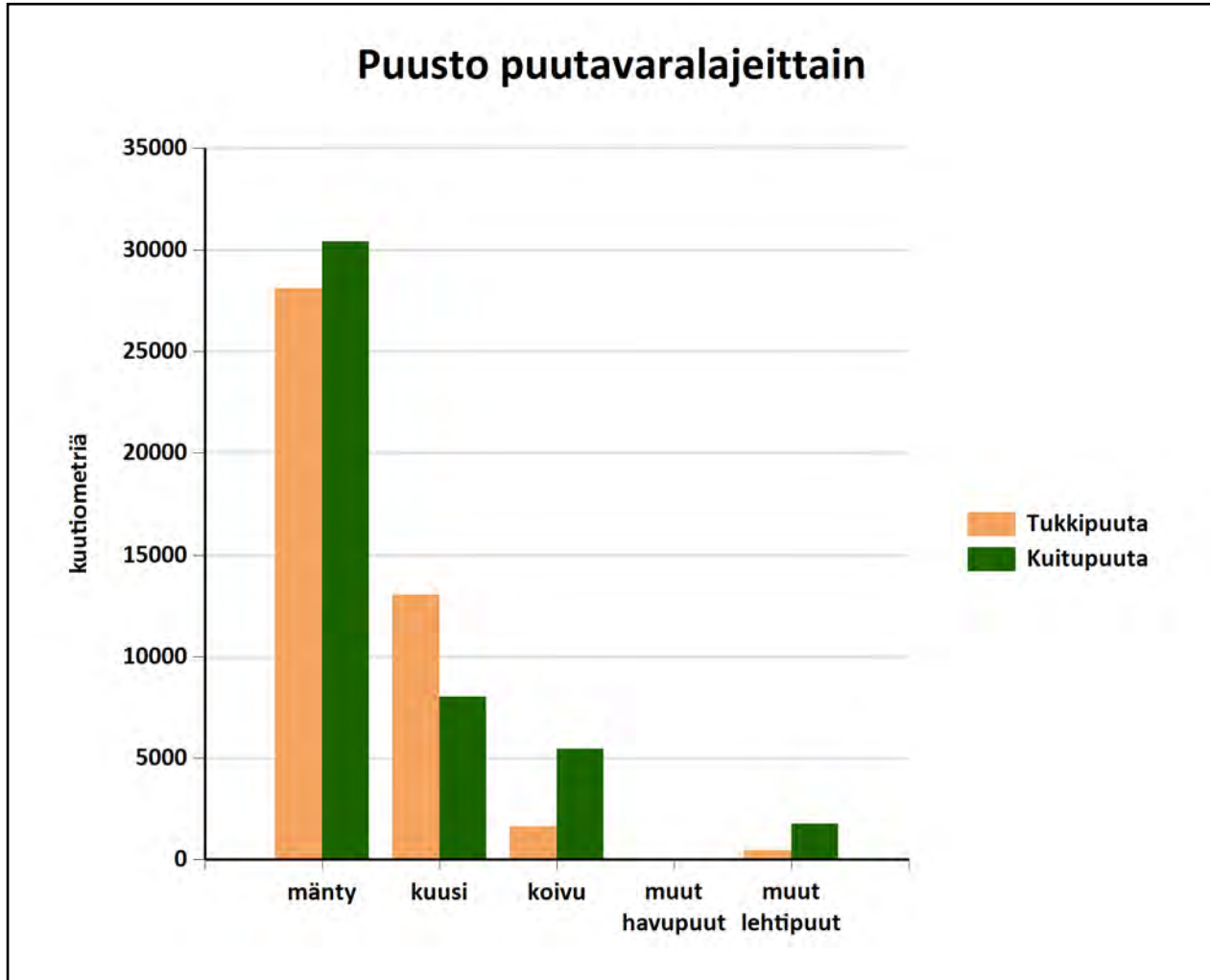
Puustotietojen yhteenveto vuonna 2025

Suunnitelman kokonaispuusto vuonna 2025 on 91359 m³, eli keskimäärin 173 m³/ha metsätalousmaalla

Tukkipuuta yhteensä: 43333 m³, eli 47 % tilan kokonaispuustosta.

Kuitupuuta yhteensä: 45746 m³, eli 50 % tilan kokonaispuustosta.

Muuta runkopuuta yhteensä: 2280 m³, eli 2 % tilan kokonaispuustosta.



Metsämaan kehitysluokat	Pinta-ala, ha	Ainespuusto puulajeittain, m ³					Yhteensä, m ³
		mänty	kuusi	koivu	muut havupuut	muut lehtipuut	
A0 - Aukea	0,5						
S0 - Siemenpuumetsikkö	0,6	3		1		3	7
Y1 - Ylispuustoinen taimikko	5,4						
Taimikot		30	2	39			71
Ylispuustot		419	6	19			444
T1 - Taimikko alle 1,3 m							
T2 - Taimikko yli 1,3 m	16,7	306	13	33		0	353
02 - Nuori kasvatusmetsikkö	46,1	2695	344	818		54	3911
03 - Varttunut kasvatusmetsikkö	97,4	14201	4058	1940	12	225	20436
04 - Uudistuskypsä metsikkö	250,4	34896	16203	3945	64	1746	56854
05 - Suojuspuumetsikkö							
E1 - Eri-ikäisrakenteinen metsikkö	5,1	329	316	244		97	987
Metsämaa yhteensä:	422,3	52879	20943	7039	76	2125	83062
<i>Tukkipuuston osuus metsämaalla, %</i>		<i>51</i>	<i>61</i>	<i>22</i>	<i>24</i>	<i>21</i>	<i>50</i>
Kitumaa	69,6	4363	114	51		117	4644
Joutomaa	36,6	1280	28	27		6	1342
Muu metsätalousmaa	0,9	18		13			31
Metsätalousmaa yhteensä:	529,4	58542	21085	7129	76	2248	89080

Yllä oleva taulukko sisältää ainespuuston, eli tukki- ja kuitupuun

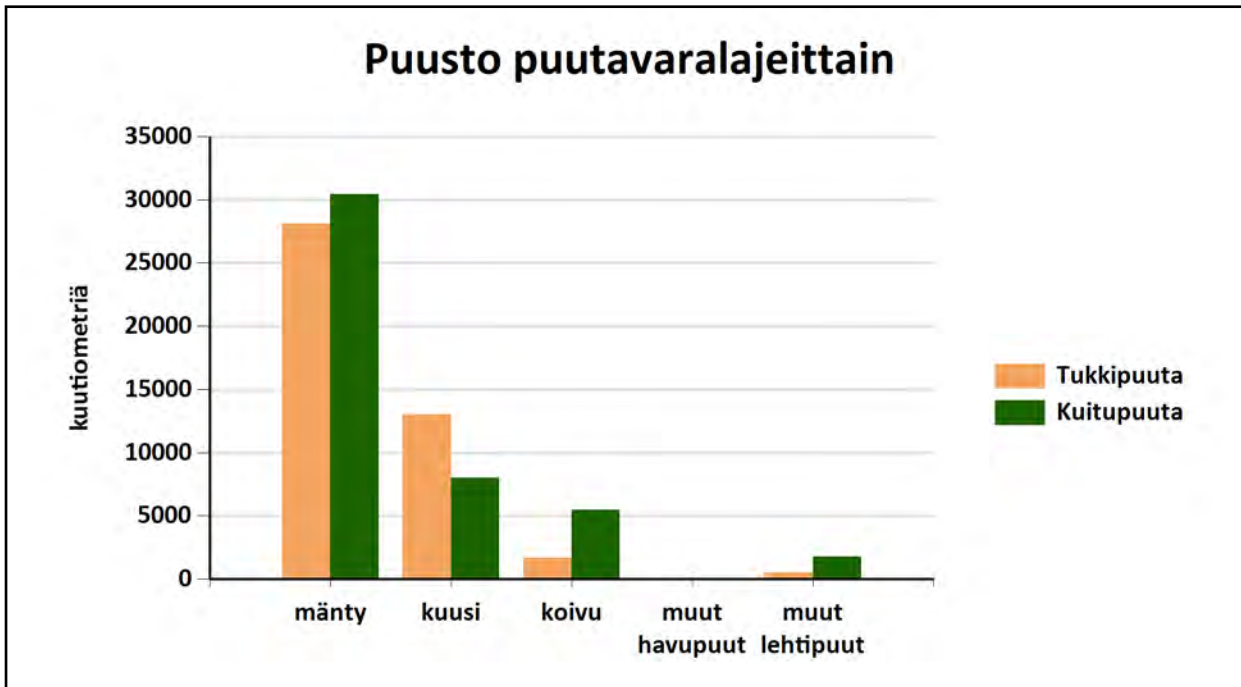
Puustotietojen yhteenveto vuonna 2025

Suunnitelman kokonaispuusto vuonna 2025 on 91359 m³, eli keskimäärin 173 m³/ha metsätalousmaalla.

Tukkipuuta yhteensä: 43333 m³, eli 47 % kokonaispuustosta.

Kuitupuuta yhteensä: 45746 m³, eli 50 % kokonaispuustosta.

Muuta runkopuuta yhteensä: 2280 m³, eli 2 % tilan kokonaispuustosta.



	Pinta-ala, ha	Ainespuusto puulajeittain, m ³					Puusto yhteensä, m ³	Puusto m ³ /ha
		männy	kuusi	koivu	muut havupuut	muut lehtipuut		
Metsämaa yhteensä	422,3							
Tukkipuuta		27397	13019	1648	19	458	42540	101
Kuitupuuta		25482	7924	5390	57	1667	40521	96
Kitumaa	69,6	4363	114	51		117	4644	67
Joutomaa	36,6	1280	28	27		6	1342	37
Muu metsätalousmaa	0,9	18		13			31	35
Metsätalousmaa yhteensä:	529,5	58542	21085	7129	76	2248	89079	168

Yllä oleva taulukko sisältää ainespuuston, eli tukki- ja kuitupuun

Puuston tilavuus ja kehitysnuste

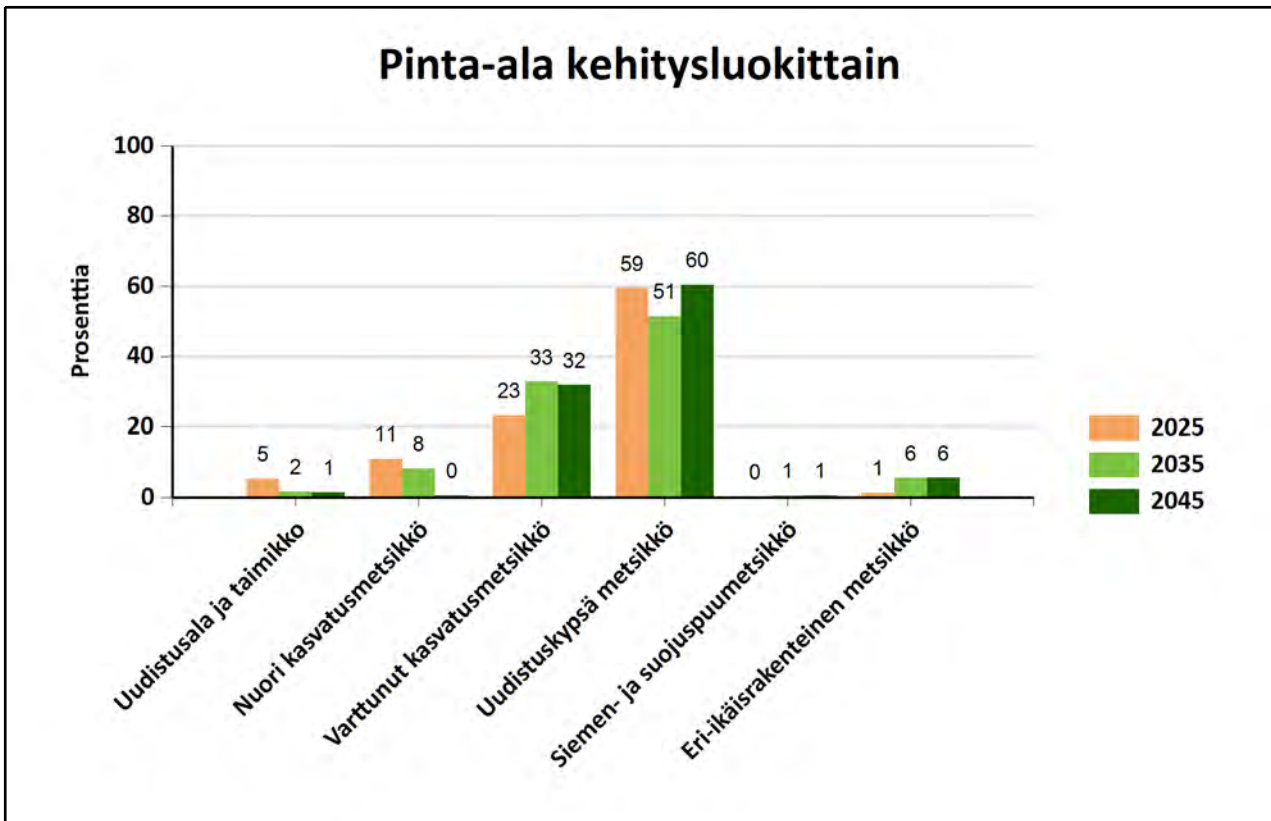
	Nykypuusto	Vuonna 2035	Vuonna 2045
Tukkia, m ³	43333	53246	66005
Kuitua, m ³	45746	48968	55001
Muuta runkopuuta, m ³	2280	1492	1441
Yhteensä, m³	91359	103706	122447
Keskimäärin, m ³ /ha	173	196	231

Puuston kasvu metsätalousmaalla

	Nykypuusto	Vuonna 2035	Vuonna 2045
Keskikasvu, m ³ /ha	4,68	4,34	3,58
Kasvu yhteensä, m ³	2477	2297	1896

Puuston arvo ja arvokasvu metsätalousmaalla

	Nykypuusto	Vuonna 2035	Vuonna 2045
Puuston arvo, €	3210506	3832962	4658049
Puuston arvokasvu, €/vuosi	90725	99898	88901
Puuston keskimääräinen arvokasvu, %	4	3	2



Metsälain erityisen tärkeät elinympäristöt, METE

Elinympäristö	Kuviot	Kuvioita, kpl	Pinta-ala, ha
Jyrkänne	216	1	0,4
Puro	32	1	0,6
Yhteensä:		2	1,0

Metsäsertifioinnin elinympäristöt

Elinympäristö	Kuviot	Kuvioita, kpl	Pinta-ala, ha
Yhteensä:			

Muut arvokkaat elinympäristöt

Elinympäristö	Kuviot	Kuvioita, kpl	Pinta-ala, ha
Neva	4	1	4,3
Noro	23	1	5,5
Vanha havu- tai sekametsä	24, 30, 32, 33, 34, 36	6	4,4
Yhteensä:		8	14,2

Monimuotoisuuden erityiset rakennepiirteet

Elinympäristö	Kuviot

Luonnonsuojelulain luontotyypit

Elinympäristö	Kuviot	Kuvioita, kpl	Pinta-ala, ha
Yhteensä:			

Luontotiedot kuvioittain

Kuvio	Monimuotoisuustieto/ erityispiirre	Tarkenne	Lisätiedot
APELHOLMEN 322-492-1-483			
1	0,9 Merkitystä lähimaisemassa Rantametsä		
2	1,1 Merkitystä lähimaisemassa Rantametsä		
4	1,0 Kallio		
7	1,9 Merkitystä lähimaisemassa Rantametsä		
8	0,2 Kallio		
9	0,1 Kallio Rantametsä		
11	0,4 Kallio Merkitystä kaukomaisemassa Rantametsä		
12	1,2 Tervaleppiä		
14	0,4 Kallio Kitumaa		
15	2,6 Kallioalueita		
16	0,3 Kallio		
20	0,6 Kallio		
22	1,1 Mahdollinen suojelukohde Tervaleppiä		
23	0,3 Kallio		
33	0,1 Kallio		
BJÖRKHOLMEN 322-492-1-426			
1	1,3 Mahdollinen suojelukohde Merenranta-alue Merkitystä kaukomaisemassa		Kokonaisuudessaan monimuotoinen elinympäristö
2	0,5 Mahdollinen suojelukohde Merenranta-alue Merkitystä kaukomaisemassa		Kokonaisuudessaan monimuotoinen elinympäristö
3	3,1 Mahdollinen suojelukohde		Kokonaisuudessaan monimuotoinen elinympäristö

3	3,1	Merenranta-alue Merkitystä kaukomaisemassa		
4	4,3	Lahopuuta: Laho maapuu Mahdollinen suojelukohde		Kokonaisuudessaan monimuotoinen elinympäristö
		Merenranta-alue Merkitystä kaukomaisemassa		
		Neva	Muu arvokas elinympäristö	Kaksi pienialaista puutonta aluetta
5	0,8	Mahdollinen suojelukohde		Kokonaisuudessaan monimuotoinen elinympäristö
		Merenranta-alue Merkitystä kaukomaisemassa		
6	0,9	Lahopuuta: Laho maapuu Mahdollinen suojelukohde		Kokonaisuudessaan monimuotoinen elinympäristö
		Merenranta-alue Merkitystä kaukomaisemassa		
7	1,0	Mahdollinen suojelukohde		Kokonaisuudessaan monimuotoinen elinympäristö
		Merenranta-alue Merkitystä kaukomaisemassa		
8	0,5	Mahdollinen suojelukohde		Kokonaisuudessaan monimuotoinen elinympäristö
		Merenranta-alue Merkitystä kaukomaisemassa		
9	1,0	Mahdollinen suojelukohde		Kokonaisuudessaan monimuotoinen elinympäristö
		Merenranta-alue Merkitystä kaukomaisemassa		
10	0,6	Mahdollinen suojelukohde		Kokonaisuudessaan monimuotoinen elinympäristö
		Merenranta-alue Merkitystä kaukomaisemassa		
Dahlsskogen 322-492-1-556				
36	0,4	Mahdollinen suojelukohde Merkitystä kaukomaisemassa Merkitystä lähimaisemassa Rantametsä	Rantojensuojelu	
37	0,1	Mahdollinen suojelukohde		
38	0,1	Mahdollinen suojelukohde		

39	0,4	Mahdollinen suojelukohde	Kallioalueidensuojelu
43	1,7	Mahdollinen suojelukohde Merkitystä kaukomaisemassa Rantametsä	Rantojensuojelu
48	1,6	Mahdollinen suojelukohde Merenranta-alue Neva	Soidensuojelu
49	0,8	Avosuohon rajoittuva metsä Mahdollinen suojelukohde Merenranta-alue Merkitystä lähimaisemassa	
52	0,3	Mahdollinen suojelukohde Merenranta-alue Merkitystä kaukomaisemassa Vanhoja kookkaita havupuita: Kilpikaarnaiset männyt	Kallioalueidensuojelu
53	0,5	Mahdollinen suojelukohde Merenranta-alue Merkitystä kaukomaisemassa	Kallioalueidensuojelu
54	0,2	Mahdollinen suojelukohde Merenranta-alue Merkitystä kaukomaisemassa	Kallioalueidensuojelu
55	0,3	Mahdollinen suojelukohde Merenranta-alue Merkitystä kaukomaisemassa	Kallioalueidensuojelu
60	0,6	Kallio	
62	0,2	Kallio Kallioalueita Kalliojyrkäne	
63	0,3	Kallio Kallioalueita Kalliojyrkäne	
66	1,0	Kallioalueita Kalliojyrkäne Kitumaa Vanha havu- tai sekametsä	
75	0,1	Mahdollinen suojelukohde Merkitystä lähimaisemassa	
76	0,3	Mahdollinen suojelukohde Merkitystä lähimaisemassa	
79	0,4	Mahdollinen suojelukohde Merkitystä lähimaisemassa	
80	1,1	Mahdollinen suojelukohde Merkitystä lähimaisemassa	

81	0,9	Mahdollinen suojelukohde Merkitystä lähimaisemassa Muinaisjäänös	
82	0,6	Mahdollinen suojelukohde Merenranta-alue Merkitystä lähimaisemassa	Rantojensuojelu
84	0,1	Mahdollinen suojelukohde Merkitystä lähimaisemassa Muinaisjäänös	
88	0,1	Mahdollinen suojelukohde	
92	0,6	Mahdollinen suojelukohde	Kallioalueidensuojelu
93	0,5	Mahdollinen suojelukohde	
94	0,2	Mahdollinen suojelukohde	
95	0,7	Mahdollinen suojelukohde Merenranta-alue Merkitystä kaukomaisemassa	Kallioalueidensuojelu
96	2,0	Mahdollinen suojelukohde Merenranta-alue Merkitystä kaukomaisemassa	Rantojensuojelu
97	0,2	Mahdollinen suojelukohde Merenranta-alue Merkitystä kaukomaisemassa	Rantojensuojelu
99	0,3	Mahdollinen suojelukohde Merkitystä lähimaisemassa	Vanhojen metsien suojelu
100	1,7	Mahdollinen suojelukohde Merkitystä lähimaisemassa	
101	0,4	Mahdollinen suojelukohde Merkitystä lähimaisemassa	
102	0,1	Mahdollinen suojelukohde Merkitystä lähimaisemassa	
103	0,9	Mahdollinen suojelukohde Merenranta-alue Merkitystä lähimaisemassa Rantametsä	
104	0,5	Lahopuuta: Laho maapuu Mahdollinen suojelukohde Merenranta-alue Merkitystä lähimaisemassa Tervaleppiä	
105	0,3	Mahdollinen suojelukohde Merkitystä lähimaisemassa	
107	0,9	Mahdollinen suojelukohde Merenranta-alue Merkitystä lähimaisemassa	

108	0,3	Mahdollinen suojelukohde Merenranta-alue Merkitystä lähimaisemassa	
109	0,3	Mahdollinen suojelukohde Merkitystä lähimaisemassa	
110	0,2	Mahdollinen suojelukohde Merenranta-alue Merkitystä lähimaisemassa	
111	0,4	Mahdollinen suojelukohde Merenranta-alue Merkitystä lähimaisemassa Rantametsä	
FAGERNÄS 322-530-2-6			
229	2,0	Merenranta-alue Merkitystä lähimaisemassa Rantametsä	
Grophage-skogen 322-494-1-281			
1	1,5	Kallioalueita Mahdollinen suojelukohde Merkitystä lähimaisemassa Ulkoilumetsä	Kallioalueidensuojelu
2	1,7	Kallioalueita Merkitystä lähimaisemassa Ulkoilumetsä	
3	0,4	Kallioalueita Merkitystä lähimaisemassa Ulkoilumetsä	
4	1,7	Kallioalueita Mahdollinen suojelukohde Merkitystä lähimaisemassa Ulkoilumetsä	Kallioalueidensuojelu
5	0,2	Kallioalueita Mahdollinen suojelukohde Merkitystä lähimaisemassa Ulkoilumetsä	Kallioalueidensuojelu
6	0,2	Kallioalueita Mahdollinen suojelukohde Merkitystä lähimaisemassa Ulkoilumetsä	Kallioalueidensuojelu
7	0,7	Kallioalueita Mahdollinen suojelukohde Merkitystä lähimaisemassa Ulkoilumetsä	Kallioalueidensuojelu

8	1,0	Kallioalueita Mahdollinen suojelukohde Merkitystä lähimaisemassa Ulkoilumetsä	Kallioalueidensuojelu
9	0,3	Kallioalueita Mahdollinen suojelukohde Merkitystä lähimaisemassa Ulkoilumetsä	Kallioalueidensuojelu
10	1,2	Kallioalueita Mahdollinen suojelukohde Merkitystä lähimaisemassa Osittain soistunut Ulkoilumetsä	Kallioalueidensuojelu
11	0,8	Kallioalueita Mahdollinen suojelukohde Merkitystä lähimaisemassa Ulkoilumetsä	Kallioalueidensuojelu
17	0,6	Merkitystä kaukomaisemassa Rantametsä	
23	1,7	Merkitystä kaukomaisemassa Rantametsä	
28	0,8	Merkitystä kaukomaisemassa Rantametsä	
HERTSBÖLE AVSTJÄLPNINGSPLATS 322-494-1-128			
231	1,1	Kosteikko Rantametsä	
232	0,2	Avosuohon rajoittuva metsä	
HÖGHOLMEN 322-494-1-178			
1	0,2	Kallioalueita Mahdollinen suojelukohde Merenranta-alue Rantametsä Ulkoilumetsä	
2	1,2	Kallioalueita Mahdollinen suojelukohde Merenranta-alue Rantametsä Ulkoilumetsä Vanhoja kookkaita havupuita: Kilpikaarnaiset männyt	
3	2,0	Kallioalueita Mahdollinen suojelukohde Merenranta-alue Rantametsä	

3	2,0	Ulkoilumetsä Vanhoja kookkaita havupuita: Kilpikaarnaiset männyt	
4	0,2	Kallioalueita Mahdollinen suojelukohde Merenranta-alue Rantametsä Ulkoilumetsä Vanhoja kookkaita havupuita: Kilpikaarnaiset männyt	
5	0,3	Mahdollinen suojelukohde	
6	0,9	Kallioalueita Mahdollinen suojelukohde Merenranta-alue Rantametsä Ulkoilumetsä Vanhoja kookkaita havupuita: Kilpikaarnaiset männyt	
7	0,4	Kallioalueita Mahdollinen suojelukohde Merenranta-alue Ulkoilumetsä Vanhoja kookkaita havupuita: Kilpikaarnaiset männyt	
8	1,3	Mahdollinen suojelukohde	
9	0,5	Kallioalueita Mahdollinen suojelukohde Merenranta-alue Merkitystä lähimaisemassa Rantametsä Ulkoilumetsä Vanhoja kookkaita havupuita: Kilpikaarnaiset männyt	
11	1,3	Kallioalueita Mahdollinen suojelukohde Merenranta-alue Rantametsä Ulkoilumetsä Vanhoja kookkaita havupuita: Kilpikaarnaiset männyt	
12	5,1	Kallioalueita Kallioalueita Kitumaa Mahdollinen suojelukohde Merenranta-alue	

12	5,1	Rantametsä Ulkoilumetsä Vanhoja kookkaita havupuita: Kilpikaarnaiset männyt	
13	0,3	Kallioalueita Mahdollinen suojelukohde Merenranta-alue Rantametsä Ulkoilumetsä Vanhoja kookkaita havupuita: Kilpikaarnaiset männyt	
14	0,7	Kallioalueita Mahdollinen suojelukohde Merenranta-alue Rantametsä Ulkoilumetsä Vanhoja kookkaita havupuita: Kilpikaarnaiset männyt	
15	0,3	Kallioalueita Mahdollinen suojelukohde Merenranta-alue Rantametsä Ulkoilumetsä Vanhoja kookkaita havupuita: Kilpikaarnaiset männyt	
16	1,4	Kallioalueita Mahdollinen suojelukohde Merenranta-alue Rantametsä Ulkoilumetsä Vanhoja kookkaita havupuita: Kilpikaarnaiset männyt	
17	0,1	Kallioalueita Mahdollinen suojelukohde Merenranta-alue Merkitystä lähimaisemassa Rantametsä Ulkoilumetsä Vanhoja kookkaita havupuita: Kilpikaarnaiset männyt	
KÄRINGHOLMEN 322-492-1-438			
1	0,4	Mahdollinen suojelukohde	Vanhojen metsien suojelu
2	0,8	Mahdollinen suojelukohde	Vanhojen metsien suojelu
3	0,8	Lahopuuta: Laho maapuu Mahdollinen suojelukohde	Vanhojen metsien suojelu

4	0,4	Mahdollinen suojelukohde	Vanhojen metsien suojelu
5	0,6	Mahdollinen suojelukohde	Vanhojen metsien suojelu
6	1,4	Mahdollinen suojelukohde	Vanhojen metsien suojelu
7	0,5	Mahdollinen suojelukohde	Vanhojen metsien suojelu
Koivula 322-412-3-2			
11	0,5	Mahdollinen suojelukohde	Soidensuojelu
12	0,3	Mahdollinen suojelukohde	Soidensuojelu
13	0,3	Mahdollinen suojelukohde	Soidensuojelu
225	13,7	Kallioalueita	
227	4,1	liito-orava (VU)	
		Mahdollinen suojelukohde	Uhanalaisten lajien suojelu
MÖRKHAGA 322-493-6-11			
140	0,5	Mahdollinen suojelukohde	Uhanalaisten lajien suojelu
NORRSKOG 322-421-2-38			
14	3,3	Mahdollinen suojelukohde	Uhanalaisten lajien suojelu
15	3,6	Avosuohon rajoittuva metsä	
22	1,8	Mahdollinen suojelukohde	Uhanalaisten lajien suojelu
23	5,5	Mahdollinen suojelukohde	Uhanalaisten lajien suojelu
		Noro	Luonnontilainen
25	4,1	Kallioalueita	
		Kitumaa	
		Mahdollinen suojelukohde	
26	0,2	Mahdollinen suojelukohde	
27	2,6	Kallioalueita	
		Kitumaa	
		Mahdollinen suojelukohde	
32	0,6	Puro	Metsälain tärkeä elinympäristö
Östra Långön 322-527-16-28			
2	0,5	Merkitystä kaukomaisemassa	
		Vanha havu- tai sekametsä	
4	0,6	Merkitystä kaukomaisemassa	
		Vanha havu- tai sekametsä	
5	0,8	Vanha havu- tai sekametsä	
21	1,0	Asutukseen rajoittuva metsä	
		Rantametsä	
24	0,3	Mahdollinen suojelukohde	Vanhojen metsien suojelu
		Merenranta-alue	
		Merkitystä kaukomaisemassa	
		Rantametsä	
		Vanha havu- tai sekametsä	Luonnontilainen
		Vanhoja kookkaita havupuita: Kilpikaarnaiset männyt	
30	0,6	Mahdollinen suojelukohde	Vanhojen metsien suojelu

30	0,6	Merenranta-alue Merkitystä kaukomaisemassa Rantametsä Vanha havu- tai sekametsä Vanhoja kookkaita havupuita: Kilpikaarnaiset männyt	Luonnontilainen
32	1,1	Mahdollinen suojelukohde Merenranta-alue Merkitystä kaukomaisemassa Rantametsä Vanha havu- tai sekametsä Vanhoja kookkaita havupuita: Kilpikaarnaiset männyt	Vanhojen metsien suojelu Luonnontilainen
33	1,2	Mahdollinen suojelukohde Merenranta-alue Merkitystä kaukomaisemassa Rantametsä Vanha havu- tai sekametsä Vanhoja kookkaita havupuita: Kilpikaarnaiset männyt	Vanhojen metsien suojelu Luonnontilainen
34	0,4	Mahdollinen suojelukohde Merenranta-alue Merkitystä kaukomaisemassa Rantametsä Vanha havu- tai sekametsä Vanhoja kookkaita havupuita: Kilpikaarnaiset männyt	Vanhojen metsien suojelu Luonnontilainen
36	0,8	Mahdollinen suojelukohde Merenranta-alue Merkitystä kaukomaisemassa Rantametsä Vanha havu- tai sekametsä Vanhoja kookkaita havupuita: Kilpikaarnaiset männyt	Vanhojen metsien suojelu Luonnontilainen
Skräddars 322-493-5-60			
131	3,8	Mahdollinen suojelukohde	
132	1,0	Mahdollinen suojelukohde	
144	1,6	Mahdollinen suojelukohde	Uhanalaisten lajien suojelu
153	7,1	Mahdollinen suojelukohde	Uhanalaisten lajien suojelu
184	2,4	Mahdollinen suojelukohde	Uhanalaisten lajien suojelu
185	0,5	Mahdollinen suojelukohde	
Slätan 322-414-1-10			
53	0,1	Kallio	
60	0,1	Kallio	
191	4,1	Mahdollinen suojelukohde	

194	5,8	Mahdollinen suojelukohde	Vanhojen metsien suojelu	
195	0,5	Kallio Mahdollinen suojelukohde		
201	0,7	Mahdollinen suojelukohde	Vanhojen metsien suojelu	lehtoisuutta, lahoppuuta
202	3,5	Muinaisjäänös		
203	3,1	Mahdollinen suojelukohde	Vanhojen metsien suojelu	
216	0,4	Jyrkänne	Metsälain tärkeä elinympäristö	
235	0,9	Mahdollinen suojelukohde		
237	1,2	Mahdollinen suojelukohde		
238	3,2	Mahdollinen suojelukohde		
SMED-ÅLDR-HEM 322-493-6-25				
118	0,2	Kallio		
123	3,7	Mahdollinen suojelukohde	Uhanalaisten lajien suojelu	
133	0,1	Neva		
134	0,4	Kallio		
151	0,7	Mahdollinen suojelukohde		
171	0,4	Mahdollinen suojelukohde		
177	0,4	Mahdollinen suojelukohde		
181	0,1	Mahdollinen suojelukohde		
182	0,5	Mahdollinen suojelukohde		
185	0,2	Mahdollinen suojelukohde		
186	0,5	Mahdollinen suojelukohde		
STRANDLÄNGAN 322-486-1-120				
1	0,5	Kallioalueita Mahdollinen suojelukohde Pohjavesialue Vanhoja kookkaita havupuita: Kilpikaarnaiset männyt		
2	1,6	Mahdollinen suojelukohde Pohjavesialue Vanha havu- tai sekametsä	Kallioalueidensuojelu	
3	1,2	Pohjavesialue		
4	0,7	Kallioalueita Mahdollinen suojelukohde Merenranta-alue Rantametsä Vanhoja kookkaita havupuita: Kilpikaarnaiset männyt		
5	0,5	Kallioalueita Mahdollinen suojelukohde Vanhoja kookkaita havupuita: Kilpikaarnaiset männyt		
6	3,0	Jyrkänne Kallioalueita		

6	3,0	Mahdollinen suojelukohde Pohjavesialue Vanhoja kookkaita havupuita: Kilpikaarnaiset männyt		
7	1,3	Pohjavesialue		
8	0,2	Kallioalueita Mahdollinen suojelukohde Pohjavesialue Vanhoja kookkaita havupuita: Kilpikaarnaiset männyt		
9	2,9	Pohjavesialue		
10	0,9	Pohjavesialue		
Träsk-Kila 322-493-4-17				
159	1,8	Mahdollinen suojelukohde		
Vårdbacka 322-414-7-151				
63	2,1	Mahdollinen suojelukohde	Uhanalaisten lajien suojelu	
64	1,9	Mahdollinen suojelukohde		
69	2,1	Mahdollinen suojelukohde		Korpi
72	0,2	Mahdollinen suojelukohde		ojitettu korpi
76	0,2	Kallio		
77	0,5	Kallio		
79	0,2	Kallio		
80	0,2	Kallio		
81	4,4	Mahdollinen suojelukohde	Uhanalaisten lajien suojelu	
85	1,7	Mahdollinen suojelukohde Mahdollinen suojelukohde	Lehtojensuojelu Uhanalaisten lajien suojelu	
87	2,9	Mahdollinen suojelukohde	Uhanalaisten lajien suojelu	
89	1,6	Mahdollinen suojelukohde	Uhanalaisten lajien suojelu	
91	3,5	Mahdollinen suojelukohde	Uhanalaisten lajien suojelu	
109	0,3	Mahdollinen suojelukohde		Koivuluhta
113	2,3	Mahdollinen suojelukohde	Uhanalaisten lajien suojelu	
115	0,7	Mahdollinen suojelukohde	Uhanalaisten lajien suojelu	
204	0,6	Mahdollinen suojelukohde		
205	1,5	Mahdollinen suojelukohde	Vanhojen metsien suojelu	
206	0,6	Mahdollinen suojelukohde		
207	0,4	Mahdollinen suojelukohde		
208	0,6	Mahdollinen suojelukohde	Vanhojen metsien suojelu	
209	4,3	Mahdollinen suojelukohde	Uhanalaisten lajien suojelu	
210	0,8	Mahdollinen suojelukohde		
211	5,5	Mahdollinen suojelukohde		
212	3,2	Mahdollinen suojelukohde		
214	3,6	Mahdollinen suojelukohde		
223	3,8	Mahdollinen suojelukohde		
234	2,7	Mahdollinen suojelukohde	Vanhojen metsien suojelu	

Västra Långön 322-494-1-260

1	0,7	Mahdollinen suojelukohde Merenranta-alue Merkitystä lähimaisemassa Tervaleppiä	
2	0,1	Mahdollinen suojelukohde Merenranta-alue Merkitystä lähimaisemassa	
3	0,4	Mahdollinen suojelukohde Merenranta-alue Merkitystä lähimaisemassa	
4	0,8	Mahdollinen suojelukohde Merenranta-alue Merkitystä lähimaisemassa	
5	0,8	Mahdollinen suojelukohde Merenranta-alue Merkitystä lähimaisemassa	
6	0,4	Mahdollinen suojelukohde Merenranta-alue Merkitystä lähimaisemassa	
7	0,4	Mahdollinen suojelukohde Merenranta-alue Merkitystä lähimaisemassa	
8	0,4	Mahdollinen suojelukohde Merenranta-alue Merkitystä lähimaisemassa	
9	0,4	Mahdollinen suojelukohde Merenranta-alue Merkitystä lähimaisemassa	
10	0,2	Mahdollinen suojelukohde Merenranta-alue Merkitystä lähimaisemassa	
11	0,6	Mahdollinen suojelukohde Merenranta-alue Merkitystä lähimaisemassa Neva	Pienialainen
12	0,8	Mahdollinen suojelukohde Merenranta-alue Merkitystä lähimaisemassa	
13	0,6	Mahdollinen suojelukohde Merenranta-alue Merkitystä lähimaisemassa	
14	0,4	Mahdollinen suojelukohde	

14	0,4	Merenranta-alue Merkitystä lähimaisemassa Osittain soistunut		
15	0,4	Mahdollinen suojelukohde Merenranta-alue Merkitystä lähimaisemassa		
16	0,2	Mahdollinen suojelukohde Merenranta-alue Merkitystä lähimaisemassa		
17	0,9	Mahdollinen suojelukohde Merenranta-alue Merkitystä lähimaisemassa		
VESTERBACKA 322-414-1-3				
236	1,4	Mahdollinen suojelukohde		
Yhteensä	258,1			

Kuollut puusto

Kuvio	Puulaji	Tyyppi	Läpimitta (cm)	Tilavuus (m ³ /ha)	Pinta-ala (ha)	Tilavuus kuviolla (m ³)
Yhteensä						

Metsätuhot ja ravinnetalouden häiriöt

Tuhon aiheuttaja	Havaittu metsätuho	Kuviot	Tuhon voimakkuus	Lisätieto

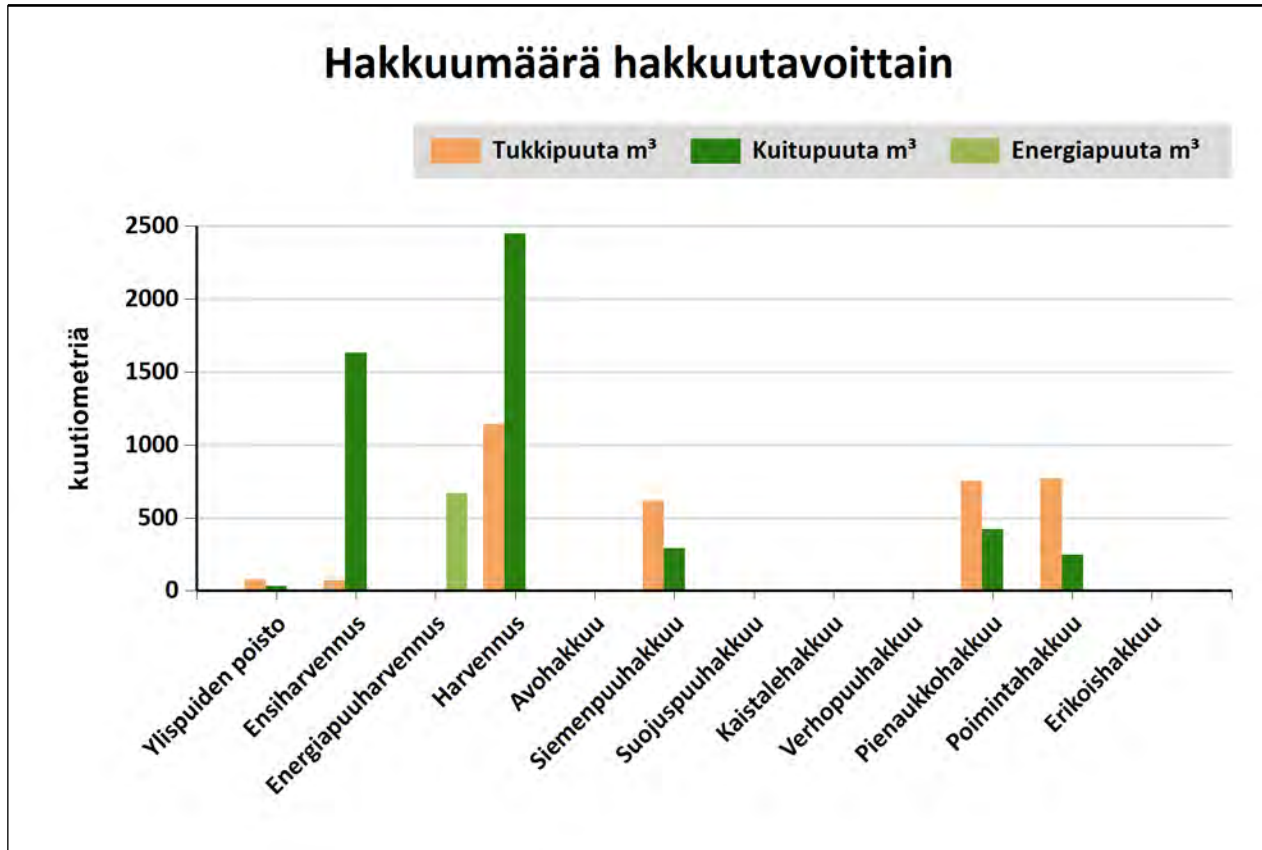
Hakkuumäärä hakkuutavoittain 2025 - 2035

Tässä suunnitelmassa ehdotettujen hakuiden mukainen kertymä on

vuonna 2025: 1596 m³

vuosina 2026-2030: 4458 m³

ja vuosina 2031-2035: 3124 m³



Hakkuutapa	Pinta-ala, ha	Tukkipuuta m ³	Kuitupuuta m ³	Energiapuuta m ³	Yhteensä, m ³
Ylispuiden poisto	2,4	77	34		111
Ensiharvennus	34,7	71	1632		1703
Energiapuuharvennus	8,8			668	668
Harvennus	37,1	1143	2446		3589
Avohakkuu					0
Siemenpuuhakkuu	5,5	618	292		911
Suojuspuuhakkuu					0
Kaistalehakkuu					0
Verhopuuhakkuu					0
Pienaukkohakkuu	8,8	754	425		1178
Poimintahakkuu	9,3	769	249		1018
Erikoishakkuu					0
Yhteensä:	106,5	3432	5078	668	9178

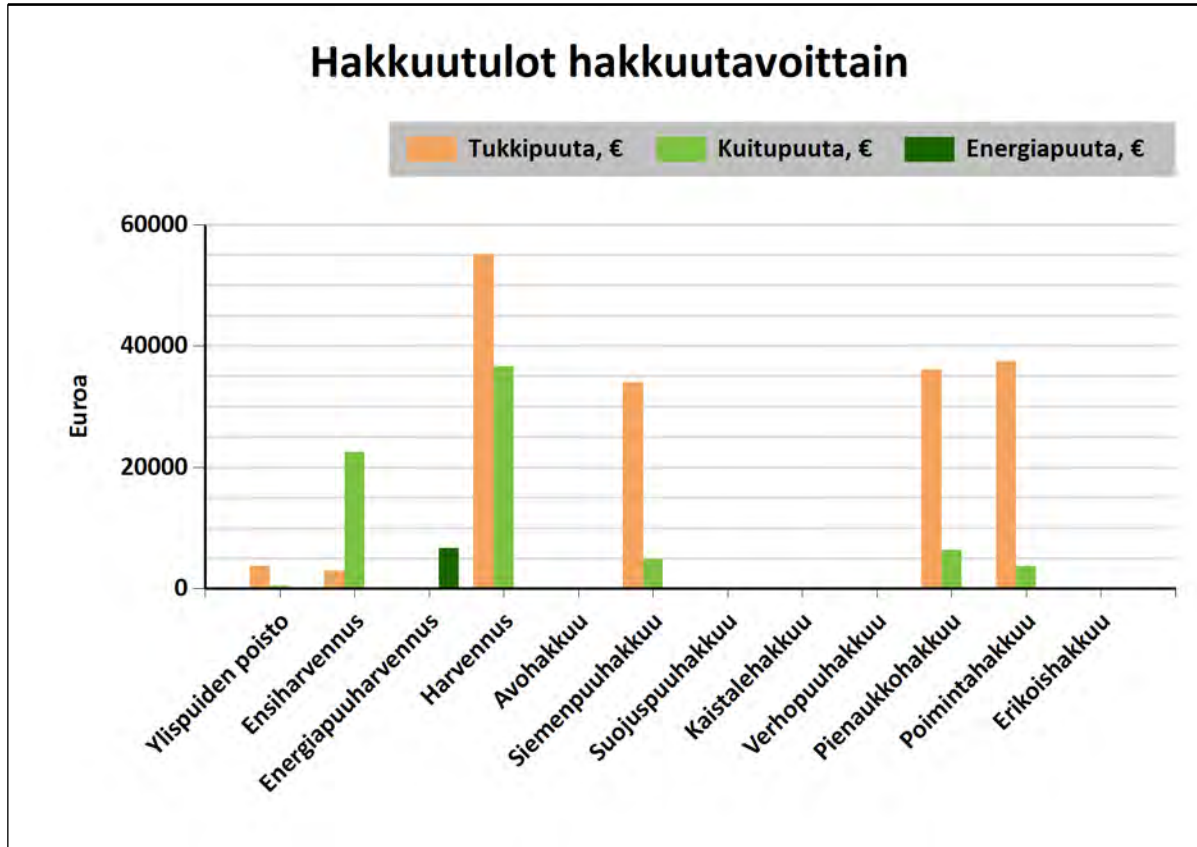
Tulot hakkuutavoittain vuosina 2025-2035

Tässä suunnitelmassa ehdotettujen mukainen kantorahatulo on

vuonna 2025: 40639 €

vuosina 2026-2030: 125974 €

ja vuosina 2031-2035: 83998 €



Hakkuutapa	Pinta-ala, ha	Tukkipuuta, €	Kuitupuuta, €	Energiapuuta, €	Yhteensä, €
Ylispuiden poisto	2,4	3717	492		4209
Ensiharvennus	34,7	2942	22557		25500
Energiapuuharvennus	8,8			6682	6682
Harvennus	37,1	55157	36570		91727
Avohakkuu					0
Siemenpuuhakkuu	5,5	33956	4901		38857
Suojuspuuhakkuu					0
Kaistalehakkuu					0
Verhopuuhakkuu					0
Pienaukohakkuu	8,8	36064	6362		42426
Poimintahakkuu	9,3	37468	3742		41210
Erikoishakkuu					0
Yhteensä	106,5	169304	74624	6682	250611

Yhteenvedo hakkuista

Kiireelliset hakkuut

Hakkuutapa	Pinta-ala, ha	Tulot €	Kuviot, joilla on hakkuuehdotus
Harvennus	15,5	41622	23, 40, 82, 83, 87, 98, 198, 200, 204, 206, 217, 218
Ylispuiden poisto	0,2	762	142
Yhteensä	15,7	42384	

Hakkuut vuosina 2026-2030

Hakkuutapa	Pinta-ala, ha	Tulot €	Kuviot, joilla on hakkuuehdotus
Energiapuuharvennus	8,6	6556	33
Ensiharvennus	17,4	11283	36, 49, 68, 74, 202, 230
Harvennus	13,3	28449	4, 16, 22, 88, 90, 99, 104, 128, 138, 146, 148, 224
Pienaukkohakkuu	1,9	6203	117, 152
Poimintahakkuu	9,3	41210	4, 5, 18, 73, 78
Siemenpuuhakkuu	4,1	32272	34, 229
Yhteensä	54,6	125973	

Hakkuut vuosina 2031-2035

Hakkuutapa	Pinta-ala, ha	Tulot €	Kuviot, joilla on hakkuuehdotus
Energiapuuharvennus	0,1	126	166
Ensiharvennus	17,2	14217	107, 116, 141, 145, 168, 179
Harvennus	9,7	23401	19, 22, 28, 32, 94
Pienaukkohakkuu	6,9	36223	30
Siemenpuuhakkuu	1,4	6584	46
Ylispuiden poisto	2,1	3447	34
Yhteensä	37,5	83998	

Hakuut 2036 alkaen

Hakuutapa	Pinta-ala, ha	Tulot €	Kuviot, joilla on hakuuehdotus
Yhteensä			

Hakkuut kuvioittain

Kuvio	Hakkuutapa	Korjuu- aika	Ehdotettu hakkuu- vuosi	Pinta- ala, ha	Hakkuumäärä yhteensä ja puutavaralajeittain										Lisäksi energiapuuta, m ³				Tulot ja menot, €	
					yhteensä		tukkia, m ³				kuitua, m ³				hak- kuu tähte	kanto	karsit- tu ranka	koko- puu	kanto- raha- tulo	hakkuun aih. mh- työt
					m ³	m ³ /ha	mänty	kuusi	koivu	muu	mänty	kuusi	koivu	muu						
APELHOLMEN 322-492-1-483																				
4	Poimintahakkuu Lisätiedot	Kesä Kallio	2029	1,0	74	76	47	6		1	16	1		2					2923	0
5	Poimintahakkuu	Kesä	2029	0,7	119	160	36	60	4		12	5	3						5070	0
18	Poimintahakkuu	Kesä	2026	6,0	648	109	433	61			145	9							26450	0
Dahlsskogen 322-492-1-556																				
4	Harvennus	Kesä	2026	1,0	97	93	50	0			35	8	4						3188	0
16	Harvennus	Kesä	2026	1,1	127	111	72	1	0	1	44	1	5	3					4401	0
22	Harvennus	Kesä	2028	0,3	21	68	2		0		4		16						367	0
32	Harvennus	Talvi	2031	0,5	47	89	16	2			28	1							1303	0
73	Poimintahakkuu	Talvi	2027	1,0	133	132	85	10	2		33	2	1						5259	0
78	Poimintahakkuu	Talvi	2027	0,6	45	76	25		0		17		3						1509	0
87	Harvennus	Talvi	2025	0,9	108	122	22	3	16	0	17	1	40	10					2763	0

Kuvio	Hakkuutapa	Korjuu-aika	Ehdotettu hakkuu-vuosi	Pinta-ala, ha	Hakkuumäärä yhteensä ja puutavaralajeittain										Lisäksi energiapuuta, m ³				Tulot ja menot, €					
					yhteensä					tukkia, m ³					kuitua, m ³				hakkuu-tähde	kanto	karsitu-ranka	kokopuu	kantoraha-tulo	hakkuun aih. mh-työt
					m ³	m ³ /ha	mänty	kuusi	koivu	muu	mänty	kuusi	koivu	muu	mänty	kuusi	koivu	muu						
FAGERNÄS 322-530-2-6																								
229	Siemenpuuhakkuu	Kesä	2026	2,0	362	183	235	33			80	14						16350	494					
	Lisätiedot	Äestys, Männyn luontainen uudistaminen Merenranta-alue, Merkitystä lähimaisemassa, Rantametsä																						
Grophage-skogen 322-494-1-281																								
19	Harvennus	Talvi	2031	0,2	22	90	9				13							646	0					
22	Harvennus	Talvi	2031	0,4	54	119	14	22	0		6	11	0					2006	0					
23	Harvennus	Talvi	2025	1,7	124	72	39	1	10	2	32	1	25	14				3451	0					
	Lisätiedot	Merkitystä kaukomaisemassa, Rantametsä																						
HERTSBÖLE AVSTJÄLPNINGSPLATS 322-494-1-128																								
230	Ensiharvennus	Kesä	2030	1,3	80	64	2				48		29					1158	440					
	Lisätiedot	Ennakkoraivaus																						

Kuvio	Hakkuutapa	Korjuu- aika	Ehdotettu hakkuu- vuosi	Pinta- ala, ha	Hakkuumäärä yhteensä ja puutavaralajeittain									Lisäksi energiapuuta, m ³				Tulot ja menot, €				
					yhteensä				tukkia, m ³				kuitua, m ³				hak- kuu tähde	kanto	karsit- tu ranka	koko- puu	kanto- raha- tulo	hakkuun aih. mh- työt
					m ³	m ³ /ha	mänty	kuusi	koivu	muu	mänty	kuusi	koivu	muu	mänty	kuusi						
Minken 322-425-4-2																						
128	Harvennus	Talvi	2026	0,6	65	100	17	1				47	1					1561	0			
NORRSKOG 322-421-2-38																						
19	Harvennus	Talvi	2033	0,8	74	94	0	8				2	64					1457	0			
28	Harvennus	Kesä	2032	5,4	518	97	101	42	10			222	34	109				12730	0			
30	Pienaukkohakkuu	Talvi	2031	6,9	978	141	441	180	27			208	82	40				36223	0			
33	Energiapuuharvennus	Kesä	2030	8,6	0	0										656		6556	0			
34	Ylispuiden poisto	Kesä	2033	2,1	83	39	65					18						3447	1712			
	Lisätiedot	Männyn luontainen uudistaminen, Laikutus, Taimikonharvennus																				
34	Siemenpuuhakkuu	Kesä	2027	2,1	372	174	248	5				114	6					15922	1712			
	Lisätiedot	Männyn luontainen uudistaminen, Laikutus, Taimikonharvennus																				
36	Ensiharvennus	Talvi ja kuiva kesä	2027	1,8	59	32	2					43	1	14				858	0			
40	Harvennus	Kesä	2021	1,4	95	70	7	3				82	4					1745	0			

Kuvio	Hakkuutapa	Korjuu-aika	Ehdotettu hakkuu-vuosi	Pinta-ala, ha	Hakkuumäärä yhteensä ja puutavaralajeittain									Lisäksi energiapuuta, m ³				Tulot ja menot, €					
					yhteensä				tukkia, m ³					kuitua, m ³				hakkuu-tähde	kanto	karsitu-ranka	kokopuu	kantoraha-tulo	hakkuunaih. mh-työt
					m ³	m ³ /ha	mänty	kuusi	koivu	muu	mänty	kuusi	koivu	muu	mänty	kuusi	koivu						
217	Harvennus	Kesä	2025	1,2	157	128	44	0	0		111	2	0						3855	0			
SMED-ÅLDR-HEM 322-493-6-25																							
166	Energiapuuharvennus Lisätiedot	Aina Ennakkoraivaus	2033	0,1	0	0											13		126	48			
168	Ensiharvennus Lisätiedot	Aina Ennakkoraivaus	2033	1,7	119	70	5	1	0		99	7	6						1835	596			
179	Ensiharvennus Lisätiedot	Aina Ennakkoraivaus	2033	1,4	62	44	3	0			54	3	2						948	495			
SMEDSKULLA SANDTÄKT 322-512-1-47																							
224	Harvennus	Aina	2027	1,4	111	82	4				101		4	2					1798	0			

Kuvio	Hakkuutapa	Korjuu- aika	Ehdotettu hakkuu- vuosi	Pinta- ala, ha	Hakkuumäärä yhteensä ja puutavaralajeittain										Lisäksi energiapuuta, m ³				Tulot ja menot, €																	
					yhteensä					tukkia, m ³					kuitua, m ³				hak- kuu	kanto	karsit- tu	koko- puu	kanto- raha- tulo	hakkuun aih. mh- työt												
					m ³	m ³ /ha	mänty	kuusi	koivu	muu	mänty	kuusi	koivu	muu	mänty	kuusi	koivu	muu							tähde	ranka										
Värdbacka 322-414-7-151																																				
68	Ensiharvennus Lisätiedot	Talvi	2029	1,4	32	22	2					14	2	14										482	507											
		Ennakkoraivaus																																		
74	Ensiharvennus Lisätiedot	Talvi ja kuiva kesä	2028	5,9	267	46	22	1				238	5	2										4399	2053											
		Ennakkoraivaus																																		
82	Harvennus Lisätiedot	Talvi ja kuiva kesä	2025	1,8	245	139	58	1				182	1	3										5664	0											
		Alikasvos säästetään																																		
83	Harvennus	Kesä	2025	0,9	106	122	26	1				79	1											2492	0											
88	Harvennus	Kesä	2026	2,3	221	97	68					152	0											5618	0											
90	Harvennus	Kesä	2029	0,9	74	82	11					62		1										1482	0											
94	Harvennus	Kesä	2033	2,3	185	80	32	40	1			44	54	14										5259	0											
98	Harvennus	Talvi	2025	0,3	20	62			1					19										309	0											
99	Harvennus	Talvi	2027	0,6	50	90	8	14	0			9	18	1										1500	0											
104	Harvennus	Talvi	2029	0,9	70	80	8	1				49	12											1370	0											
107	Ensiharvennus Lisätiedot	Kesä	2034	6,2	303	49						238	1	65										4182	2167											
		Ennakkoraivaus																																		
116	Ensiharvennus Lisätiedot	Talvi	2031	2,2	150	67	12					130	1	8										2438	780											
		Ennakkoraivaus																																		
117	Pienaukkohakkuu	Talvi	2027	1,3	116	92	20	0	24			12	2	58										2898	0											
204	Harvennus Lisätiedot	Kesä	2025	0,6	82	145	14	1	1			61	2	3										1769	0											
		Mahdollinen suojelukohde																																		
206	Harvennus Lisätiedot	Kesä	2025	0,6	92	160	12	2	2			73	1	2										1893	0											
		Mahdollinen suojelukohde																																		
218	Harvennus	Kesä	2025	0,7	75	105	21	0				53	1											1833	0											
Yhteensä																																				
				107,8	8 605	80	2 676	630	123	13	3 879	468	744	72				668						252352	18264											

Yhteenveto metsänhoitotöistä

Kiireelliset metsänhoityöt

Työlaji	Pinta-ala, ha	Kustannusarvio, €	Kuviot, joilla on metsänhoitotyöehdotus
Ennakkoraivaus	3,5	1220	202
Laikkumätästys	1,1	457	108, 250
Nuoren metsän kunnostus	0,8	459	111
Taimikonharvennus	8,0	3621	120, 141, 176
Uudistusalan raivaus	0,5	99	108
Yhteensä:	13,9	5856	

Metsänhoitotyöt vuosina 2026-2030

Työlaji	Pinta-ala, ha	Kustannusarvio, €	Kuviot, joilla on metsänhoitotyöehdotus
Ennakkoraivaus	15,2	5330	49, 68, 74, 116, 145, 230
Kuusen istutus	0,5	342	108
Laikutus	2,1	749	34
Mekaaninen heinäntorjunta	0,5	124	108
Männyn luontainen uudistaminen	4,1	0	34, 229
Rauduskoivun istutus	0,6	446	250
Taimikon varhaisperkaus	0,5	174	108
Taimikonharvennus	3,2	1433	178
Äestys	2,0	494	229
Yhteensä:	28,8	9092	

Metsänhoitotyöt vuosina 2031-2035

Työlaji	Pinta-ala, ha	Kustannusarvio, €	Kuviot, joilla on metsänhoitotyöehdotus
Ennakkoraivaus	14,3	4993	107, 141, 166, 168, 179
Männyn luontainen uudistaminen	1,4	0	46
Taimikon varhaisperkaus	0,6	226	250
Taimikonharvennus	2,6	1186	34, 108
Uudistusalan raivaus	1,4	282	46
Äestys	1,4	352	46
Yhteensä:	21,8	7039	

Metsänhoitotyöt 2036 alkaen

Työlaji	Pinta-ala ha	Kustannusarvio, €	Kuviot, joilla on metsänhoitotyöehdotus
Taimikonharvennus	0,6	291	250
Yhteensä:	0,6	291	

Metsänhoitotyöt kuvioittain

Kuvio	Työlaji	Ehdotettu hoitotyövuosi	Pinta-ala, ha	Määrä kpl/g	Kustannus-arvio, €	Lisätiedot
FAGERNÄS 322-530-2-6						
229	Männyn luontainen uudistaminen Äestys	2027	2,0		-	Siemenpuuhakkuu 2026,
		2026	2,0		494	
HERTSBÖLE AVSTJÄLPNINGSPLATS 322-494-1-128						
230	Ennakkoraivaus	2029	1,3		- 440	Ensiharvennus 2030,
Kulla 322-501-1-182						
250	Laikkumätästys	2025	0,6		258	
	Rauduskoivun istutus	2026	0,6		446	
	Taimikon varhaisperkaus	2031	0,6		226	
	Taimikonharvennus	2036	0,6		291	
NORRSKOG 322-421-2-38						
34	Laikutus	2028	2,1		- 749	Siemenpuuhakkuu 2027, Ylispuiden poisto 2033,
	Männyn luontainen uudistaminen	2028	2,1		-	
	Taimikonharvennus	2034	2,1		963	
Skräddars 322-493-5-60						
141					-	Ensiharvennus 2034,

Kuvio	Työlaji	Ehdotettu hoitotyövuosi	Pinta-ala, ha	Määrä kpl/g	Kustannus-arvio, €	Lisätiedot
141	Ennakkoraivaus	2033	4,8		1 688	
	Taimikonharvennus	2025	4,8		2 170	
145	Ennakkoraivaus	2030	0,9		- 299	Ensiharvennus 2031,
Slätan 322-414-1-10						
46	Männyn luontainen uudistaminen	2033	1,4		- -	Siemenpuuhakkuu 2032,
	Uudistusalan raivaus	2032	1,4		282	
	Äestys	2033	1,4		352	
49	Ennakkoraivaus	2028	3,6		- 1 250	Ensiharvennus 2029,
202	Ennakkoraivaus	2025	3,5		- 1 220	Ensiharvennus 2026, Poistetaan vain hakkuuta haittaava alikasvos
SMED-ÅLDR-HEM 322-493-6-25						
120	Taimikonharvennus	2025	0,7		330	
166	Ennakkoraivaus	2032	0,1		- 48	Energiapuuharvennus 2033,
168	Ennakkoraivaus	2032	1,7		- 596	Ensiharvennus 2033,
176	Taimikonharvennus	2025	2,5		1 121	
178	Taimikonharvennus	2026	3,2		1 433	
179	Ennakkoraivaus	2032	1,4		- 495	Ensiharvennus 2033,
Vårdbacka 322-414-7-151						
68					-	Ensiharvennus 2029,

Kuvio	Työlaji	Ehdotettu hoitotyövuosi	Pinta-ala, ha	Määrä kpl/g	Kustannus-arvio, €	Lisätiedot
68	Ennakkoraivaus	2028	1,4		507	
74	Ennakkoraivaus	2027	5,9		- 2 053	Ensiharvennus 2028,
107	Ennakkoraivaus	2033	6,2		- 2 167	Ensiharvennus 2034,
108	Kuusen istutus	2026	0,5		342	
	Laikkumätästys	2025	0,5		198	
	Mekaaninen heinäntorjunta	2027	0,5		124	
	Taimikon varhaisperkaus	2028	0,5		174	
	Taimikonharvennus	2034	0,5		223	
	Uudistusalan raivaus	2025	0,5		99	
111	Nuoren metsän kunnostus	2025	0,8		459	
116	Ennakkoraivaus	2030	2,2		- 780	Ensiharvennus 2031,
Yhteensä			65,1		22 277	

Kuvioluettelo

Kuvio	Pinta-ala, ha	Kiinteistön nimi ja tunnus, pääryhmä, kasvupaikka, maalaji, kehitysluokka, saavutettavuus ja metsikön laatu	Puustotiedot											Toimenpidesuunnitelmat kuviolla
			puulaji	ikä, v	tilavuus m ³ /kuvio	m ³ /ha	tukkia, m ³ /ha	kuitua, m ³ /ha	läpimitta, cm	pituus, m	runkoluku, kpl/ha	ppa, m ² /ha	kasvu m ³ /ha/v	
1	0,9	APELHOLMEN 322-492-1-483 Metsämaa Tuore kangas, vastaava suo ja mustikkaturvekangas Keskikarkea tai karkea kangasmaa 04 - Uudistuskypsä metsikkö Aina	Yhteensä	94	324	375	250	123	29.3	22.9	632	36.0	4.3	
			Mänty	108	138	160	113	46	33.0	23.5	198	15.0	1.3	
			Kuusi	89	153	177	122	54	27.0	22.5	341	17.0	2.8	
			Rauduskoiv	66	34	39	16	23	25.0	22.0	93	4.0	0.2	
Erityispiirteet Merkitystä lähimaisemassa, Rantametsä Hoitoluokka M2 Lähimetsä														
2	1,1	APELHOLMEN 322-492-1-483 Metsämaa Tuore kangas, vastaava suo ja mustikkaturvekangas Keskikarkea tai karkea kangasmaa 04 - Uudistuskypsä metsikkö Talvi ja kuiva kesä Ei määritelty	Yhteensä	83	275	247	141	104	26.6	20.5	560	26.0	4.6	
			Mänty	94	144	129	85	43	29.1	19.9	243	14.0	1.9	
			Kuusi	79	83	74	42	32	24.1	21.0	193	7.5	1.6	
			Rauduskoiv	57	49	44	14	29	23.0	21.6	124	4.5	1.1	
Erityispiirteet Rantametsä, Merkitystä lähimaisemassa Hoitoluokka M2 Lähimetsä Lisätiedot Jätetään isoja puita 100–150 kpl/ha kaikista lajeista. Tavoitteena lisätä kuvion monimuotoisuutta.														

Kuvio	Pinta-ala, ha	Kiinteistön nimi ja tunnus, pääryhmä, kasvupaikka, maalaji, kehitysluokka, saavutettavuus ja metsikön laatu	Puustotiedot											Toimenpidesuunnitelmat kuviolla
			puulaji	ikä, v	tilavuus m ³ /kuvio	m ³ /ha	tukkia, m ³ /ha	kuitua, m ³ /ha	läpimitta, cm	pituus, m	runkoluku, kpl/ha	ppa, m ² /ha	kasvu m ³ /ha/v	
4	1,0	APELHOLMEN 322-492-1-483 Metsämaa Tuore kangas, vastaava suo ja mustikkaturvekangas Keskikarkea tai karkea kangasmaa 04 - Uudistuskypsä metsikkö Kesä	Yhteensä	79	121	125	65	58	25.5	14.4	453	18.5	6.4	Poimintahakkuu 2029
			Mänty	84	101	104	58	45	25.5	14.4	352	15.0	5.2	
			Kuusi	59	15	15	7	8	25.0	15.0	79	2.5	0.9	
			Haapa	62	5	6	0	5	27.0	13.5	22	1.0	0.3	
		Erityispiirteet Kallio												
		Hoitoluokka M2 Lähimetsä												
		Lisätiedot Jätetään isoja puita 100–150 kpl/ha kaikista lajeista. Tavoitteena lisätä kuvion monimuotoisuutta.												
5	0,7	APELHOLMEN 322-492-1-483 Metsämaa Tuore kangas, vastaava suo ja mustikkaturvekangas Keskikarkea tai karkea kangasmaa 04 - Uudistuskypsä metsikkö Kesä	Yhteensä	95	197	265	197	67	32.8	23.3	363	26.0	2.8	Poimintahakkuu 2029
			Mänty	102	81	109	77	32	32.0	24.0	140	10.0	1.2	
			Kuusi	93	93	125	104	20	34.0	22.5	173	13.0	1.4	
			Rauduskoiv	77	23	32	16	15	30.0	24.5	50	3.0	0.2	
		Hoitoluokka M2 Lähimetsä												
7	1,9	APELHOLMEN 322-492-1-483 Metsämaa Tuore kangas, vastaava suo ja mustikkaturvekangas Keskikarkea tai karkea kangasmaa 04 - Uudistuskypsä metsikkö Talvi	Yhteensä	86	446	238	127	109	27.3	23.3	443	22.0	3.4	
			Mänty	96	111	59	41	17	31.6	23.7	80	5.5	0.8	
			Kuusi	88	176	94	60	33	25.5	22.2	202	9.0	1.9	
			Rauduskoiv	76	100	53	21	32	24.9	23.8	116	5.0	0.5	
			Tervaleppä	76	59	31	4	27	28.7	25.0	45	2.5	0.2	
		Erityispiirteet Rantametsä, Merkitystä lähimaisemassa												
		Hoitoluokka M2 Lähimetsä												

Kuvio	Pinta-ala, ha	Kiinteistön nimi ja tunnus, pääryhmä, kasvupaikka, maalaji, kehitysluokka, saavutettavuus ja metsikön laatu	Puustotiedot											Toimenpidesuunnitelmat kuviolla
			puulaji	ikä, v	tilavuus m ³ /kuvio	m ³ /ha	tukkia, m ³ /ha	kuitua, m ³ /ha	läpimitta, cm	pituus, m	runkoluku, kpl/ha	ppa, m ² /ha	kasvu m ³ /ha/v	
8	0,2	APELHOLMEN 322-492-1-483 Metsämaa Tuore kangas, vastaava suo ja mustikkaturvekangas Keskikarkea tai karkea kangasmaa 03 - Varttunut kasvatusmetsikkö Talvi	Yhteensä	79	28	121	59	61	24.0	13.9	501	18.0	7.2	
			Mänty	74	21	93	40	51	22.0	13.5	433	14.0	5.8	
			Mänty	96	7	29	19	10	31.0	15.5	68	4.0	1.4	
Erityispiirteet Kallio Hoitoluokka M2 Lähimetsä														
9	0,1	APELHOLMEN 322-492-1-483 Kitumaa Tuore kangas, vastaava suo ja mustikkaturvekangas Keskikarkea tai karkea kangasmaa Talvi Ei määritelty	Yhteensä	88	15	146	18	126	26.4	14.6	592	21.0	2.2	
			Mänty	64	2	23	1	21	15.0	8.5	321	5.0	0.8	
			Mänty	95	13	123	17	105	30.0	16.5	271	16.0	1.4	
Erityispiirteet Kallio, Rantametsä Hoitoluokka M2 Lähimetsä														
10	0,4	APELHOLMEN 322-492-1-483 Metsämaa Tuore kangas, vastaava suo ja mustikkaturvekangas Keskikarkea tai karkea kangasmaa 04 - Uudistuskypsä metsikkö Talvi	Yhteensä	68	89	238	108	127	22.6	15.5	1048	32.0	10.1	
			Mänty	48	18	49	6	42	16.0	10.5	502	9.0	3.6	
			Mänty	76	68	182	100	81	25.3	17.5	506	22.0	6.2	
			Kuusi	70	3	7	2	5	22.0	16.0	40	1.0	0.3	
Hoitoluokka M2 Lähimetsä														

Kuvio	Pinta-ala, ha	Kiinteistön nimi ja tunnus, pääryhmä, kasvupaikka, maalaji, kehitysluokka, saavutettavuus ja metsikön laatu	Puustotiedot											Toimenpidesuunnitelmat kuviolla
			puulaji	ikä, v	tilavuus m ³ /kuvio	m ³ /ha	tukkia, m ³ /ha	kuitua, m ³ /ha	läpimitta, cm	pituus, m	runkoluku, kpl/ha	ppa, m ² /ha	kasvu m ³ /ha/v	
11	0,4	APELHOLMEN 322-492-1-483 Metsämaa Tuore kangas, vastaava suo ja mustikkaturvekangas Keskikarkea tai karkea kangasmaa 04 - Uudistuskypsä metsikkö Talvi	Yhteensä	89	88	241	140	99	26.0	19.9	577	26.0	4.6	
			Mänty	95	68	186	115	70	27.0	20.0	397	20.0	3.1	
			Kuusi	71	16	45	21	24	22.0	19.0	158	5.0	1.3	
			Rauduskoiv	60	4	10	4	6	27.0	22.5	22	1.0	0.2	
Erityispiirteet Kallio, Merkitystä kaukomaisemassa, Rantametsä Hoitoluokka M2 Lähimetsä														
12	1,2	APELHOLMEN 322-492-1-483 Metsämaa Lehtomainen kangas, vastaava suo ja ruohoturvekangas Hienojakoinen kangasmaa 04 - Uudistuskypsä metsikkö Talvi	Yhteensä	70	242	209	101	107	27.8	23.0	393	20.0	6.4	
			Kuusi	74	106	92	60	31	28.0	22.5	180	9.0	3.1	
			Rauduskoiv	72	74	64	30	33	28.0	24.5	111	6.0	1.6	
			Tervaleppä	60	62	54	11	42	27.0	22.0	102	5.0	1.7	
Erityispiirteet Tervaleppiä Hoitoluokka S Suojelualueet														
13	0,3	APELHOLMEN 322-492-1-483 Metsämaa Karukkokangas, vastaava suo ja jäkäläturvekangas Kallio tai kivikko 04 - Uudistuskypsä metsikkö Kesä	Yhteensä	89	38	145	58	85	24.0	15.0	516	20.0	1.4	
			Mänty	89	38	145	58	85	24.0	15.0	516	20.0	1.4	
Hoitoluokka M2 Lähimetsä														

Kuvio	Pinta-ala, ha	Kiinteistön nimi ja tunnus, pääryhmä, kasvupaikka, maalaji, kehitysluokka, saavutettavuus ja metsikön laatu	Puustotiedot											Toimenpidesuunnitelmat kuviolla
			puulaji	ikä, v	tilavuus m ³ /kuvio	m ³ /ha	tukkia, m ³ /ha	kuitua, m ³ /ha	läpimitta, cm	pituus, m	runkoluku, kpl/ha	ppa, m ² /ha	kasvu m ³ /ha/v	
14	0,4	APELHOLMEN 322-492-1-483 Kitumaa Kalliomaata ja hietikko Kallio tai kivikko Kesä Ei määritelty	Yhteensä	37	15	36	0	30	11.0	8.0	1034	8.0	1.1	
			Mänty	37	15	36	0	30	11.0	8.0	1034	8.0	1.1	
Erityispiirteet Kallio, Kitumaa Hoitoluokka M1 Arvometsä														
15	2,6	APELHOLMEN 322-492-1-483 Metsämaa Tuore kangas, vastaava suo ja mustikkaturvekangas Keskikarkea tai karkea kangasmaa 04 - Uudistuskypsä metsikkö Talvi	Yhteensä	87	520	199	112	86	25.3	17.3	566	24.4	5.4	
			Mänty	88	506	194	110	82	25.4	17.3	539	23.7	5.1	
			Kuusi	67	14	5	1	4	23.0	18.0	27	0.7	0.3	
Erityispiirteet Kallioalueita Hoitoluokka M2 Lähimetsä														
16	0,3	APELHOLMEN 322-492-1-483 Kitumaa Tuore kangas, vastaava suo ja mustikkaturvekangas Keskikarkea tai karkea kangasmaa Kesä Ei määritelty	Yhteensä	85	23	74	9	61	21.5	12.4	608	12.0	2.0	
			Mänty	35	4	13	0	11	11.0	7.5	388	3.0	0.8	
			Mänty	102	19	61	9	51	25.0	14.0	220	9.0	1.2	
Erityispiirteet Kallio Hoitoluokka M2 Lähimetsä														

Kuvio	Pinta-ala, ha	Kiinteistön nimi ja tunnus, pääryhmä, kasvupaikka, maalaji, kehitysluokka, saavutettavuus ja metsikön laatu	Puustotiedot											Toimenpide-suunnitelmat kuviolla
			puulaji	ikä, v	tilavuus m ³ /kuvio	m ³ /ha	tukkia, m ³ /ha	kuitua, m ³ /ha	läpimitta, cm	pituus, m	runkoluku, kpl/ha	ppa, m ² /ha	kasvu m ³ /ha/v	
17	0,5	APELHOLMEN 322-492-1-483 Metsämaa Tuore kangas, vastaava suo ja mustikkaturvekangas Keskikarkea tai karkea kangasmaa 03 - Varttunut kasvatusmetsikkö Talvi ja kuiva kesä	Yhteensä	49	109	227	95	130	24.1	19.9	651	25.0	6.5	
			Mänty	54	40	84	38	46	25.0	20.0	211	9.0	2.0	
			Kuusi	55	29	59	29	30	23.0	18.5	211	7.0	1.9	
			Rauduskoiv	40	40	84	28	54	24.0	21.0	229	9.0	2.6	
Hoitoluokka M2 Lähimetsä														Poimintahakkuu 2026
18	6,0	APELHOLMEN 322-492-1-483 Metsämaa Tuore kangas, vastaava suo ja mustikkaturvekangas Keskikarkea tai karkea kangasmaa 04 - Uudistuskypä metsikkö Kesä	Yhteensä	97	1218	204	136	67	29.8	19.5	388	22.8	4.7	
			Mänty	100	1004	168	113	54	30.5	19.2	302	19.0	3.6	
			Kuusi	84	215	36	23	13	26.4	20.9	86	3.8	1.1	
Hoitoluokka M2 Lähimetsä														
19	0,7	APELHOLMEN 322-492-1-483 Metsämaa Lehtomainen kangas, vastaava suo ja ruohoturvekangas Hienojakoinen kangasmaa 04 - Uudistuskypä metsikkö Talvi ja kuiva kesä	Yhteensä	86	216	313	211	101	33.8	25.0	385	29.0	5.0	
			Mänty	100	14	20	13	7	37.0	22.5	21	2.0	0.1	
			Kuusi	88	150	217	168	48	32.0	24.5	293	20.0	4.5	
			Haapa	76	53	76	29	47	38.0	27.0	71	7.0	0.4	
Hoitoluokka M2 Lähimetsä														
20	0,6	APELHOLMEN 322-492-1-483 Kitumaa Karukkokangas, vastaava suo ja jäkäläturvekangas Kallio tai kivikko Aina Ei määritelty	Yhteensä	54	54	94	7	85	23.0	13.0	439	15.0	0.7	
			Mänty	54	54	94	7	85	23.0	13.0	439	15.0	0.7	
Erityispiirteet Kallio Hoitoluokka M1 Arvometsä														

Kuvio	Pinta-ala, ha	Kiinteistön nimi ja tunnus, pääryhmä, kasvupaikka, maalaji, kehitysluokka, saavutettavuus ja metsikön laatu	Puustotiedot											Toimenpidesuunnitelmat kuviolla
			puulaji	ikä, v	tilavuus m ³ /kuvio	m ³ /ha	tukkia, m ³ /ha	kuitua, m ³ /ha	läpimitta, cm	pituus, m	runkoluku, kpl/ha	ppa, m ² /ha	kasvu m ³ /ha/v	
22	1,1	APELHOLMEN 322-492-1-483 Metsämaa Lehtomainen kangas, vastaava suo ja ruohoturvekangas Hienojakoinen kangasmaa 04 - Uudistus kypsä metsikkö Talvi	Yhteensä	73	403	359	56	300	29.0	24.5	521	30.0	4.6	
			Kuusi	75	24	21	12	9	27.0	23.2	46	2.0	0.6	
			Tervaleppä	73	380	338	44	292	29.1	24.6	475	28.0	4.0	
Erityispiirteet Tervaleppiä, Mahdollinen suojelukohde Hoitoluokka S Suojelualueet Lisätiedot Hyvin järeää tervaleppiä														
23	0,3	APELHOLMEN 322-492-1-483 Kitumaa Tuore kangas, vastaava suo ja mustikkaturvekangas Keskikarkea tai karkea kangasmaa Aina Ei määritelty	Yhteensä	72	38	124	13	109	24.6	12.8	604	20.0	2.6	
			Mänty	52	10	31	2	29	16.5	10.0	323	6.0	1.1	
			Mänty	80	28	93	12	80	28.0	14.0	281	14.0	1.5	
Erityispiirteet Kallio Hoitoluokka M1 Arvometsä														
24	0,4	APELHOLMEN 322-492-1-483 Metsämaa Tuore kangas, vastaava suo ja mustikkaturvekangas Keskikarkea tai karkea kangasmaa 04 - Uudistus kypsä metsikkö Kesä	Yhteensä	94	92	219	141	77	28.3	19.9	451	24.0	3.8	
			Mänty	100	70	167	109	56	29.0	20.0	313	18.0	2.6	
			Kuusi	78	18	44	27	16	26.0	19.5	118	5.0	1.0	
			Rauduskoiv	64	4	9	4	5	28.0	21.0	20	1.0	0.2	
Hoitoluokka M2 Lähimetsä														

Kuvio	Pinta-ala, ha	Kiinteistön nimi ja tunnus, pääryhmä, kasvupaikka, maalaji, kehitysluokka, saavutettavuus ja metsikön laatu	Puustotiedot											Toimenpidesuunnitelmat kuviolla
			puulaji	ikä, v	tilavuus m ³ /kuvio	m ³ /ha	tukkia, m ³ /ha	kuitua, m ³ /ha	läpimitta, cm	pituus, m	runkoluku, kpl/ha	ppa, m ² /ha	kasvu m ³ /ha/v	
25	0,6	APELHOLMEN 322-492-1-483 Metsämaa Tuore kangas, vastaava suo ja mustikkaturvekangas Keskikarkea tai karkea kangasmaa 04 - Uudistus kypsä metsikkö Talvi	Yhteensä	87	149	238	153	83	27.4	20.7	496	25.0	4.2	
			Mänty	91	109	175	111	62	28.0	21.0	332	18.0	2.8	
			Kuusi	77	40	63	42	21	26.0	20.0	164	7.0	1.4	
Hoitoluokka M2 Lähimetsä														
29	0,6	APELHOLMEN 322-492-1-483 Kitumaa Kalliomaa ja hietikko Kallio tai kivikko Talvi Ei määritelty	Yhteensä	67	58	90	10	78	20.0	14.0	475	13.0	0.4	
			Mänty	67	58	90	10	78	20.0	14.0	475	13.0	0.4	
Hoitoluokka M1 Arvometsä														
30	0,7	APELHOLMEN 322-492-1-483 Kitumaa Kalliomaa ja hietikko Kallio tai kivikko Kesä Ei määritelty	Yhteensä	56	12	17	0	14	14.0	5.5	388	5.0	0.5	
			Mänty	56	12	17	0	14	14.0	5.5	388	5.0	0.5	
Hoitoluokka M1 Arvometsä														
32	0,4	APELHOLMEN 322-492-1-483 Metsämaa Tuore kangas, vastaava suo ja mustikkaturvekangas Keskikarkea tai karkea kangasmaa 04 - Uudistus kypsä metsikkö Talvi	Yhteensä	105	86	215	127	86	29.5	21.4	424	22.0	3.4	
			Mänty	122	58	146	102	43	34.0	23.0	174	14.0	1.5	
			Kuusi	85	17	42	17	24	21.0	17.5	167	5.0	1.2	
			Rauduskoiv	61	11	27	8	19	23.0	20.5	83	3.0	0.7	
Hoitoluokka M2 Lähimetsä														

Kuvio	Pinta-ala, ha	Kiinteistön nimi ja tunnus, pääryhmä, kasvupaikka, maalaji, kehitysluokka, saavutettavuus ja metsikön laatu	Puustotiedot											Toimenpidesuunnitelmat kuviolla
			puulaji	ikä, v	tilavuus m ³ /kuvio	m ³ /ha	tukkia, m ³ /ha	kuitua, m ³ /ha	läpimitta, cm	pituus, m	runkoluku, kpl/ha	ppa, m ² /ha	kasvu m ³ /ha/v	
1	1,3	BJÖRKHOLMEN 322-492-1-426 Metsämaa Tuore kangas, vastaava suo ja mustikkaturvekangas Keskikarkea tai karkea kangasmaa 04 - Uudistuskypsä metsikkö Kesä	Yhteensä	102	474	363	212	149	35.0	24.5	454	34.5	1.9	
			Mänty	110	255	195	142	52	38.7	27.7	147	16.0	0.3	
			Kuusi	90	102	78	48	29	26.4	17.6	222	10.0	1.5	
			Hieskoivu	100	118	90	22	68	38.1	26.5	85	8.5	0.1	
Erityispiirteet Merenranta-alue, Mahdollinen suojelukohde (Kokonaisuudessaan monimuotoinen elinympäristö), Merkitystä kaukomaisemassa Hoitoluokka S Suojelualueet														
2	0,5	BJÖRKHOLMEN 322-492-1-426 Metsämaa Tuore kangas, vastaava suo ja mustikkaturvekangas Keskikarkea tai karkea kangasmaa 04 - Uudistuskypsä metsikkö Kesä	Yhteensä	63	92	201	73	127	34.3	18.4	401	27.0	3.8	
			Mänty	50	27	58	25	33	25.5	18.0	159	7.0	1.7	
			Hieskoivu	55	43	94	22	72	38.0	20.5	123	12.0	1.3	
			Tervaleppä	50	6	12	0	12	22.0	9.0	91	3.0	0.3	
			Mänty	110	17	36	26	10	44.9	19.5	28	5.0	0.5	
Erityispiirteet Merenranta-alue, Merkitystä kaukomaisemassa, Mahdollinen suojelukohde (Kokonaisuudessaan monimuotoinen elinympäristö) Hoitoluokka S Suojelualueet														
3	3,1	BJÖRKHOLMEN 322-492-1-426 Metsämaa Tuore kangas, vastaava suo ja mustikkaturvekangas Kivinen keskikarkea tai karkea kangasmaa 04 - Uudistuskypsä metsikkö Kesä	Yhteensä	94	584	185	112	72	29.6	18.5	462	22.0	4.4	
			Kuusi	43	34	11	1	9	15.4	12.2	116	1.8	0.8	
			Mänty	106	464	147	102	45	32.3	19.1	239	16.8	2.6	
			Kuusi	63	50	16	7	9	25.1	17.1	67	2.2	0.7	
			Hieskoivu	58	36	12	2	10	21.3	21.2	40	1.2	0.3	
Erityispiirteet Merenranta-alue, Merkitystä kaukomaisemassa, Mahdollinen suojelukohde (Kokonaisuudessaan monimuotoinen elinympäristö) Hoitoluokka S Suojelualueet Lisätiedot Eteläpäädyssä kymmenen hiljattain kuollutta mäntyä. Läpimitaltaan 37,6 cm														

Kuvio	Pinta-ala, ha	Kiinteistön nimi ja tunnus, pääryhmä, kasvupaikka, maalaji, kehitysluokka, saavutettavuus ja metsikön laatu	Puustotiedot											Toimenpidesuunnitelmat kuviolla
			puulaji	ikä, v	tilavuus m ³ /kuvio	m ³ /ha	tukkia, m ³ /ha	kuitua, m ³ /ha	läpimitta, cm	pituus, m	runkoluku, kpl/ha	ppa, m ² /ha	kasvu m ³ /ha/v	
7	1,0	BJÖRKHOLMEN 322-492-1-426 Metsämaa Kuivahko kangas, vastaava suo ja puolukkaturvekangas Kivinen keskikarkea tai karkea kangasmaa 04 - Uudistus kypsä metsikkö Kesä	Yhteensä	85	145	139	65	71	22.9	12.9	713	22.0	5.7	
			Kuusi	50	18	17	1	15	14.3	11.2	220	3.0	1.0	
			Mänty	90	128	122	64	57	24.2	13.2	493	19.0	4.7	
Erityispiirteet Merenranta-alue, Merkitystä kaukomaisemassa, Mahdollinen suojelukohde (Kokonaisuudessaan monimuotoinen elinympäristö) Hoitoluokka S Suojelualueet														
8	0,5	BJÖRKHOLMEN 322-492-1-426 Metsämaa Kuivahko kangas, vastaava suo ja puolukkaturvekangas Kivinen keskikarkea tai karkea kangasmaa 04 - Uudistus kypsä metsikkö Kesä	Yhteensä	92	84	164	89	73	26.2	14.3	599	24.0	5.1	
			Mänty	80	32	62	22	39	19.9	12.5	370	10.0	2.6	
			Mänty	100	52	102	67	33	30.7	15.5	229	14.0	2.5	
Erityispiirteet Merenranta-alue, Merkitystä kaukomaisemassa, Mahdollinen suojelukohde (Kokonaisuudessaan monimuotoinen elinympäristö) Hoitoluokka S Suojelualueet														
9	1,0	BJÖRKHOLMEN 322-492-1-426 Metsämaa Karukkokangas, vastaava suo ja jäkäläturvekangas Kallio tai kivikko 04 - Uudistus kypsä metsikkö Kesä	Yhteensä	86	166	171	83	86	27.9	15.3	489	23.8	1.9	
			Mänty	90	132	136	67	68	28.8	14.8	364	19.5	1.1	
			Kuusi	80	27	28	15	12	25.8	20.5	75	3.0	0.6	
			Haapa	40	6	7	0	7	19.8	11.6	50	1.3	0.2	
Erityispiirteet Mahdollinen suojelukohde (Kokonaisuudessaan monimuotoinen elinympäristö), Merenranta-alue, Merkitystä kaukomaisemassa Hoitoluokka S Suojelualueet														

Kuvio	Pinta-ala, ha	Kiinteistön nimi ja tunnus, pääryhmä, kasvupaikka, maalaji, kehitysluokka, saavutettavuus ja metsikön laatu	Puustotiedot											Toimenpidesuunnitelmat kuviolla
			puulaji	ikä, v	tilavuus m ³ /kuvio	m ³ /ha	tukkia, m ³ /ha	kuitua, m ³ /ha	läpimitta, cm	pituus, m	runkoluku, kpl/ha	ppa, m ² /ha	kasvu m ³ /ha/v	
10	0,6	BJÖRKHOLMEN 322-492-1-426 Metsämaa Kuivahko kangas, vastaava suo ja puolukkaturvekangas Kivinen keskikarkea tai karkea kangasmaa 04 - Uudistuskypsä metsikkö Kesä	Yhteensä	99	93	147	99	47	32.2	17.5	285	18.5	2.7	
			Mänty	100	89	141	97	44	32.2	17.5	255	17.5	2.5	
			Kuusi	80	4	6	2	4	32.7	16.8	30	1.0	0.2	
Erityispiirteet Merenranta-alue, Mahdollinen suojelukohde (Kokonaisuudessaan monimuotoinen elinympäristö), Merkitystä kaukomaisemassa Hoitoluokka S Suojelualueet														
1	0,2	Dahlsskogen 322-492-1-556 Metsämaa Tuore kangas, vastaava suo ja mustikkaturvekangas Kallio tai kivikko 04 - Uudistuskypsä metsikkö Kesä	Yhteensä	80	42	190	99	86	24.3	15.9	954	25.0	5.8	
			Mänty	32	8	34	1	31	12.5	11.0	592	6.0	2.4	
			Mänty	95	34	156	99	56	28.0	17.5	362	19.0	3.4	
Hoitoluokka M2 Lähimetsä														
2	0,2	Dahlsskogen 322-492-1-556 Kitumaa Kalliomaan ja hietikko Kallio tai kivikko Aina Ei määritelty												
Hoitoluokka A4 Avoin alue														
3	0,6	Dahlsskogen 322-492-1-556 Kitumaa Kalliomaan ja hietikko Kallio tai kivikko Aina Ei määritelty	Yhteensä	74	25	39	4	34	25.1	8.6	296	9.0	0.6	
			Mänty	42	5	8	0	7	15.0	7.0	142	2.0	0.2	
			Mänty	83	20	31	4	27	28.0	9.0	154	7.0	0.4	
Hoitoluokka M2 Lähimetsä														

Kuvio	Pinta-ala, ha	Kiinteistön nimi ja tunnus, pääryhmä, kasvupaikka, maalaji, kehitysluokka, saavutettavuus ja metsikön laatu	Puustotiedot											Toimenpidesuunnitelmat kuviolla
			puulaji	ikä, v	tilavuus m ³ /kuvio	m ³ /ha	tukkia, m ³ /ha	kuitua, m ³ /ha	läpimitta, cm	pituus, m	runkoluku, kpl/ha	ppa, m ² /ha	kasvu m ³ /ha/v	
4	1,0	Dahlsskogen 322-492-1-556 Metsämaa Tuore kangas, vastaava suo ja mustikkaturvekangas Keskikarkea tai karkea kangasmaa 04 - Uudistuskypsä metsikkö Kesä	Yhteensä	90	296	282	177	103	28.5	20.5	678	30.0	4.4	Harvennus 2026
			Kuusi	42	16	16	1	14	14.5	12.5	176	2.5	0.8	
			Mänty	98	258	246	170	75	30.6	21.5	388	25.0	3.1	
			Kuusi	81	9	9	6	3	32.0	22.0	21	1.0	0.2	
			Hieskoivu	48	12	11	0	11	15.0	16.0	93	1.5	0.3	
Hoitoluokka M2 Lähimetsä														
5	1,1	Dahlsskogen 322-492-1-556 Metsämaa Kuivahko kangas, vastaava suo ja puolukaturvekangas Keskikarkea tai karkea kangasmaa 04 - Uudistuskypsä metsikkö Kesä	Yhteensä	101	190	175	114	60	29.4	18.5	364	20.5	3.8	
			Mänty	102	183	168	111	55	29.5	18.5	332	19.5	3.6	
			Kuusi	75	8	7	2	5	27.0	18.2	32	1.0	0.2	
Hoitoluokka M2 Lähimetsä														
7	0,4	Dahlsskogen 322-492-1-556 Metsämaa Karukkokangas, vastaava suo ja jäkäläturvekangas Kallio tai kivikko 03 - Varttunut kasvatusmetsikkö Kesä	Yhteensä	70	56	128	29	96	19.0	13.5	753	19.0	1.8	
			Mänty	70	56	128	29	96	19.0	13.5	753	19.0	1.8	
Hoitoluokka M2 Lähimetsä														
8	1,7	Dahlsskogen 322-492-1-556 Metsämaa Tuore kangas, vastaava suo ja mustikkaturvekangas Keskikarkea tai karkea kangasmaa 04 - Uudistuskypsä metsikkö Talvi ja kuiva kesä	Yhteensä	68	260	153	66	85	22.2	17.8	578	18.3	6.3	
			Mänty	78	135	79	41	37	24.0	18.0	235	9.3	2.8	
			Kuusi	62	87	51	23	27	22.1	17.6	205	6.3	2.5	
			Rauduskoiv	45	38	22	1	21	16.5	17.5	138	2.7	1.0	
Hoitoluokka M2 Lähimetsä														

Kuvio	Pinta-ala, ha	Kiinteistön nimi ja tunnus, pääryhmä, kasvupaikka, maalaji, kehitysluokka, saavutettavuus ja metsikön laatu	Puustotiedot											Toimenpidesuunnitelmat kuviolla
			puulaji	ikä, v	tilavuus m ³ /kuvio	m ³ /ha	tukkia, m ³ /ha	kuitua, m ³ /ha	läpimitta, cm	pituus, m	runkoluku, kpl/ha	ppa, m ² /ha	kasvu m ³ /ha/v	
10	0,7	Dahlsskogen 322-492-1-556 Metsämaa Karukkokangas, vastaava suo ja jäkäläturvekangas Kallio tai kivikko 04 - Uudistus kypsä metsikkö Talvi	Yhteensä	67	89	125	48	76	25.0	16.5	384	16.0	1.3	
			Mänty	67	89	125	48	76	25.0	16.5	384	16.0	1.3	
Hoitoluokka M2 Lähimetsä														
12	0,4	Dahlsskogen 322-492-1-556 Metsämaa Tuore kangas, vastaava suo ja mustikkaturvekangas Keskikarkea tai karkea kangasmaa 04 - Uudistus kypsä metsikkö Talvi Tyydyttävä	Yhteensä	73	54	123	68	54	28.1	19.5	302	14.0	3.9	
			Mänty	80	33	75	50	24	31.0	20.5	124	8.0	1.8	
			Kuusi	78	11	25	14	11	25.0	18.5	80	3.0	1.2	
			Rauduskoiv	38	3	8	0	7	16.0	16.5	56	1.0	0.4	
			Haapa	56	7	16	4	12	27.0	18.5	42	2.0	0.5	
Hoitoluokka M2 Lähimetsä														
14	0,3	Dahlsskogen 322-492-1-556 Metsämaa Tuore kangas, vastaava suo ja mustikkaturvekangas Keskikarkea tai karkea kangasmaa 04 - Uudistus kypsä metsikkö Kesä	Yhteensä	90	72	220	124	94	26.1	19.0	544	25.0	5.4	
			Mänty	93	64	196	118	77	26.0	19.0	471	22.0	4.7	
			Kuusi	70	3	8	3	5	25.0	19.0	33	1.0	0.3	
			Haapa	64	5	16	3	12	28.0	18.5	40	2.0	0.4	
Hoitoluokka M2 Lähimetsä														
16	1,1	Dahlsskogen 322-492-1-556 Metsämaa Tuore kangas, vastaava suo ja mustikkaturvekangas Keskikarkea tai karkea kangasmaa 04 - Uudistus kypsä metsikkö Kesä	Yhteensä	93	332	291	192	97	30.2	20.2	534	32.0	4.1	
			Mänty	98	256	225	155	69	30.9	20.4	368	24.0	2.8	
			Kuusi	88	47	41	29	12	28.3	18.9	102	5.0	1.0	
			Rauduskoiv	53	15	13	3	10	22.0	20.0	46	1.5	0.1	
			Lehtikuusi	60	14	12	5	7	33.0	21.0	18	1.5	0.2	
Hoitoluokka M2 Lähimetsä														

Harvennus 2026

Kuvio	Pinta-ala, ha	Kiinteistön nimi ja tunnus, pääryhmä, kasvupaikka, maalaji, kehitysluokka, saavutettavuus ja metsikön laatu	Puustotiedot											Toimenpidesuunnitelmat kuviolla
			puulaji	ikä, v	tilavuus m ³ /kuvio	m ³ /ha	tukkia, m ³ /ha	kuitua, m ³ /ha	läpimitta, cm	pituus, m	runkoluku, kpl/ha	ppa, m ² /ha	kasvu m ³ /ha/v	
17	0,3	Dahlsskogen 322-492-1-556 Metsämaa Tuore kangas, vastaava suo ja mustikkaturvekangas Keskikarkea tai karkea kangasmaa 04 - Uudistuskypsä metsikkö Kesä	Yhteensä	76	57	229	131	96	26.0	18.0	588	27.0	5.7	
			Mänty	76	57	229	131	96	26.0	18.0	588	27.0	5.7	
Hoitoluokka M2 Lähimetsä														
18	0,3	Dahlsskogen 322-492-1-556 Metsämaa Karukkokangas, vastaava suo ja jäkäläturvekangas Kallio tai kivikko 04 - Uudistuskypsä metsikkö Kesä	Yhteensä	61	42	148	44	102	22.0	14.5	647	21.0	1.8	
			Mänty	61	42	148	44	102	22.0	14.5	647	21.0	1.8	
Hoitoluokka M2 Lähimetsä														
19	0,6	Dahlsskogen 322-492-1-556 Kitumaa Kallioma ja hietikko Kallio tai kivikko Kesä Ei määritelty	Yhteensä	78	32	50	7	43	25.0	13.0	203	8.0	0.3	
			Mänty	78	32	50	7	43	25.0	13.0	203	8.0	0.3	
Hoitoluokka M2 Lähimetsä														
21	0,9	Dahlsskogen 322-492-1-556 Metsämaa Tuore kangas, vastaava suo ja mustikkaturvekangas Keskikarkea tai karkea kangasmaa 04 - Uudistuskypsä metsikkö Kesä	Yhteensä	92	154	178	120	57	30.5	19.4	327	20.0	4.2	
			Mänty	92	140	161	110	50	31.0	19.5	278	18.0	3.6	
			Kuusi	90	14	16	10	7	26.0	18.5	49	2.0	0.6	
Hoitoluokka M2 Lähimetsä														

Kuvio	Pinta-ala, ha	Kiinteistön nimi ja tunnus, pääryhmä, kasvupaikka, maalaji, kehitysluokka, saavutettavuus ja metsikön laatu	Puustotiedot											Toimenpidesuunnitelmat kuviolla
			puulaji	ikä, v	tilavuus m ³ /kuvio	m ³ /ha	tukkia, m ³ /ha	kuitua, m ³ /ha	läpimitta, cm	pituus, m	runkoluku, kpl/ha	ppa, m ² /ha	kasvu m ³ /ha/v	
22	0,3	Dahlsskogen 322-492-1-556 Metsämaa Karukkokangas, vastaava suo ja jäkäläturvekangas Kallio tai kivikko 03 - Varttunut kasvatusmetsikkö Kesä	Yhteensä	42	64	204	27	173	21.1	18.3	803	24.0	2.8	Harvennus 2028
			Mänty	43	41	129	25	102	23.0	18.5	414	15.0	1.2	
			Rauduskoiv	41	24	75	2	71	18.0	18.0	389	9.0	1.6	
Hoitoluokka M2 Lähimetsä														
24	1,3	Dahlsskogen 322-492-1-556 Kitumaa Kalliomaa ja hietikko Kallio tai kivikko Ei määritelty Ei määritelty	Yhteensä	83	127	95	12	82	25.3	12.2	470	16.0	0.6	
			Mänty	48	18	13	0	12	14.0	10.0	184	2.5	0.2	
			Mänty	89	110	82	11	70	27.4	12.6	286	13.5	0.4	
Hoitoluokka M2 Lähimetsä														
25	1,0	Dahlsskogen 322-492-1-556 Metsämaa Tuore kangas, vastaava suo ja mustikkaturvekangas Keskikarkea tai karkea kangasmaa 04 - Uudistuskypsä metsikkö Talvi ja kuiva kesä	Yhteensä	86	198	199	125	72	28.2	20.7	450	21.0	3.8	
			Hieskoivu	30	15	15	0	14	16.5	15.8	104	2.0	0.6	
			Mänty	102	106	106	75	30	32.6	22.2	144	10.5	1.4	
			Kuusi	80	78	78	50	28	25.4	20.1	202	8.5	1.8	
Hoitoluokka M2 Lähimetsä														
26	1,1	Dahlsskogen 322-492-1-556 Metsämaa Tuore kangas, vastaava suo ja mustikkaturvekangas Keskikarkea tai karkea kangasmaa 03 - Varttunut kasvatusmetsikkö Kesä	Yhteensä	55	149	136	39	93	21.4	14.6	1021	19.5	9.2	
			Mänty	30	64	58	3	53	14.6	12.7	593	9.0	5.5	
			Kuusi	28	23	21	1	19	13.0	11.5	295	3.5	2.1	
			Rauduskoiv	28	9	9	0	8	16.0	12.5	83	1.5	0.7	
			Mänty	120	53	49	36	13	39.5	20.1	50	5.5	0.9	
Hoitoluokka M2 Lähimetsä														

Kuvio	Pinta-ala, ha	Kiinteistön nimi ja tunnus, pääryhmä, kasvupaikka, maalaji, kehitysluokka, saavutettavuus ja metsikön laatu	Puustotiedot											Toimenpidesuunnitelmat kuviolla
			puulaji	ikä, v	tilavuus m ³ /kuvio	m ³ /ha	tukkia, m ³ /ha	kuitua, m ³ /ha	läpimitta, cm	pituus, m	runkoluku, kpl/ha	ppa, m ² /ha	kasvu m ³ /ha/v	
27	1,1	Dahlsskogen 322-492-1-556 Kitumaa Kalliomaan ja hietikko Kallio tai kivikko Ei määritelty Ei määritelty	Yhteensä	90	50	45	5	38	26.0	9.9	349	9.0	0.6	
			Mänty	42	11	10	0	9	12.0	9.5	216	2.0	0.3	
			Mänty	104	38	34	5	29	30.0	10.0	133	7.0	0.3	
Hoitoluokka M2 Lähimetsä														
28	0,8	Dahlsskogen 322-492-1-556 Metsämaa Tuore kangas, vastaava suo ja mustikkaturvekangas Keskikarkea tai karkea kangasmaa 04 - Uudistuskypä metsikkö Talvi ja kuiva kesä	Yhteensä	104	190	251	197	54	33.2	24.4	304	23.0	0.9	
			Mänty	107	100	132	95	36	33.7	24.3	152	12.0	0.3	
			Kuusi	101	91	120	102	18	32.6	24.6	152	11.0	0.6	
Hoitoluokka M2 Lähimetsä														
29	1,3	Dahlsskogen 322-492-1-556 Metsämaa Tuore kangas, vastaava suo ja mustikkaturvekangas Keskikarkea tai karkea kangasmaa 04 - Uudistuskypä metsikkö Talvi	Yhteensä	104	298	223	154	68	31.4	21.3	347	23.0	2.6	
			Mänty	104	292	219	153	65	31.5	21.3	330	22.5	2.5	
			Kuusi	82	5	4	1	3	26.0	19.0	17	0.5	0.1	
Hoitoluokka M2 Lähimetsä														
30	0,6	Dahlsskogen 322-492-1-556 Muu maa Karukkokangas, vastaava suo ja jäkäläturvekangas Kallio tai kivikko Ei määritelty Ei määritelty												
Hoitoluokka A4 Avoin alue														

Kuvio	Pinta-ala, ha	Kiinteistön nimi ja tunnus, pääryhmä, kasvupaikka, maalaji, kehitysluokka, saavutettavuus ja metsikön laatu	Puustotiedot											Toimenpidesuunnitelmat kuviolla
			puulaji	ikä, v	tilavuus m ³ /kuvio	m ³ /ha	tukkia, m ³ /ha	kuitua, m ³ /ha	läpimitta, cm	pituus, m	runkoluku, kpl/ha	ppa, m ² /ha	kasvu m ³ /ha/v	
31	1,2	Dahlsskogen 322-492-1-556 Metsämaa Tuore kangas, vastaava suo ja mustikkaturvekangas Keskikarkea tai karkea kangasmaa 04 - Uudistuskypsä metsikkö Talvi	Yhteensä	87	264	220	146	72	28.7	20.1	485	24.0	4.6	
			Mänty	42	11	9	1	8	15.0	11.5	97	1.5	0.6	
			Mänty	94	175	146	99	46	30.3	20.5	248	15.5	2.6	
			Kuusi	82	78	65	47	18	28.1	20.9	140	7.0	1.4	
Hoitoluokka M2 Lähimetsä														
32	0,5	Dahlsskogen 322-492-1-556 Metsämaa Tuore kangas, vastaava suo ja mustikkaturvekangas Keskikarkea tai karkea kangasmaa 03 - Varttunut kasvatusmetsikkö Talvi	Yhteensä	66	115	220	100	117	22.6	18.0	757	26.0	7.4	Harvennus 2031
			Mänty	67	81	155	66	87	22.0	18.0	531	18.0	4.8	
			Kuusi	64	34	65	34	30	24.0	18.0	226	8.0	2.6	
Hoitoluokka M2 Lähimetsä														
33	0,5	Dahlsskogen 322-492-1-556 Metsämaa Lehtomainen kangas, vastaava suo ja ruohoturvekangas Keskikarkea tai karkea kangasmaa 04 - Uudistuskypsä metsikkö Talvi	Yhteensä	85	128	265	148	114	28.7	21.9	497	27.0	6.6	
			Mänty	98	34	71	41	29	30.0	22.0	114	7.0	0.6	
			Kuusi	84	60	124	79	44	27.0	21.0	270	13.0	4.6	
			Rauduskoiv	77	20	41	20	20	30.0	24.0	66	4.0	1.0	
			Haapa	74	14	29	8	21	31.0	23.0	47	3.0	0.4	
Hoitoluokka M2 Lähimetsä														
35	0,3	Dahlsskogen 322-492-1-556 Metsämaa Tuore kangas, vastaava suo ja mustikkaturvekangas Keskikarkea tai karkea kangasmaa 04 - Uudistuskypsä metsikkö Talvi	Yhteensä	105	76	282	183	97	29.6	20.5	542	30.0	3.1	
			Mänty	111	65	241	165	74	31.0	21.0	377	25.0	2.6	
			Kuusi	96	8	28	17	10	26.0	20.2	67	3.0	0.2	
			Rauduskoiv	42	4	13	1	12	17.0	14.5	98	2.0	0.3	
Hoitoluokka M2 Lähimetsä														

Kuvio	Pinta-ala, ha	Kiinteistön nimi ja tunnus, pääryhmä, kasvupaikka, maalaji, kehitysluokka, saavutettavuus ja metsikön laatu	Puustotiedot											Toimenpidesuunnitelmat kuviolla
			puulaji	ikä, v	tilavuus m ³ /kuvio	m ³ /ha	tukkia, m ³ /ha	kuitua, m ³ /ha	läpimitta, cm	pituus, m	runkoluku, kpl/ha	ppa, m ² /ha	kasvu m ³ /ha/v	
36	0,4	Dahlsskogen 322-492-1-556 Metsämaa Tuore kangas, vastaava suo ja mustikkaturvekangas Keskikarkea tai karkea kangasmaa 04 - Uudistus kypsä metsikkö Talvi	Yhteensä	110	41	113	68	44	27.6	19.5	256	12.5	3.2	
			Mänty	115	38	106	68	37	28.5	19.8	206	11.5	2.9	
			Hieskoivu	55	3	7	0	7	17.0	15.8	50	1.0	0.3	
		Erityispiirteet Mahdollinen suojelukohde-Rantojensuojelu, Merkitystä kaukomaisemassa, Merkitystä lähimaisemassa, Rantametsä												
		Hoitoluokka S Suojelualueet												
37	0,1	Dahlsskogen 322-492-1-556 Metsämaa Tuore kangas, vastaava suo ja mustikkaturvekangas Keskikarkea tai karkea kangasmaa 04 - Uudistus kypsä metsikkö Kesä	Yhteensä	85	36	256	127	126	24.5	17.5	853	31.0	6.5	
			Mänty	90	26	185	115	69	27.4	18.0	433	22.0	4.0	
			Kuusi	75	6	45	11	33	18.1	15.5	265	6.0	1.9	
			Hieskoivu	65	4	25	1	24	16.3	18.0	155	3.0	0.6	
		Erityispiirteet Mahdollinen suojelukohde												
		Hoitoluokka S Suojelualueet												
38	0,1	Dahlsskogen 322-492-1-556 Metsämaa Tuore kangas, vastaava suo ja mustikkaturvekangas Keskikarkea tai karkea kangasmaa 04 - Uudistus kypsä metsikkö Aina	Yhteensä	54	12	184	97	86	26.7	17.9	511	23.0	6.5	
			Mänty	56	8	114	60	53	28.5	18.0	258	14.0	3.4	
			Kuusi	50	5	70	37	33	24.0	17.7	253	9.0	3.1	
		Erityispiirteet Mahdollinen suojelukohde												
		Hoitoluokka S Suojelualueet												

Kuvio	Pinta-ala, ha	Kiinteistön nimi ja tunnus, pääryhmä, kasvupaikka, maalaji, kehitysluokka, saavutettavuus ja metsikön laatu	Puustotiedot											Toimenpidesuunnitelmat kuviolla
			puulaji	ikä, v	tilavuus m ³ /kuvio	m ³ /ha	tukkia, m ³ /ha	kuitua, m ³ /ha	läpimitta, cm	pituus, m	runkoluku, kpl/ha	ppa, m ² /ha	kasvu m ³ /ha/v	
43	1,7	Dahlsskogen 322-492-1-556 Metsämaa Tuore kangas, vastaava suo ja mustikkaturvekangas Keskikarkea tai karkea kangasmaa 04 - Uudistuskypsä metsikkö Talvi	Yhteensä	88	385	230	121	107	25.7	19.2	637	25.5	5.6	
			Mänty	98	243	145	96	48	29.1	20.2	267	15.5	2.4	
			Kuusi	74	109	65	21	43	18.9	16.6	324	8.0	2.7	
			Rauduskoiv	69	15	9	2	7	23.0	20.5	29	1.0	0.2	
			Tervaleppä	65	19	11	2	9	31.0	22.0	17	1.0	0.3	
		Erityispiirteet Merkitystä kaukomaisemassa, Mahdollinen suojelukohde-Rantojensuojelu, Rantametsä Hoitoluokka S Suojelualueet												
44	0,2	Dahlsskogen 322-492-1-556 Kitumaa Karukkokangas, vastaava suo ja jäkäläturvekangas Kallio tai kivikko Kesä Ei määritelty	Yhteensä	59	10	65	5	58	18.8	11.6	502	11.0	0.7	
			Mänty	43	4	23	1	21	15.0	11.0	257	4.0	0.3	
			Mänty	68	7	42	5	37	21.0	12.0	245	7.0	0.4	
		Hoitoluokka M2 Lähimetsä												
46	0,1	Dahlsskogen 322-492-1-556 Metsämaa Tuore kangas, vastaava suo ja mustikkaturvekangas Keskikarkea tai karkea kangasmaa 04 - Uudistuskypsä metsikkö Kesä	Yhteensä	97	29	218	129	87	31.3	20.2	484	24.0	3.9	
			Mänty	125	20	151	107	44	37.7	22.5	152	15.0	1.5	
			Kuusi	52	7	51	18	32	20.0	15.5	275	7.0	1.9	
			Rauduskoiv	41	2	17	5	12	23.0	19.0	57	2.0	0.5	
		Hoitoluokka M2 Lähimetsä												
47	0,7	Dahlsskogen 322-492-1-556 Kitumaa Karukkokangas, vastaava suo ja jäkäläturvekangas Kallio tai kivikko Aina Ei määritelty	Yhteensä	58	70	99	7	89	18.8	9.5	947	20.0	1.6	
			Mänty	47	22	31	1	28	14.0	9.5	441	6.0	0.6	
			Mänty	62	48	68	6	61	20.9	9.5	506	14.0	1.0	
		Hoitoluokka M2 Lähimetsä												

Kuvio	Pinta-ala, ha	Kiinteistön nimi ja tunnus, pääryhmä, kasvupaikka, maalaji, kehitysluokka, saavutettavuus ja metsikön laatu	Puustotiedot											Toimenpidesuunnitelmat kuviolla
			puulaji	ikä, v	tilavuus m ³ /kuvio	m ³ /ha	tukkia, m ³ /ha	kuitua, m ³ /ha	läpimitta, cm	pituus, m	runkoluku, kpl/ha	ppa, m ² /ha	kasvu m ³ /ha/v	
48	1,6	Dahlsskogen 322-492-1-556 Joutomaa Karukkokangas, vastaava suo ja jäkäläturvekangas Turvemaa Talvi Ei määritelty	Yhteensä	15	1	0	0	0	2.0	1.7	600	0.2	0.0	
			Hieskoivu	15	1	0	0	0	2.0	1.7	600	0.2	0.0	
Erityispiirteet Mahdollinen suojelukohde-Soidensuojelu, Merenranta-alue, Neva Hoitoluokka S Suojelualueet														
49	0,8	Dahlsskogen 322-492-1-556 Metsämaa Kuivahko kangas, vastaava suo ja puolukkaturvekangas Kivinen keskikarkea tai karkea kangasmaa 04 - Uudistuskypsä metsikkö Talvi	Yhteensä	87	62	82	38	43	22.7	17.4	292	10.0	2.9	
			Mänty	90	56	75	37	38	23.0	17.5	246	9.0	2.6	
			Kuusi	60	5	7	1	6	19.8	16.0	46	1.0	0.3	
Erityispiirteet Merenranta-alue, Mahdollinen suojelukohde, Merkitystä lähimaisemassa, Avosuohon rajoittuva metsä Hoitoluokka S Suojelualueet														
52	0,3	Dahlsskogen 322-492-1-556 Metsämaa Karukkokangas, vastaava suo ja jäkäläturvekangas Kallio tai kivikko 04 - Uudistuskypsä metsikkö Ei määritelty	Yhteensä	110	56	212	105	105	32.5	17.0	416	27.0	1.1	
			Mänty	90	38	144	72	72	28.4	17.1	336	18.0	1.0	
			Mänty	150	18	67	33	34	40.8	16.7	80	9.0	0.1	
Erityispiirteet Merenranta-alue, Vanhoja kookkaita havupuita: Kilpikaarnaiset männyt, Merkitystä kaukomaisemassa, Mahdollinen suojelukohde-Kallioalueidensuojelu Hoitoluokka S Suojelualueet														

Kuvio	Pinta-ala, ha	Kiinteistön nimi ja tunnus, pääryhmä, kasvupaikka, maalaji, kehitysluokka, saavutettavuus ja metsikön laatu	Puustotiedot											Toimenpidesuunnitelmat kuviolla
			puulaji	ikä, v	tilavuus m ³ /kuvio	m ³ /ha	tukkia, m ³ /ha	kuitua, m ³ /ha	läpimitta, cm	pituus, m	runkoluku, kpl/ha	ppa, m ² /ha	kasvu m ³ /ha/v	
53	0,5	Dahlsskogen 322-492-1-556 Kitumaa Kalliomaata ja hietikko Kallio tai kivikko Ei määritelty Ei määritelty	Yhteensä	89	23	43	3	34	22.7	7.1	630	11.0	0.7	
			Mänty	40	4	7	0	4	9.0	5.5	396	2.0	0.3	
			Mänty	100	19	36	3	31	25.7	7.5	234	9.0	0.4	
		Erityispiirteet Merenranta-alue, Mahdollinen suojelukohde-Kallioalueidensuojelu, Merkitystä kaukomaisemassa Hoitoluokka S Suojelualueet												
54	0,2	Dahlsskogen 322-492-1-556 Metsämaa Tuore kangas, vastaava suo ja mustikkaturvekangas Keskikarkea tai karkea kangasmaa 04 - Uudistuskypä metsikkö Ei määritelty	Yhteensä	60	20	100	8	91	18.4	14.4	637	15.0	6.6	
			Mänty	60	2	10	2	8	19.6	10.0	87	2.0	0.9	
			Hieskoivu	60	3	14	2	12	20.4	15.5	70	2.0	0.8	
			Tervaleppä	60	15	76	3	71	17.8	15.0	480	11.0	4.9	
		Erityispiirteet Merkitystä kaukomaisemassa, Mahdollinen suojelukohde-Kallioalueidensuojelu, Merenranta-alue Hoitoluokka S Suojelualueet												
55	0,3	Dahlsskogen 322-492-1-556 Metsämaa Karukkokangas, vastaava suo ja jäkäläturvekangas Kallio tai kivikko 04 - Uudistuskypä metsikkö Ei määritelty Kehityskelpoinen: tyydyttävä: aukkoinen, harva, vähäpuustoinen	Yhteensä	80	28	80	43	36	33.3	15.0	173	12.0	0.8	
			Mänty	80	25	73	37	35	32.0	14.5	166	11.0	0.7	
			Kuusi	80	3	8	7	1	47.0	20.0	7	1.0	0.1	
		Erityispiirteet Merenranta-alue, Merkitystä kaukomaisemassa, Mahdollinen suojelukohde-Kallioalueidensuojelu Hoitoluokka S Suojelualueet												

Kuvio	Pinta-ala, ha	Kiinteistön nimi ja tunnus, pääryhmä, kasvupaikka, maalaji, kehitysluokka, saavutettavuus ja metsikön laatu	Puustotiedot											Toimenpidesuunnitelmat kuviolla
			puulaji	ikä, v	tilavuus m ³ /kuvio	m ³ /ha	tukkia, m ³ /ha	kuitua, m ³ /ha	läpimitta, cm	pituus, m	runkoluku, kpl/ha	ppa, m ² /ha	kasvu m ³ /ha/v	
56	0,6	Dahlsskogen 322-492-1-556 Metsämaa Tuore kangas, vastaava suo ja mustikkaturvekangas Keskikarkea tai karkea kangasmaa 04 - Uudistuskypsä metsikkö Talvi Ei määritelty	Yhteensä	92	161	281	187	93	29.8	22.9	452	27.0	3.5	
			Mänty	96	122	214	149	64	31.0	23.5	298	20.0	2.3	
			Kuusi	86	28	49	31	17	27.0	21.5	106	5.0	0.9	
			Rauduskoiv	69	11	18	7	12	25.0	21.0	48	2.0	0.3	
Hoitoluokka M5 Talousmetsä														
58	0,6	Dahlsskogen 322-492-1-556 Metsämaa Karukkokangas, vastaava suo ja jäkäläturvekangas Kallio tai kivikko 04 - Uudistuskypsä metsikkö Talvi Ei määritelty	Yhteensä	81	104	166	77	88	27.0	16.8	433	21.0	1.4	
			Mänty	81	104	166	77	88	27.0	16.8	433	21.0	1.4	
Hoitoluokka M5 Talousmetsä														
60	0,6	Dahlsskogen 322-492-1-556 Kitumaa Kalliomaata ja hietikko Kallio tai kivikko Aina Ei määritelty	Yhteensä	79	24	44	4	38	24.1	9.6	319	9.0	0.6	
			Mänty	39	5	9	0	8	14.0	8.0	157	2.0	0.2	
			Mänty	90	20	35	4	30	27.0	10.0	162	7.0	0.4	
Erityispiirteet Kallio Hoitoluokka S Suojelualueet														

Kuvio	Pinta-ala, ha	Kiinteistön nimi ja tunnus, pääryhmä, kasvupaikka, maalaji, kehitysluokka, saavutettavuus ja metsikön laatu	Puustotiedot											Toimenpidesuunnitelmat kuviolla
			puulaji	ikä, v	tilavuus m ³ /kuvio	m ³ /ha	tukkia, m ³ /ha	kuitua, m ³ /ha	läpimitta, cm	pituus, m	runkoluku, kpl/ha	ppa, m ² /ha	kasvu m ³ /ha/v	
62	0,2	Dahlsskogen 322-492-1-556 Kitumaa Kalliomaata ja hietikko Kallio tai kivikko Aina Ei määritelty	Yhteensä	67	27	113	11	99	20.0	11.2	878	20.0	1.2	
			Mänty	39	11	43	1	41	15.0	9.0	584	9.0	0.7	
			Mänty	90	17	70	10	59	24.0	13.0	294	11.0	0.5	
		Erityispiirteet Kallio, Kallioalueita, Kalliojyrkäne Hoitoluokka S Suojelualueet												
63	0,3	Dahlsskogen 322-492-1-556 Kitumaa Kalliomaata ja hietikko Kallio tai kivikko Kesä Ei määritelty	Yhteensä	62	23	72	7	64	26.9	15.9	228	10.0	0.3	
			Mänty	63	22	67	6	60	27.0	16.0	188	9.0	0.2	
			Kuusi	55	2	5	1	4	26.0	15.0	40	1.0	0.1	
		Erityispiirteet Kallio, Kallioalueita, Kalliojyrkäne Hoitoluokka M2 Lähimetsä												
66	1,0	Dahlsskogen 322-492-1-556 Kitumaa Kalliomaata ja hietikko Kallio tai kivikko Aina Ei määritelty	Yhteensä	80	23	24	2	21	21.0	7.5	226	6.0	0.4	
			Mänty	80	23	24	2	21	21.0	7.5	226	6.0	0.4	
		Erityispiirteet Kallioalueita, Kalliojyrkäne, Kitumaa, Vanha havu- tai sekametsä Hoitoluokka M2 Lähimetsä												

Kuvio	Pinta-ala, ha	Kiinteistön nimi ja tunnus, pääryhmä, kasvupaikka, maalaji, kehitysluokka, saavutettavuus ja metsikön laatu	Puustotiedot											Toimenpidesuunnitelmat kuviolla
			puulaji	ikä, v	tilavuus m ³ /kuvio	m ³ /ha	tukkia, m ³ /ha	kuitua, m ³ /ha	läpimitta, cm	pituus, m	runkoluku, kpl/ha	ppa, m ² /ha	kasvu m ³ /ha/v	
67	0,8	Dahlsskogen 322-492-1-556 Metsämaa Tuore kangas, vastaava suo ja mustikkaturvekangas Keskikarkea tai karkea kangasmaa 04 - Uudistuskypä metsikkö Kesä	Yhteensä	96	146	178	122	55	31.5	19.9	296	19.5	2.9	
			Mänty	96	142	173	120	53	31.5	19.9	283	19.0	2.7	
			Kuusi	79	3	4	2	2	30.0	20.5	13	0.5	0.2	
Hoitoluokka M5 Talousmetsä														
69	1,3	Dahlsskogen 322-492-1-556 Kitumaa Kalliomaa ja hietikko Kallio tai kivikko Kesä Ei määritelty	Yhteensä	52	64	50	3	46	16.5	10.1	506	9.5	0.8	
			Mänty	52	64	50	3	46	16.5	10.1	506	9.5	0.8	
Hoitoluokka M2 Lähimetsä														
71	0,3	Dahlsskogen 322-492-1-556 Metsämaa Karukkokangas, vastaava suo ja jäkäläturvekangas Kallio tai kivikko 04 - Uudistuskypä metsikkö Kesä	Yhteensä	68	46	159	67	91	28.6	17.4	371	20.0	1.5	
			Mänty	69	42	145	65	79	29.0	17.5	322	18.0	1.2	
			Rauduskoiv	60	4	14	1	12	25.0	16.0	49	2.0	0.3	
Hoitoluokka M5 Talousmetsä														
72	0,2	Dahlsskogen 322-492-1-556 Metsämaa Karukkokangas, vastaava suo ja jäkäläturvekangas Kallio tai kivikko 04 - Uudistuskypä metsikkö Kesä	Yhteensä	72	31	179	73	105	28.6	18.8	384	21.0	1.4	
			Mänty	74	25	147	70	76	29.0	18.7	300	17.0	1.0	
			Rauduskoiv	62	3	16	2	14	27.0	19.2	42	2.0	0.2	
			Haapa	60	3	16	2	14	27.0	19.0	42	2.0	0.2	
Hoitoluokka M5 Talousmetsä														

Kuvio	Pinta-ala, ha	Kiinteistön nimi ja tunnus, pääryhmä, kasvupaikka, maalaji, kehitysluokka, saavutettavuus ja metsikön laatu	Puustotiedot											Toimenpide-suunnitelmat kuviolla
			puulaji	ikä, v	tilavuus m ³ /kuvio	m ³ /ha	tukkia, m ³ /ha	kuitua, m ³ /ha	läpimitta, cm	pituus, m	runkoluku, kpl/ha	ppa, m ² /ha	kasvu m ³ /ha/v	
73	1,0	Dahlsskogen 322-492-1-556 Metsämaa Tuore kangas, vastaava suo ja mustikkaturvekangas Keskikarkea tai karkea kangasmaa 04 - Uudistus kypsä metsikkö Talvi	Yhteensä	113	243	242	166	75	31.3	22.2	357	24.0	2.4	Poimintahakkuu 2027
			Mänty	116	209	208	142	65	31.4	22.0	302	20.7	2.2	
			Kuusi	95	31	31	22	9	30.2	23.2	52	3.0	0.2	
			Rauduskoiv	71	3	3	2	1	37.0	25.0	3	0.3	0.0	
Hoitoluokka M2 Lähimetsä														
75	0,1	Dahlsskogen 322-492-1-556 Kitumaa Kalliomaa ja hietikko Kallio tai kivikko Ei määritelty Ei määritelty	Yhteensä	86	15	121	30	90	29.7	17.1	295	16.0	0.4	
			Mänty	90	10	79	11	68	29.5	17.0	176	10.0	0.2	
			Kuusi	80	2	20	12	8	30.5	17.0	66	3.0	0.2	
			Hieskoivu	80	3	22	7	14	29.3	17.4	53	3.0	0.0	
Erityispiirteet Merkitystä lähimaisemassa, Mahdollinen suojelukohde														
Hoitoluokka S Suojelualueet														
76	0,3	Dahlsskogen 322-492-1-556 Kitumaa Kalliomaa ja hietikko Kallio tai kivikko Ei määritelty Ei määritelty	Yhteensä	98	33	104	12	90	25.2	12.7	538	17.0	0.7	
			Mänty	80	12	36	2	33	15.8	11.7	332	6.0	0.3	
			Mänty	110	20	62	8	53	31.0	13.0	167	10.0	0.3	
			Kuusi	80	2	6	1	4	24.4	15.0	39	1.0	0.1	
Erityispiirteet Mahdollinen suojelukohde, Merkitystä lähimaisemassa														
Hoitoluokka S Suojelualueet														

Kuvio	Pinta-ala, ha	Kiinteistön nimi ja tunnus, pääryhmä, kasvupaikka, maalaji, kehitysluokka, saavutettavuus ja metsikön laatu	Puustotiedot											Toimenpidesuunnitelmat kuviolla
			puulaji	ikä, v	tilavuus m ³ /kuvio	m ³ /ha	tukkia, m ³ /ha	kuitua, m ³ /ha	läpimitta, cm	pituus, m	runkoluku, kpl/ha	ppa, m ² /ha	kasvu m ³ /ha/v	
78	0,6	Dahlsskogen 322-492-1-556 Metsämaa Karukkokangas, vastaava suo ja jäkäläturvekangas Kallio tai kivikko 04 - Uudistuskypsä metsikkö Talvi	Yhteensä	70	97	166	64	101	26.7	19.0	404	19.0	1.5	Poimintahakkuu 2027
			Mänty	75	77	132	61	70	28.0	19.0	284	15.0	0.9	
			Rauduskoiv	53	20	34	2	31	22.0	19.0	120	4.0	0.6	
Hoitoluokka M5 Talousmetsä														
79	0,4	Dahlsskogen 322-492-1-556 Metsämaa Lehtomainen kangas, vastaava suo ja ruohoturvekangas Hienojakoinen kangasmaa 02 - Nuori kasvatusmetsikkö Talvi Kehityskelpoinen: tyydyttävä: ylitieä, hoitamaton	Yhteensä	32	42	104	0	77	10.1	13.1	4600	16.1	14.8	
			Harmaalepp	28	6	16	0	1	5.0	7.0	3000	4.1	3.8	
			Hieskoivu	33	3	8	0	7	11.4	15.8	125	1.0	0.8	
			Harmaalepp	33	27	65	0	55	11.0	15.0	1358	9.0	8.5	
			Tervaleppä	33	6	15	0	15	15.5	15.8	117	2.0	1.7	
Erityispiirteet Mahdollinen suojelukohde, Merkitystä lähimaisemassa Hoitoluokka S Suojelualueet														
80	1,1	Dahlsskogen 322-492-1-556 Metsämaa Tuore kangas, vastaava suo ja mustikkaturvekangas Keskikarkea tai karkea kangasmaa 04 - Uudistuskypsä metsikkö Talvi	Yhteensä	79	235	223	137	80	31.1	19.9	1730	25.5	4.1	
			Muu lehtipu	25	5	5	0	0	4.4	5.9	1400	1.5	0.8	
			Mänty	82	156	148	104	44	34.0	20.4	205	16.3	2.1	
			Rauduskoiv	84	73	70	34	36	30.0	21.5	125	7.7	1.2	
Erityispiirteet Mahdollinen suojelukohde, Merkitystä lähimaisemassa Hoitoluokka S Suojelualueet														

Kuvio	Pinta-ala, ha	Kiinteistön nimi ja tunnus, pääryhmä, kasvupaikka, maalaji, kehitysluokka, saavutettavuus ja metsikön laatu	Puustotiedot											Toimenpidesuunnitelmat kuviolla
			puulaji	ikä, v	tilavuus m ³ /kuvio	m ³ /ha	tukkia, m ³ /ha	kuitua, m ³ /ha	läpimitta, cm	pituus, m	runkoluku, kpl/ha	ppa, m ² /ha	kasvu m ³ /ha/v	
81	0,9	Dahlsskogen 322-492-1-556 Kitumaa Kalliomaata ja hietikko Kallio tai kivikko Aina Ei määritelty	Yhteensä	91	57	63	9	53	26.1	11.9	286	11.0	0.6	
			Mänty	90	39	44	6	37	27.2	12.0	165	7.5	0.3	
			Kuusi	80	2	3	0	3	24.6	15.0	27	0.5	0.1	
			Rauduskoivu	80	3	4	1	2	25.6	17.0	13	0.5	0.1	
			Mänty	100	11	13	2	11	23.0	10.0	81	2.5	0.1	
Erityispiirteet Muinaisjäänös, Mahdollinen suojelukohde, Merkitystä lähimaisemassa Hoitoluokka S Suojelualueet														
82	0,6	Dahlsskogen 322-492-1-556 Metsämaa Tuore kangas, vastaava suo ja mustikkaturvekangas Keskikarkea tai karkea kangasmaa 04 - Uudistuskypä metsikkö Kesä	Yhteensä	80	102	163	43	120	41.0	19.9	192	21.5	1.3	
			Mänty	80	25	40	28	11	37.2	19.0	49	5.0	0.8	
			Hieskoivu	80	5	7	2	6	44.0	20.2	8	1.0	0.0	
			Tervaleppä	80	70	112	13	99	42.7	20.2	118	15.0	0.4	
			Saarni	60	3	4	0	4	22.0	19.0	17	0.5	0.1	
Erityispiirteet Merkitystä lähimaisemassa, Merenranta-alue, Mahdollinen suojelukohde-Rantojensuojelu Hoitoluokka S Suojelualueet														
84	0,1	Dahlsskogen 322-492-1-556 Kitumaa Tuore kangas, vastaava suo ja mustikkaturvekangas Keskikarkea tai karkea kangasmaa Ei määritelty Ei määritelty												
			Erityispiirteet Mahdollinen suojelukohde, Merkitystä lähimaisemassa, Muinaisjäänös Hoitoluokka S Suojelualueet											

Kuvio	Pinta-ala, ha	Kiinteistön nimi ja tunnus, pääryhmä, kasvupaikka, maalaji, kehitysluokka, saavutettavuus ja metsikön laatu	Puustotiedot											Toimenpidesuunnitelmat kuviolla
			puulaji	ikä, v	tilavuus m ³ /kuvio	m ³ /ha	tukkia, m ³ /ha	kuitua, m ³ /ha	läpimitta, cm	pituus, m	runkoluku, kpl/ha	ppa, m ² /ha	kasvu m ³ /ha/v	
85	0,7	Dahlsskogen 322-492-1-556 Metsämaa Karukkokangas, vastaava suo ja jäkäläturvekangas Kallio tai kivikko 03 - Varttunut kasvatusmetsikkö Kesä	Yhteensä	66	72	98	27	69	20.8	12.7	543	15.5	2.3	
			Mänty	67	70	94	27	66	21.0	12.7	510	15.0	2.1	
			Rauduskoiv	48	2	3	0	3	15.0	14.0	33	0.5	0.2	
Hoitoluokka M2 Lähimetsä														
87	0,9	Dahlsskogen 322-492-1-556 Metsämaa Tuore kangas, vastaava suo ja mustikkaturvekangas Keskikarkea tai karkea kangasmaa 04 - Uudistuskypsä metsikkö Talvi	Yhteensä	85	297	334	178	152	26.3	22.5	692	32.5	3.6	Harvennus 2025
			Mänty	97	107	120	78	41	28.0	22.7	210	11.5	1.3	
			Kuusi	89	70	78	53	25	26.7	22.5	156	7.5	1.4	
			Rauduskoiv	74	104	117	47	69	24.6	22.8	271	11.5	0.6	
			Tervaleppä	68	13	14	1	13	22.0	19.5	46	1.5	0.3	
			Tammi	80	4	4	0	4	30.0	19.0	9	0.5	0.0	
Hoitoluokka M5 Talousmetsä														
88	0,1	Dahlsskogen 322-492-1-556 Metsämaa Lehtomainen kangas, vastaava suo ja ruohoturvekangas Keskikarkea tai karkea kangasmaa 04 - Uudistuskypsä metsikkö Talvi Kehityskelpoinen: tyydyttävä: aukkoinen, harva, vähäpuustoinen	Yhteensä	80	18	123	57	65	28.8	17.8	340	16.0	4.9	
			Mänty	95	7	46	29	18	33.9	20.5	65	5.0	1.4	
			Kuusi	80	4	28	14	14	24.6	13.0	145	5.0	1.8	
			Hieskoivu	70	5	33	10	23	27.3	19.5	79	4.0	1.1	
			Haapa	70	1	9	4	4	40.1	22.0	9	1.0	0.2	
			Räita	50	1	8	0	7	18.8	16.8	42	1.0	0.4	
Erityispiirteet Mahdollinen suojelukohde Hoitoluokka M2 Lähimetsä														

Kuvio	Pinta-ala, ha	Kiinteistön nimi ja tunnus, pääryhmä, kasvupaikka, maalaji, kehitysluokka, saavutettavuus ja metsikön laatu	Puustotiedot										Toimenpidesuunnitelmat kuviolla
			puulaji	ikä, v	tilavuus m ³ /kuvio	m ³ /ha	tukkia, m ³ /ha	kuitua, m ³ /ha	läpimitta, cm	pituus, m	runkoluku, kpl/ha	ppa, m ² /ha	
89	0,9	Dahlsskogen 322-492-1-556 Metsämaa Tuore kangas, vastaava suo ja mustikkaturvekangas Keskikarkea tai karkea kangasmaa 04 - Uudistuskypsä metsikkö Talvi	Yhteensä	101	225	243	167	75	30.6	22.4	395	24.0	2.9
			Mänty	112	122	132	95	37	34.2	23.4	154	12.5	1.4
			Kuusi	91	91	98	68	29	27.2	21.4	202	10.0	1.3
			Rauduskoiv	71	13	14	4	9	24.0	20.5	39	1.5	0.2
Hoitoluokka M2 Lähimetsä													
90	0,1	Dahlsskogen 322-492-1-556 Metsämaa Karukkokangas, vastaava suo ja jäkäläturvekangas Kallio tai kivikko 03 - Varttunut kasvatusmetsikkö Talvi	Yhteensä	78	3	27	8	19	21.0	14.0	136	4.0	0.5
			Mänty	78	3	27	8	19	21.0	14.0	136	4.0	0.5
Hoitoluokka M2 Lähimetsä													
91	0,3	Dahlsskogen 322-492-1-556 Kitumaa Tuore kangas, vastaava suo ja mustikkaturvekangas Keskikarkea tai karkea kangasmaa Talvi Ei määritelty	Yhteensä	78	22	64	7	56	26.0	12.1	301	11.0	1.6
			Mänty	49	7	21	1	20	19.0	10.5	174	4.0	0.8
			Mänty	94	14	43	6	37	30.0	13.0	127	7.0	0.8
Hoitoluokka M2 Lähimetsä													
92	0,6	Dahlsskogen 322-492-1-556 Kitumaa Karukkokangas, vastaava suo ja jäkäläturvekangas Kallio tai kivikko Ei määritelty Ei määritelty	Yhteensä	84	35	56	6	49	23.5	11.2	390	10.0	0.8
			Mänty	45	11	18	0	16	13.3	11.2	240	3.0	0.4
			Mänty	100	24	38	5	32	27.9	11.2	150	7.0	0.4
Erityispiirteet Mahdollinen suojelukohde-Kallioalueidensuojelu Hoitoluokka M2 Lähimetsä													

Kuvio	Pinta-ala, ha	Kiinteistön nimi ja tunnus, pääryhmä, kasvupaikka, maalaji, kehitysluokka, saavutettavuus ja metsikön laatu	Puustotiedot											Toimenpidesuunnitelmat kuviolla
			puulaji	ikä, v	tilavuus m ³ /kuvio	m ³ /ha	tukkia, m ³ /ha	kuitua, m ³ /ha	läpimitta, cm	pituus, m	runkoluku, kpl/ha	ppa, m ² /ha	kasvu m ³ /ha/v	
93	0,5	Dahlsskogen 322-492-1-556 Metsämaa Tuore kangas, vastaava suo ja mustikkaturvekangas Keskikarkea tai karkea kangasmaa 04 - Uudistuskypsä metsikkö Talvi Kehityskelpoinen: tyydyttävä: ylitiheä, hoitamaton	Yhteensä	79	180	363	170	189	26.3	20.4	983	39.5	4.4	
			Kuusi	68	23	46	11	33	17.4	12.0	397	8.0	1.9	
			Mänty	90	77	156	105	50	29.8	22.0	253	15.5	1.9	
			Kuusi	90	10	20	14	6	28.4	22.4	40	2.0	0.2	
			Hieskoivu	70	20	40	11	28	24.8	22.4	95	4.0	0.2	
			Haapa	75	46	93	29	64	29.5	24.0	151	9.0	0.2	
			Raita	60	4	8	0	8	17.4	17.5	47	1.0	0.0	
		Erityispiirteet Mahdollinen suojelukohde Hoitoluokka M2 Lähimetsä												
94	0,2	Dahlsskogen 322-492-1-556 Kitumaa Kuivahko kangas, vastaava suo ja puolukkaturvekangas Keskikarkea tai karkea kangasmaa Talvi Ei määritelty	Yhteensä	90	12	53	7	45	25.1	12.0	227	9.0	1.1	
			Mänty	90	12	53	7	45	25.1	12.0	227	9.0	1.1	
		Erityispiirteet Mahdollinen suojelukohde Hoitoluokka M2 Lähimetsä												
95	0,7	Dahlsskogen 322-492-1-556 Kitumaa Kalliomaa ja hietikko Kallio tai kivikko Kesä Ei määritelty	Yhteensä	100	1	2	0	2	10.2	7.0	50	0.4	0.0	
			Mänty	100	1	2	0	2	10.2	7.0	50	0.4	0.0	
		Erityispiirteet Merkitystä kaukomaisemassa, Merenranta-alue, Mahdollinen suojelukohde-Kallioalueidensuojelu Hoitoluokka S Suojelualueet												

Kuvio	Pinta-ala, ha	Kiinteistön nimi ja tunnus, pääryhmä, kasvupaikka, maalaji, kehitysluokka, saavutettavuus ja metsikön laatu	Puustotiedot											Toimenpidesuunnitelmat kuviolla
			puulaji	ikä, v	tilavuus m ³ /kuvio	m ³ /ha	tukkia, m ³ /ha	kuitua, m ³ /ha	läpimitta, cm	pituus, m	runkoluku, kpl/ha	ppa, m ² /ha	kasvu m ³ /ha/v	
100	1,7	Dahlsskogen 322-492-1-556 Metsämaa Karukkokangas, vastaava suo ja jäkäläturvekangas Kallio tai kivikko 04 - Uudistus kypsä metsikkö Aina	Yhteensä	79	188	109	40	68	23.9	12.6	499	17.9	2.2	
			Mänty	80	178	104	40	62	24.2	12.5	447	16.9	1.9	
			Kuusi	70	1	1	0	1	31.0	13.5	11	0.2	0.1	
			Haapa	70	9	5	0	5	16.8	14.0	41	0.8	0.2	
		Erityispiirteet Merkitystä lähimaisemassa, Mahdollinen suojelukohde Hoitoluokka S Suojelualueet												
101	0,4	Dahlsskogen 322-492-1-556 Metsämaa Tuore kangas, vastaava suo ja mustikkaturvekangas Keskikarkea tai karkea kangasmaa 04 - Uudistus kypsä metsikkö Ei määritelty	Yhteensä	89	74	197	132	64	31.9	20.9	321	21.0	3.0	
			Mänty	90	64	170	114	54	30.4	20.5	285	18.0	2.6	
			Kuusi	80	7	19	15	4	36.3	23.2	31	2.0	0.4	
			Haapa	80	3	8	3	5	50.0	23.5	5	1.0	0.0	
		Erityispiirteet Mahdollinen suojelukohde, Merkitystä lähimaisemassa Hoitoluokka S Suojelualueet												
102	0,1	Dahlsskogen 322-492-1-556 Metsämaa Tuore kangas, vastaava suo ja mustikkaturvekangas Kallio tai kivikko 04 - Uudistus kypsä metsikkö Kesä	Yhteensä	73	14	220	149	61	34.7	22.8	1567	23.4	3.6	
			Kuusi	30	1	18	0	8	7.0	6.8	1400	4.4	1.7	
			Mänty	100	3	49	36	13	41.7	24.0	36	5.0	0.3	
			Kuusi	81	6	98	85	12	40.4	26.8	88	9.0	1.3	
			Rauduskoiv	70	3	46	23	23	40.1	28.5	37	4.0	0.3	
			Haapa	70	1	10	5	5	48.0	27.5	6	1.0	0.0	
		Erityispiirteet Merkitystä lähimaisemassa, Mahdollinen suojelukohde Hoitoluokka S Suojelualueet												

Kuvio	Pinta-ala, ha	Kiinteistön nimi ja tunnus, pääryhmä, kasvupaikka, maalaji, kehitysluokka, saavutettavuus ja metsikön laatu	Puustotiedot											Toimenpidesuunnitelmat kuviolla
			puulaji	ikä, v	tilavuus m ³ /kuvio	m ³ /ha	tukkia, m ³ /ha	kuitua, m ³ /ha	läpimitta, cm	pituus, m	runkoluku, kpl/ha	ppa, m ² /ha	kasvu m ³ /ha/v	
103	0,9	Dahlsskogen 322-492-1-556 Metsämaa Tuore kangas, vastaava suo ja mustikkaturvekangas Keskikarkea tai karkea kangasmaa 04 - Uudistuskypsä metsikkö Kesä	Yhteensä	94	161	180	122	57	31.3	20.3	315	19.8	3.8	
			Mänty	100	109	121	81	40	30.0	19.0	228	13.8	2.8	
			Kuusi	80	39	44	36	8	35.6	23.5	61	4.5	0.9	
			Hieskoivu	80	9	10	3	6	29.5	22.4	19	1.0	0.1	
			Haapa	80	5	5	2	4	33.0	25.0	7	0.5	0.0	
		Erityispiirteet Rantametsä, Mahdollinen suojelukohde, Merenranta-alue, Merkitystä lähimaisemassa												
		Hoitoluokka S Suojelualueet												
104	0,5	Dahlsskogen 322-492-1-556 Metsämaa Tuore kangas, vastaava suo ja mustikkaturvekangas Keskikarkea tai karkea kangasmaa 04 - Uudistuskypsä metsikkö Aina	Yhteensä	68	139	278	90	186	30.0	21.8	605	29.0	5.4	
			Mänty	91	5	10	7	3	43.0	22.0	6	1.0	0.1	
			Kuusi	85	30	60	49	11	34.5	23.5	83	6.0	1.0	
			Hieskoivu	62	20	39	7	32	21.0	21.3	129	4.0	0.6	
			Haapa	62	28	56	18	37	44.7	25.0	44	6.0	0.7	
			Tervaleppä	62	57	114	9	104	22.3	19.5	343	12.0	3.0	
		Erityispiirteet Merenranta-alue, Mahdollinen suojelukohde, Lahopuuta: Laho maapuu, Merkitystä lähimaisemassa, Tervaleppiä												
		Hoitoluokka S Suojelualueet												
105	0,3	Dahlsskogen 322-492-1-556 Metsämaa Karukkokangas, vastaava suo ja jäkäläturvekangas Kallio tai kivikko 04 - Uudistuskypsä metsikkö Aina	Yhteensä	88	31	105	43	60	24.6	14.0	389	15.5	1.2	
			Mänty	88	31	105	43	60	24.6	14.0	389	15.5	1.2	
		Erityispiirteet Merkitystä lähimaisemassa, Mahdollinen suojelukohde												
		Hoitoluokka S Suojelualueet												

Kuvio	Pinta-ala, ha	Kiinteistön nimi ja tunnus, pääryhmä, kasvupaikka, maalaji, kehitysluokka, saavutettavuus ja metsikön laatu	Puustotiedot											Toimenpidesuunnitelmat kuviolla
			puulaji	ikä, v	tilavuus m ³ /kuvio	m ³ /ha	tukkia, m ³ /ha	kuitua, m ³ /ha	läpimitta, cm	pituus, m	runkoluku, kpl/ha	ppa, m ² /ha	kasvu m ³ /ha/v	
110	0,2	Dahlsskogen 322-492-1-556 Metsämaa Tuore kangas, vastaava suo ja mustikkaturvekangas Keskikarkea tai karkea kangasmaa 04 - Uudistuskypsä metsikkö Kesä	Yhteensä	85	57	252	149	102	39.4	25.1	252	24.0	1.9	
			Mänty	93	31	138	100	37	35.4	25.8	134	12.0	0.9	
			Kuusi	80	8	34	26	8	31.7	25.8	49	3.0	0.6	
			Haapa	80	11	50	15	35	54.0	25.0	28	6.0	0.1	
			Tervaleppä	70	7	29	7	22	33.5	22.0	41	3.0	0.3	
		Erityispiirteet Merenranta-alue, Mahdollinen suojelukohde, Merkitystä lähimaisemassa												
		Hoitoluokka S Suojelualueet												
111	0,4	Dahlsskogen 322-492-1-556 Kitumaa Karukkokangas, vastaava suo ja jäkäläturvekangas Kallio tai kivikko Ei määritelty Ei määritelty	Yhteensä	61	58	146	37	108	31.7	21.1	298	17.0	0.7	
			Mänty	70	13	32	4	28	27.6	17.0	82	4.0	0.1	
			Kuusi	60	1	3	0	3	29.8	16.1	26	1.0	0.0	
			Hieskoivu	55	3	8	2	6	26.4	18.0	24	1.0	0.1	
			Haapa	60	25	62	28	34	40.6	26.5	54	6.0	0.2	
			Raita	55	17	42	4	38	25.8	19.5	112	5.0	0.3	
		Erityispiirteet Mahdollinen suojelukohde, Merkitystä lähimaisemassa, Merenranta-alue, Rantametsä												
		Hoitoluokka S Suojelualueet												
229	2,0	FAGERNÄS 322-530-2-6 Metsämaa Kuivahko kangas, vastaava suo ja puolukaturvekangas Keskikarkea tai karkea kangasmaa 04 - Uudistuskypsä metsikkö Kesä	Yhteensä	92	527	267	190	75	31.2	23.9	367	24.6	3.0	Siemenpuuhakkuu 2026, Äestys 2026, Männyn luontainen uudistaminen 2027
			Mänty	92	453	229	160	68	31.1	23.9	312	21.1	2.7	
			Kuusi	91	74	37	30	7	31.7	24.1	55	3.5	0.3	
		Erityispiirteet Merenranta-alue, Rantametsä, Merkitystä lähimaisemassa												
		Hoitoluokka M5 Talousmetsä												

Kuvio	Pinta-ala, ha	Kiinteistön nimi ja tunnus, pääryhmä, kasvupaikka, maalaji, kehitysluokka, saavutettavuus ja metsikön laatu	Puustotiedot										Toimenpidesuunnitelmat kuviolla
			puulaji	ikä, v	tilavuus m ³ /kuvio	m ³ /ha	tukkia, m ³ /ha	kuitua, m ³ /ha	läpimitta, cm	pituus, m	runkoluku, kpl/ha	ppa, m ² /ha	
1	1,5	Grophage-skogen 322-494-1-281 Metsämaa Karukkokangas, vastaava suo ja jäkäläturvekangas Kallio tai kivikko 04 - Uudistus kypsä metsikkö Aina	Yhteensä	100	122	81	34	46	24.6	14.0	301	12.0	1.0
			Mänty	100	122	81	34	46	24.6	14.0	301	12.0	1.0
Erityispiirteet Kallioalueita, Mahdollinen suojelukohde-Kallioalueidensuojelu, Merkitystä lähimaisemassa, Ulkoilumetsä Hoitoluokka S Suojelualueet													
2	1,7	Grophage-skogen 322-494-1-281 Metsämaa Tuore kangas, vastaava suo ja mustikkaturvekangas Keskikarkea tai karkea kangasmaa 04 - Uudistus kypsä metsikkö Aina	Yhteensä	89	434	249	152	95	27.3	19.1	562	28.1	5.4
			Mänty	90	415	238	149	87	27.4	19.1	519	26.7	5.1
			Kuusi	70	10	6	1	4	22.6	18.2	27	0.7	0.2
			Hieskoivu	70	10	6	2	4	27.0	19.1	16	0.7	0.1
Erityispiirteet Kallioalueita, Ulkoilumetsä, Merkitystä lähimaisemassa Hoitoluokka S Suojelualueet Lisätiedot Voi tehdä siemenpuuhakuun tai suojella													
3	0,4	Grophage-skogen 322-494-1-281 Metsämaa Kuivahko kangas, vastaava suo ja puolukkaturvekangas Keskikarkea tai karkea kangasmaa 04 - Uudistus kypsä metsikkö Aina	Yhteensä	91	72	166	94	70	25.5	15.9	516	22.0	5.4
			Mänty	92	70	160	92	66	25.8	16.0	470	21.0	5.1
			Kuusi	80	3	6	1	4	19.9	13.0	46	1.0	0.3
Erityispiirteet Merkitystä lähimaisemassa, Kallioalueita, Ulkoilumetsä Hoitoluokka S Suojelualueet Lisätiedot Vai tehdä siemenpuuhakuun tai suojella													

Kuvio	Pinta-ala, ha	Kiinteistön nimi ja tunnus, pääryhmä, kasvupaikka, maalaji, kehitysluokka, saavutettavuus ja metsikön laatu	Puustotiedot										Toimenpidesuunnitelmat kuviolla
			puulaji	ikä, v	tilavuus m ³ /kuvio	m ³ /ha	tukkia, m ³ /ha	kuitua, m ³ /ha	läpimitta, cm	pituus, m	runkoluku, kpl/ha	ppa, m ² /ha	
4	1,7	Grophage-skogen 322-494-1-281 Kitumaa Kalliomaata ja hietikko Kallio tai kivikko Aina Ei määritelty	Yhteensä	123	59	35	4	30	26.8	8.9	180	7.7	0.4
			Mänty	123	59	35	4	30	26.8	8.9	180	7.7	0.4
Erityispiirteet Kallioalueita, Merkitystä lähimaisemassa, Mahdollinen suojelukohde-Kallioalueidensuojelu, Ulkoilumetsä Hoitoluokka S Suojelualueet													
5	0,2	Grophage-skogen 322-494-1-281 Kitumaa Karukkokangas, vastaava suo ja jäkäläturvekangas Kallio tai kivikko Aina Ei määritelty	Yhteensä	123	12	57	7	48	29.0	9.5	250	12.0	0.7
			Mänty	130	10	50	6	42	30.0	9.0	204	11.0	0.5
			Haapa	40	1	7	0	6	18.0	15.0	46	1.0	0.2
Erityispiirteet Merkitystä lähimaisemassa, Kallioalueita, Ulkoilumetsä, Mahdollinen suojelukohde-Kallioalueidensuojelu Hoitoluokka S Suojelualueet													
6	0,2	Grophage-skogen 322-494-1-281 Metsämaa Karukkokangas, vastaava suo ja jäkäläturvekangas Kallio tai kivikko 04 - Uudistuskypsä metsikkö Aina Kehityskelpoinen: tyydyttävä: ylitiheä, hoitamaton	Yhteensä	116	52	246	106	138	26.0	16.8	673	31.0	1.2
			Mänty	120	49	231	102	127	26.0	16.8	625	29.0	1.0
			Hieskoivu	60	3	15	4	11	25.3	17.5	48	2.0	0.2
Erityispiirteet Mahdollinen suojelukohde-Kallioalueidensuojelu, Ulkoilumetsä, Merkitystä lähimaisemassa, Kallioalueita Hoitoluokka S Suojelualueet													

Kuvio	Pinta-ala, ha	Kiinteistön nimi ja tunnus, pääryhmä, kasvupaikka, maalaji, kehitysluokka, saavutettavuus ja metsikön laatu	Puustotiedot											Toimenpidesuunnitelmat kuviolla
			puulaji	ikä, v	tilavuus m ³ /kuvio	m ³ /ha	tukkia, m ³ /ha	kuitua, m ³ /ha	läpimitta, cm	pituus, m	runkoluku, kpl/ha	ppa, m ² /ha	kasvu m ³ /ha/v	
7	0,7	Grophage-skogen 322-494-1-281 Metsämaa Tuore kangas, vastaava suo ja mustikkaturvekangas Keskikarkea tai karkea kangasmaa 03 - Varttunut kasvatusmetsikkö Aina Kehityskelpoinen: tyydyttävä: ylitiheä, hoitamaton	Yhteensä	65	185	250	95	150	24.6	16.6	934	32.8	7.5	
			Mänty	80	51	69	46	23	31.8	15.4	149	9.8	1.8	
			Kuusi	50	66	89	26	61	18.1	15.8	518	11.5	4.1	
			Hieskoivu	70	50	68	19	48	25.6	19.5	176	8.0	0.9	
			Haapa	60	18	24	5	19	23.7	16.0	91	3.5	0.7	
Erityispiirteet Kallioalueita, Mahdollinen suojelukohde-Kallioalueidensuojelu, Merkitystä lähimaisemassa, Ulkoilumetsä Hoitoluokka S Suojelualueet														
8	1,0	Grophage-skogen 322-494-1-281 Kitumaa Kalliomaa ja hietikko Kallio tai kivikko Aina Ei määritelty	Yhteensä	115	55	54	7	44	27.7	8.7	262	12.0	0.6	
			Mänty	115	55	54	7	44	27.7	8.7	262	12.0	0.6	
Erityispiirteet Kallioalueita, Mahdollinen suojelukohde-Kallioalueidensuojelu, Merkitystä lähimaisemassa, Ulkoilumetsä Hoitoluokka S Suojelualueet														
9	0,3	Grophage-skogen 322-494-1-281 Metsämaa Karukkokangas, vastaava suo ja jäkäläturvekangas Kallio tai kivikko 03 - Varttunut kasvatusmetsikkö Aina Ei määritelty	Yhteensä	79	46	134	40	92	20.3	13.0	759	21.0	3.1	
			Mänty	80	40	116	34	81	20.4	13.0	632	18.0	2.3	
			Kuusi	70	6	18	6	12	19.9	13.3	127	3.0	0.8	
Erityispiirteet Ulkoilumetsä, Mahdollinen suojelukohde-Kallioalueidensuojelu, Merkitystä lähimaisemassa, Kallioalueita Hoitoluokka S Suojelualueet														

Kuvio	Pinta-ala, ha	Kiinteistön nimi ja tunnus, pääryhmä, kasvupaikka, maalaji, kehitysluokka, saavutettavuus ja metsikön laatu	Puustotiedot											Toimenpidesuunnitelmat kuviolla
			puulaji	ikä, v	tilavuus m ³ /kuvio	m ³ /ha	tukkia, m ³ /ha	kuitua, m ³ /ha	läpimitta, cm	pituus, m	runkoluku, kpl/ha	ppa, m ² /ha	kasvu m ³ /ha/v	
10	1,2	Grophage-skogen 322-494-1-281 Metsämaa Karukkokangas, vastaava suo ja jäkäläturvekangas Kallio tai kivikko 04 - Uudistuskypsä metsikkö Aina	Yhteensä	79	105	89	41	47	27.7	15.8	330	13.0	1.9	
			Mänty	98	49	41	21	20	29.2	16.1	102	5.5	0.4	
			Mänty	45	6	5	0	5	15.2	10.0	66	1.0	0.1	
			Kuusi	75	30	25	18	7	33.4	17.0	75	4.0	0.9	
			Hieskoivu	56	20	17	2	15	20.4	15.5	87	2.5	0.5	
		Erityispiirteet Kallioalueita, Merkitystä lähimaisemassa, Mahdollinen suojelukohde-Kallioalueidensuojelu, Osittain soistunut, Ulkoilumetsä												
		Hoitoluokka S Suojelualueet												
11	0,8	Grophage-skogen 322-494-1-281 Kitumaa Kalliomaa ja hietikko Kallio tai kivikko Aina Ei määritelty	Yhteensä	130	14	18	15	3	24.5	5.9	121	5.0		
			Mänty	130	14	18	15	3	24.5	5.9	121	5.0		
		Erityispiirteet Kallioalueita, Merkitystä lähimaisemassa, Mahdollinen suojelukohde-Kallioalueidensuojelu, Ulkoilumetsä												
		Hoitoluokka S Suojelualueet												
12	0,2	Grophage-skogen 322-494-1-281 Metsämaa Tuore kangas, vastaava suo ja mustikkaturvekangas Keskikarkea tai karkea kangasmaa 03 - Varttunut kasvatusmetsikkö Talvi Tyydyttävä	Yhteensä	50	19	125	55	70	26.0	16.0	383	17.0	4.7	
			Mänty	50	19	125	55	70	26.0	16.0	383	17.0	4.7	
		Hoitoluokka M2 Lähimetsä												

Kuvio	Pinta-ala, ha	Kiinteistön nimi ja tunnus, pääryhmä, kasvupaikka, maalaji, kehitysluokka, saavutettavuus ja metsikön laatu	Puustotiedot										Toimenpidesuunnitelmat kuviolla
			puulaji	ikä, v	tilavuus m ³ /kuvio	m ³ /ha	tukkia, m ³ /ha	kuitua, m ³ /ha	läpimitta, cm	pituus, m	runkoluku, kpl/ha	ppa, m ² /ha	
13	0,3	Grophage-skogen 322-494-1-281 Joutomaa Kalliomaa ja hietikko Kallio tai kivikko Kesä Ei määritelty	Yhteensä	74	27	100	13	86	26.0	15.0	319	14.0	0.2
			Mänty	74	27	100	13	86	26.0	15.0	319	14.0	0.2
Hoitoluokka M2 Lähimetsä													
14	0,2	Grophage-skogen 322-494-1-281 Metsämaa Tuore kangas, vastaava suo ja mustikkaturvekangas Keskikarkea tai karkea kangasmaa 04 - Uudistuskypsä metsikkö Talvi Tyydyttävä	Yhteensä	65	34	157	91	65	27.6	19.3	390	19.0	5.2
			Kuusi	69	20	93	62	30	28.0	19.5	231	11.0	3.3
			Rauduskoiv	60	14	65	29	35	27.0	19.0	159	8.0	1.9
Hoitoluokka M2 Lähimetsä													
16	0,7	Grophage-skogen 322-494-1-281 Kitumaa Karukkokangas, vastaava suo ja jäkäläturvekangas Kallio tai kivikko Kesä Ei määritelty	Yhteensä	45	22	32	2	30	20.0	9.5	299	7.0	0.6
			Mänty	31	11	16	0	15	17.0	8.0	210	4.0	0.4
			Mänty	63	12	17	2	15	24.0	11.5	89	3.0	0.2
Hoitoluokka M2 Lähimetsä													
17	0,6	Grophage-skogen 322-494-1-281 Metsämaa Tuore kangas, vastaava suo ja mustikkaturvekangas Keskikarkea tai karkea kangasmaa 04 - Uudistuskypsä metsikkö Talvi	Yhteensä	92	164	292	209	82	33.4	24.3	355	27.0	2.0
			Mänty	94	124	220	159	60	34.0	24.5	247	20.0	1.4
			Kuusi	91	29	52	39	12	32.0	23.5	76	5.0	0.5
			Rauduskoiv	78	12	20	10	10	31.0	24.0	32	2.0	0.1
Erityispiirteet Merkitystä kaukomaisemassa, Rantametsä Hoitoluokka M2 Lähimetsä													

Kuvio	Pinta-ala, ha	Kiinteistön nimi ja tunnus, pääryhmä, kasvupaikka, maalaji, kehitysluokka, saavutettavuus ja metsikön laatu	Puustotiedot										Toimenpidesuunnitelmat kuviolla	
			puulaji	ikä, v	tilavuus m ³ /kuvio	m ³ /ha	tukkia, m ³ /ha	kuitua, m ³ /ha	läpimitta, cm	pituus, m	runkoluku, kpl/ha	ppa, m ² /ha		kasvu m ³ /ha/v
18	0,1	Grophage-skogen 322-494-1-281 Kitumaa Kalliomaata ja hietikko Kallio tai kivikko Talvi Ei määritelty	Yhteensä	48	1	16	1	15	25.0	12.0	77	3.0	0.2	
			Mänty	48	1	16	1	15	25.0	12.0	77	3.0	0.2	
Hoitoluokka M2 Lähimetsä														
19	0,2	Grophage-skogen 322-494-1-281 Metsämaa Tuore kangas, vastaava suo ja mustikkaturvekangas Keskikarkea tai karkea kangasmaa 04 - Uudistuskypsä metsikkö Talvi	Yhteensä	81	60	242	128	112	24.0	19.0	670	27.0	6.1	Harvennus 2031
			Mänty	81	60	242	128	112	24.0	19.0	670	27.0	6.1	
Hoitoluokka M2 Lähimetsä														
20	0,5	Grophage-skogen 322-494-1-281 Metsämaa Karukkokangas, vastaava suo ja jäkäläturvekangas Kallio tai kivikko 04 - Uudistuskypsä metsikkö Kesä Tyydyttävä	Yhteensä	106	65	143	72	70	29.0	16.0	342	19.0	1.1	
			Mänty	106	65	143	72	70	29.0	16.0	342	19.0	1.1	
Hoitoluokka M2 Lähimetsä														
21	1,0	Grophage-skogen 322-494-1-281 Kitumaa Kalliomaata ja hietikko Kallio tai kivikko Kesä Ei määritelty	Yhteensä	72	47	45	4	41	17.5	11.0	377	8.0	0.6	
			Mänty	72	47	45	4	41	17.5	11.0	377	8.0	0.6	
Hoitoluokka M2 Lähimetsä														

Kuvio	Pinta-ala, ha	Kiinteistön nimi ja tunnus, pääryhmä, kasvupaikka, maalaji, kehitysluokka, saavutettavuus ja metsikön laatu	Puustotiedot											Toimenpidesuunnitelmat kuviolla
			puulaji	ikä, v	tilavuus m ³ /kuvio	m ³ /ha	tukkia, m ³ /ha	kuitua, m ³ /ha	läpimitta, cm	pituus, m	runkoluku, kpl/ha	ppa, m ² /ha	kasvu m ³ /ha/v	
22	0,4	Grophage-skogen 322-494-1-281 Metsämaa Tuore kangas, vastaava suo ja mustikkaturvekangas Keskikarkea tai karkea kangasmaa 04 - Uudistuskypsä metsikkö Talvi	Yhteensä	92	161	358	267	89	30.5	25.5	488	31.0	3.3	Harvennus 2031
			Mänty	96	26	59	41	17	31.0	26.0	75	5.0	0.3	
			Kuusi	93	119	266	212	53	31.0	25.5	348	23.0	2.7	
			Rauduskoiv	73	15	33	14	19	26.0	24.5	65	3.0	0.3	
Hoitoluokka M2 Lähimetsä														
23	1,7	Grophage-skogen 322-494-1-281 Metsämaa Tuore kangas, vastaava suo ja mustikkaturvekangas Keskikarkea tai karkea kangasmaa 04 - Uudistuskypsä metsikkö Talvi	Yhteensä	102	513	298	170	126	28.7	22.0	537	30.0	3.0	Harvennus 2025
			Mänty	114	313	182	122	59	30.0	22.0	287	18.0	1.7	
			Kuusi	94	51	30	17	13	24.0	21.0	76	3.0	0.4	
			Rauduskoiv	79	83	48	21	27	26.0	22.0	108	5.0	0.6	
			Haapa	79	66	38	11	27	30.0	22.5	66	4.0	0.3	
Erityispiirteet Merkitystä kaukomaisemassa, Rantametsä Hoitoluokka M2 Lähimetsä														
24	1,4	Grophage-skogen 322-494-1-281 Metsämaa Karukkokangas, vastaava suo ja jäkäläturvekangas Kallio tai kivikko 04 - Uudistuskypsä metsikkö Kesä Tyydyttävä	Yhteensä	100	152	112	49	63	25.2	15.9	373	15.0	1.6	
			Mänty	106	134	99	45	53	26.0	16.0	288	13.0	1.0	
			Kuusi	60	18	14	4	10	20.0	15.0	85	2.0	0.6	
Hoitoluokka M2 Lähimetsä														
27	0,6	Grophage-skogen 322-494-1-281 Metsämaa Tuore kangas, vastaava suo ja mustikkaturvekangas Keskikarkea tai karkea kangasmaa 04 - Uudistuskypsä metsikkö Talvi Tyydyttävä	Yhteensä	91	175	275	212	61	35.4	27.2	280	23.0	1.8	
			Kuusi	95	136	214	191	22	37.0	27.5	194	18.0	1.4	
			Rauduskoiv	78	23	35	18	17	30.0	27.0	50	3.0	0.2	
			Tervaleppä	78	16	25	3	22	29.0	24.5	36	2.0	0.2	
Hoitoluokka M2 Lähimetsä														

Kuvio	Pinta-ala, ha	Kiinteistön nimi ja tunnus, pääryhmä, kasvupaikka, maalaji, kehitysluokka, saavutettavuus ja metsikön laatu	Puustotiedot										Toimenpidesuunnitelmat kuviolla
			puulaji	ikä, v	tilavuus m ³ /kuvio	m ³ /ha	tukkia, m ³ /ha	kuitua, m ³ /ha	läpimitta, cm	pituus, m	runkoluku, kpl/ha	ppa, m ² /ha	
28	0,8	Grophage-skogen 322-494-1-281 Metsämaa Tuore kangas, vastaava suo ja mustikkaturvekangas Keskikarkea tai karkea kangasmaa 04 - Uudistuskypsä metsikkö Talvi	Yhteensä	104	204	267	162	103	27.0	22.5	519	26.0	3.7
			Mänty	119	124	162	103	58	28.0	23.5	268	15.0	1.9
			Kuusi	88	49	64	42	21	26.0	20.0	158	7.0	1.3
			Rauduskoiv	73	31	41	17	24	25.0	23.0	93	4.0	0.5
		Erityispiirteet Merkitystä kaukomaisemassa, Rantametsä											
		Hoitoluokka M2 Lähimetsä											
29	0,8	Grophage-skogen 322-494-1-281 Kitumaa Tuore kangas, vastaava suo ja mustikkaturvekangas Keskikarkea tai karkea kangasmaa Talvi ja kuiva kesä Ei määritelty	Yhteensä	45	49	63	3	58	18.1	11.3	597	11.0	2.6
			Mänty	33	22	29	0	27	13.4	11.0	398	5.0	1.5
			Mänty	55	27	34	3	31	22.0	11.5	199	6.0	1.1
		Hoitoluokka M2 Lähimetsä											
230	1,3	HERTSBÖLE AVSTJÄLPNINGSPLOTS 322-494-1-128 Metsämaa Tuore kangas, vastaava suo ja mustikkaturvekangas Keskikarkea tai karkea kangasmaa 02 - Nuori kasvatusmetsikkö Kesä	Yhteensä	17	104	82	1	72	12.6	8.9	1971	18.8	14.0
			Mänty	17	75	60	1	55	13.4	8.7	1124	13.8	10.1
			Rauduskoiv	14	15	12	0	8	9.3	8.3	617	3.0	2.4
			Hieskoivu	17	14	11	0	10	12.1	11.5	230	2.0	1.5
		Hoitoluokka M5 Talousmetsä											Ensiharvennus 2030, Ennakkoraivaus 2029

Kuvio	Pinta-ala, ha	Kiinteistön nimi ja tunnus, pääryhmä, kasvupaikka, maalaji, kehitysluokka, saavutettavuus ja metsikön laatu	Puustotiedot											Toimenpidesuunnitelmat kuviolla
			puulaji	ikä, v	tilavuus m ³ /kuvio	m ³ /ha	tukkia, m ³ /ha	kuitua, m ³ /ha	läpimitta, cm	pituus, m	runkoluku, kpl/ha	ppa, m ² /ha	kasvu m ³ /ha/v	
2	1,2	HÖGHOLMEN 322-494-1-178 Metsämaa Tuore kangas, vastaava suo ja mustikkaturvekangas Keskikarkea tai karkea kangasmaa 04 - Uudistus kypsä metsikkö Aina	Yhteensä	101	431	348	222	124	30.9	25.6	460	30.2	1.9	
			Mänty	109	204	164	112	51	30.4	24.0	231	15.0	0.4	
			Kuusi	94	139	112	90	21	30.8	25.8	147	9.5	1.1	
			Hieskoivu	100	39	31	9	22	37.0	24.3	35	3.2	0.1	
			Kontortämä	80	50	41	11	30	26.5	36.6	47	2.5	0.3	
		Erityispiirteet Mahdollinen suojelukohde, Rantametsä, Ulkoilumetsä, Vanhoja kookkaita havupuita: Kilpikaarnaiset männyt, Kallioalueita, Merenranta-alue												
		Hoitoluokka S Suojelualueet												
3	2,0	HÖGHOLMEN 322-494-1-178 Metsämaa Tuore kangas, vastaava suo ja mustikkaturvekangas Keskikarkea tai karkea kangasmaa 04 - Uudistus kypsä metsikkö Aina	Yhteensä	88	344	173	103	68	26.0	20.1	408	18.5	4.6	
			Mänty	97	178	89	54	35	26.3	19.1	211	10.0	2.6	
			Kuusi	80	149	75	47	27	25.2	21.4	178	7.5	1.8	
			Hieskoivu	60	18	9	3	6	29.5	21.0	19	1.0	0.2	
		Erityispiirteet Mahdollinen suojelukohde, Rantametsä, Ulkoilumetsä, Merenranta-alue, Vanhoja kookkaita havupuita: Kilpikaarnaiset männyt, Kallioalueita												
		Hoitoluokka S Suojelualueet												
4	0,2	HÖGHOLMEN 322-494-1-178 Metsämaa Karukkokangas, vastaava suo ja jäkäläturvekangas Kallio tai kivikko 04 - Uudistus kypsä metsikkö Aina	Yhteensä	79	71	324	108	212	22.3	17.5	1135	39.0	1.8	
			Mänty	80	66	302	104	193	22.1	17.5	1047	36.0	1.6	
			Kuusi	70	2	7	2	5	22.5	16.0	40	1.0	0.1	
			Rauduskoiv	60	3	15	2	14	25.1	18.0	48	2.0	0.1	
		Erityispiirteet Ulkoilumetsä, Mahdollinen suojelukohde, Kallioalueita, Merenranta-alue, Rantametsä, Vanhoja kookkaita havupuita: Kilpikaarnaiset männyt												
		Hoitoluokka S Suojelualueet												

Kuvio	Pinta-ala, ha	Kiinteistön nimi ja tunnus, pääryhmä, kasvupaikka, maalaji, kehitysluokka, saavutettavuus ja metsikön laatu	Puustotiedot											Toimenpidesuunnitelmat kuviolla
			puulaji	ikä, v	tilavuus m ³ /kuvio	m ³ /ha	tukkia, m ³ /ha	kuitua, m ³ /ha	läpimitta, cm	pituus, m	runkoluku, kpl/ha	ppa, m ² /ha	kasvu m ³ /ha/v	
13	0,3	HÖGHOLMEN 322-494-1-178 Kitumaa Tuore kangas, vastaava suo ja mustikkaturvekangas Keskikarkea tai karkea kangasmaa Aina Ei määritelty	Yhteensä	115	20	61	7	52	23.0	9.0	386	13.0	1.7	
			Mänty	115	20	61	7	52	23.0	9.0	386	13.0	1.7	
Erityispiirteet Vanhoja kookkaita havupuita: Kilpikaarnaiset männyt, Kallioalueita, Merenranta-alue, Mahdollinen suojelukohde, Ulkoilumetsä, Rantametsä Hoitoluokka S Suojelualueet														
14	0,7	HÖGHOLMEN 322-494-1-178 Kitumaa Kalliomaata ja hietikko Kallio tai kivikko Aina Ei määritelty	Yhteensä	90	30	41	34	6	25.0	5.5	270	12.0		
			Mänty	90	30	41	34	6	25.0	5.5	270	12.0		
Erityispiirteet Kallioalueita, Merenranta-alue, Mahdollinen suojelukohde, Rantametsä, Ulkoilumetsä, Vanhoja kookkaita havupuita: Kilpikaarnaiset männyt Hoitoluokka S Suojelualueet														
15	0,3	HÖGHOLMEN 322-494-1-178 Metsämaa Tuore kangas, vastaava suo ja mustikkaturvekangas Keskikarkea tai karkea kangasmaa 04 - Uudistuskypsiä metsikkö Ei määritelty	Yhteensä	94	90	311	208	101	30.2	19.0	583	35.5	5.5	
			Mänty	95	85	294	198	94	30.4	19.0	535	33.5	5.1	
			Kuusi	80	5	17	10	6	27.5	19.5	48	2.0	0.4	
Erityispiirteet Mahdollinen suojelukohde, Ulkoilumetsä, Kallioalueita, Vanhoja kookkaita havupuita: Kilpikaarnaiset männyt, Merenranta-alue, Rantametsä Hoitoluokka S Suojelualueet														

Kuvio	Pinta-ala, ha	Kiinteistön nimi ja tunnus, pääryhmä, kasvupaikka, maalaji, kehitysluokka, saavutettavuus ja metsikön laatu	Puustotiedot											Toimenpidesuunnitelmat kuviolla
			puulaji	ikä, v	tilavuus m ³ /kuvio	m ³ /ha	tukkia, m ³ /ha	kuitua, m ³ /ha	läpimitta, cm	pituus, m	runkoluku, kpl/ha	ppa, m ² /ha	kasvu m ³ /ha/v	
2	0,8	KÄRINGHOLMEN 322-492-1-438 Metsämaa Tuore kangas, vastaava suo ja mustikkaturvekangas Kivinen keskikarkea tai karkea kangasmaa 04 - Uudistuskypsä metsikkö Kesä	Yhteensä	108	226	272	176	94	29.9	18.0	554	32.5	4.3	
			Mänty	110	219	263	175	87	30.2	18.0	511	31.5	4.0	
			Kuusi	60	7	8	2	6	20.0	18.0	43	1.0	0.3	
Erityispiirteet Mahdollinen suojelukohde-Vanhojen metsien suojelu Hoitoluokka M2 Lähimetsä														
3	0,8	KÄRINGHOLMEN 322-492-1-438 Metsämaa Tuore kangas, vastaava suo ja mustikkaturvekangas Keskikarkea tai karkea kangasmaa 04 - Uudistuskypsä metsikkö Kesä Kehityskelpoinen: tyydyttävä: ylitiheä, hoitamaton	Yhteensä	90	305	391	205	183	27.0	25.0	681	33.5	3.5	
			Mänty	85	13	17	5	12	19.5	24.0	53	1.5	0.3	
			Kuusi	90	220	282	173	107	25.5	24.4	521	24.0	3.1	
			Hieskoivu	90	71	92	27	64	33.1	27.0	107	8.0	0.1	
Erityispiirteet Lahopuuta: Laho maapuu, Mahdollinen suojelukohde-Vanhojen metsien suojelu Hoitoluokka M2 Lähimetsä Lisätiedot Tuulituoja, joita saaren asukkaat (?) ovat käyneet siistimässä														
4	0,4	KÄRINGHOLMEN 322-492-1-438 Metsämaa Karukkokangas, vastaava suo ja jäkäläturvekangas Kallio tai kivikko 04 - Uudistuskypsä metsikkö Kesä	Yhteensä	98	82	203	88	111	25.1	15.7	741	27.0	1.8	
			Kuusi	45	2	4	0	3	10.0	8.2	158	1.0	0.3	
			Mänty	100	80	198	88	108	25.7	16.0	583	26.0	1.5	
Erityispiirteet Mahdollinen suojelukohde-Vanhojen metsien suojelu Hoitoluokka M2 Lähimetsä														

Kuvio	Pinta-ala, ha	Kiinteistön nimi ja tunnus, pääryhmä, kasvupaikka, maalaji, kehitysluokka, saavutettavuus ja metsikön laatu	Puustotiedot										Toimenpidesuunnitelmat kuviolla
			puulaji	ikä, v	tilavuus m ³ /kuvio	m ³ /ha	tukkia, m ³ /ha	kuitua, m ³ /ha	läpimitta, cm	pituus, m	runkoluku, kpl/ha	ppa, m ² /ha	
5	0,6	KÄRINGHOLMEN 322-492-1-438 Kitumaa Kalliomaata ja hietikko Kallio tai kivikko Talvi Ei määritelty	Yhteensä	110	15	25	3	21	26.4	8.0	152	6.0	0.4
			Mänty	110	15	25	3	21	26.4	8.0	152	6.0	0.4
Erityispiirteet Mahdollinen suojelukohde-Vanhojen metsien suojelu Hoitoluokka M2 Lähimetsä													
6	1,4	KÄRINGHOLMEN 322-492-1-438 Metsämaa Tuore kangas, vastaava suo ja mustikkaturvekangas Keskikarkea tai karkea kangasmaa 04 - Uudistuskypsä metsikkö Kesä Kehityskelpoinen: tyydyttävä: ylitiheä, hoitamaton	Yhteensä	97	268	198	120	76	28.8	16.4	573	26.5	5.6
			Mänty	105	204	151	104	46	32.0	18.7	255	17.5	3.0
			Kuusi	80	59	44	16	27	20.8	11.5	316	8.5	2.6
			Hieskoivu	100	5	3	0	3	52.0	20.8	2	0.5	0.0
Erityispiirteet Mahdollinen suojelukohde-Vanhojen metsien suojelu Hoitoluokka M2 Lähimetsä													
7	0,5	KÄRINGHOLMEN 322-492-1-438 Kitumaa Karukkokangas, vastaava suo ja jäkääturvekangas Kallio tai kivikko Kesä Ei määritelty	Yhteensä	85	20	43	2	37	20.2	6.2	666	12.0	0.9
			Mänty	40	5	11	0	9	11.1	6.0	381	3.0	0.4
			Mänty	100	15	32	2	28	23.2	6.3	285	9.0	0.5
Erityispiirteet Mahdollinen suojelukohde-Vanhojen metsien suojelu Hoitoluokka M2 Lähimetsä													

Kuvio	Pinta-ala, ha	Kiinteistön nimi ja tunnus, pääryhmä, kasvupaikka, maalaji, kehitysluokka, saavutettavuus ja metsikön laatu	Puustotiedot											Toimenpidesuunnitelmat kuviolla
			puulaji	ikä, v	tilavuus m ³ /kuvio	m ³ /ha	tukkia, m ³ /ha	kuitua, m ³ /ha	läpimitta, cm	pituus, m	runkoluku, kpl/ha	ppa, m ² /ha	kasvu m ³ /ha/v	
11	0,5	Koivula 322-412-3-2 Joutomaa Karukkokangas, vastaava suo ja jäkäläturvekangas Turvemaa Talvi Ei määritelty	Yhteensä	48	4	9	0	1	7.8	3.5	894	3.3	0.2	
			Mänty	48	4	9	0	1	7.8	3.5	894	3.3	0.2	
Erityispiirteet Mahdollinen suojelukohde-Soidensuojelu Hoitoluokka M5 Talousmetsä														
12	0,3	Koivula 322-412-3-2 Kitumaa Karukkokangas, vastaava suo ja jäkäläturvekangas Turvemaa Talvi Ei määritelty	Yhteensä	79	13	42	4	32	16.4	7.7	1539	9.8	0.3	
			Mänty	30	2	5	0	0	5.0	4.2	1200	1.8	0.1	
			Mänty	90	11	36	4	32	19.0	8.5	339	8.0	0.2	
Erityispiirteet Mahdollinen suojelukohde-Soidensuojelu Hoitoluokka M5 Talousmetsä														
13	0,3	Koivula 322-412-3-2 Metsämaa Karukkokangas, vastaava suo ja jäkäläturvekangas Turvemaa 04 - Uudistuskypsä metsikkö Talvi Tyydyttävä	Yhteensä	90	37	120	21	97	18.0	14.2	727	17.0	0.5	
			Mänty	90	37	120	21	97	18.0	14.2	727	17.0	0.5	
Erityispiirteet Mahdollinen suojelukohde-Soidensuojelu Hoitoluokka M5 Talousmetsä														

Kuvio	Pinta-ala, ha	Kiinteistön nimi ja tunnus, pääryhmä, kasvupaikka, maalaji, kehitysluokka, saavutettavuus ja metsikön laatu	Puustotiedot										Toimenpide-suunnitelmat kuviolla
			puulaji	ikä, v	tilavuus m ³ /kuvio	m ³ /ha	tukkia, m ³ /ha	kuitua, m ³ /ha	läpimitta, cm	pituus, m	runkoluku, kpl/ha	ppa, m ² /ha	
225	13,7	Koivula 322-412-3-2 Kitumaa Kalliomaata ja hietikko Kallio tai kivikko Talvi Ei määritelty	Yhteensä	152	941	69	9	59	22.4	12.5	325	11.1	0.4
			Mänty	152	941	69	9	59	22.4	12.5	325	11.1	0.4
Erityispiirteet Kallioalueita													
Hoitoluokka M5 Talousmetsä													
226	0,7	Koivula 322-412-3-2 Metsämaa Kuivahko kangas, vastaava suo ja puolukaturvekangas Kivinen keskikarkea tai karkea kangasmaa 04 - Uudistuskypä metsikkö Talvi	Yhteensä	92	151	220	152	68	32.6	21.2	341	23.5	1.7
			Mänty	100	92	133	99	34	33.5	21.0	183	14.0	0.9
			Kuusi	80	35	52	39	12	30.4	21.6	98	5.5	0.7
			Hieskoivu	80	6	8	3	5	26.7	19.0	22	1.0	0.0
			Haapa	80	19	27	10	17	34.6	22.4	38	3.0	0.1
Hoitoluokka M5 Talousmetsä													
227	4,1	Koivula 322-412-3-2 Metsämaa Tuore kangas, vastaava suo ja mustikkaturvekangas Kivinen keskikarkea tai karkea kangasmaa E1 - Eri-ikäisrakenteinen metsikkö Talvi	Yhteensä	84	830	201	110	89	29.0	21.7	651	20.6	2.9
			Mänty	22	3	1	0	0	6.0	3.8	100	0.2	0.1
			Kuusi	18	0	0	0	0	1.0	1.4	100	0.0	0.0
			Rauduskoivu	12	1	0	0	0	4.0	4.8	67	0.1	0.1
			Mänty	105	247	60	45	14	35.5	20.4	77	6.5	0.7
			Kuusi	74	254	62	38	23	25.2	21.1	154	6.3	1.4
			Hieskoivu	81	228	55	17	38	25.0	22.5	127	5.5	0.3
Haapa	62	98	24	10	14	34.5	28.0	26	2.0	0.3			
Erityispiirteet liito-orava (VU), Mahdollinen suojelukohde-Uhanalaisten lajien suojelu													
Hoitoluokka S Suojelualueet													
Lisätiedot Hälträd													

Kuvio	Pinta-ala, ha	Kiinteistön nimi ja tunnus, pääryhmä, kasvupaikka, maalaji, kehitysluokka, saavutettavuus ja metsikön laatu	Puustotiedot											Toimenpide-suunnitelmat kuviolla
			puulaji	ikä, v	tilavuus m ³ /kuvio	m ³ /ha	tukkia, m ³ /ha	kuitua, m ³ /ha	läpimitta, cm	pituus, m	runkoluku, kpl/ha	ppa, m ² /ha	kasvu m ³ /ha/v	
228	0,7	Koivula 322-412-3-2 Metsämaa Kuiva kangas, vastaava suo ja varputurvekangas Kallio tai kivikko Y1 - Ylispuustoinen taimikko Aina	Yhteensä	49	18	27	15	4	17.4	10.7	3418	5.1	4.2	
			Mänty	10	1	2	0	0	3.5	3.0	800	0.5	1.0	
			Kuusi	10	0	0	0	0	2.0	2.4	200	0.1	0.1	
			Hieskoivu	10	4	7	0	0	4.5	4.0	2400	2.5	2.6	
			Mänty	120	7	10	6	4	38.7	22.0	9	1.0	0.2	
			Kuusi	100	6	9	8	0	36.9	21.0	9	1.0	0.3	
		Hoitoluokka M5 Talousmetsä												
250	0,6	Kulla 322-501-1-182 Metsämaa Lehtomainen kangas, vastaava suo ja ruohoturvekangas Keskikarkea tai karkea kangasmaa S0 - Siemenpuumetsikkö Kesä Ei määritelty	Yhteensä	76	7	11	5	6	30.2	22.6	14	1.0	0.4	Laikkumätästys 2025, Rauduskoivun istutus 2026, Taimikon varhaisperkaus 2031, , Taimikonharvennus 2036
			Mänty	80	3	4	3	1	34.7	23.0	4	0.4	0.1	
			Rauduskoiv	80	1	2	1	1	25.8	22.8	3	0.2	0.1	
			Tervaleppä	70	3	5	2	4	28.0	22.0	7	0.4	0.2	
		Hoitoluokka M2 Lähimetsä												
127	3,0	Minken 322-425-4-2 Metsämaa Kuivahko kangas, vastaava suo ja puolukkaturvekangas Keskikarkea tai karkea kangasmaa 03 - Varttunut kasvatusmetsikkö Kesä	Yhteensä	42	519	175	44	128	20.8	16.4	763	22.4	6.2	
			Mänty	42	460	155	43	110	21.2	16.2	652	20.0	5.6	
			Rauduskoiv	42	59	20	1	18	17.5	17.9	111	2.4	0.6	
		Hoitoluokka M5 Talousmetsä												

Kuvio	Pinta-ala, ha	Kiinteistön nimi ja tunnus, pääryhmä, kasvupaikka, maalaji, kehitysluokka, saavutettavuus ja metsikön laatu	Puustotiedot											Toimenpidesuunnitelmat kuviolla
			puulaji	ikä, v	tilavuus m ³ /kuvio	m ³ /ha	tukkia, m ³ /ha	kuitua, m ³ /ha	läpimitta, cm	pituus, m	runkoluku, kpl/ha	ppa, m ² /ha	kasvu m ³ /ha/v	
128	0,6	Minken 322-425-4-2 Metsämaa Tuore kangas, vastaava suo ja mustikkaturvekangas Keskikarkea tai karkea kangasmaa 03 - Varttunut kasvatusmetsikkö Talvi Kehityskelpoinen: tyydyttävä: ylitiheä, hoitamaton	Yhteensä	47	217	335	124	207	22.8	21.2	932	33.5	6.7	Harvennus 2026
			Mänty	47	183	282	105	174	23.2	21.5	737	28.0	5.5	
			Kuusi	47	34	53	19	33	20.6	19.8	195	5.5	1.2	
Hoitoluokka M5 Talousmetsä														
129	2,0	Minken 322-425-4-2 Metsämaa Kuivahko kangas, vastaava suo ja puolukkaturvekangas Turvema 03 - Varttunut kasvatusmetsikkö Talvi	Yhteensä	39	230	112	13	96	18.3	15.4	739	16.0	2.3	
			Kuusi	57	31	15	7	8	27.4	19.0	55	2.0	0.3	
			Mänty	41	37	18	3	15	20.3	16.4	84	2.3	0.4	
			Hieskoivu	35	161	79	3	74	16.4	14.6	600	11.7	1.6	
Hoitoluokka M5 Talousmetsä														
130	2,2	Minken 322-425-4-2 Metsämaa Kuivahko kangas, vastaava suo ja puolukkaturvekangas Turvema 03 - Varttunut kasvatusmetsikkö Talvi	Yhteensä	50	417	188	65	121	24.2	17.9	594	22.8	2.2	
			Mänty	50	365	165	60	103	24.4	18.0	483	19.5	1.8	
			Kuusi	49	22	10	3	7	26.0	17.4	48	1.5	0.2	
			Hieskoivu	47	30	14	2	12	20.7	17.0	63	1.8	0.2	
Hoitoluokka M5 Talousmetsä														
140	0,5	MÖRKHAGA 322-493-6-11 Metsämaa Tuore kangas, vastaava suo ja mustikkaturvekangas Keskikarkea tai karkea kangasmaa 04 - Uudistuskypsä metsikkö Talvi	Yhteensä	70	95	195	111	83	29.9	21.2	365	21.0	3.7	
			Mänty	70	35	72	48	24	31.4	20.0	119	8.0	1.4	
			Kuusi	70	19	40	29	10	27.7	22.2	87	4.0	0.9	
			Rauduskoiv	70	17	36	20	15	33.5	21.8	54	4.0	0.7	
			Haapa	70	23	48	14	34	26.3	22.0	105	5.0	0.7	
Erityispiirteet Mahdollinen suojelukohde-Uhanalaisten lajien suojelu														
Hoitoluokka S Suojelualueet														

Kuvio	Pinta-ala, ha	Kiinteistön nimi ja tunnus, pääryhmä, kasvupaikka, maalaji, kehitysluokka, saavutettavuus ja metsikön laatu	Puustotiedot											Toimenpidesuunnitelmat kuviolla
			puulaji	ikä, v	tilavuus m ³ /kuvio	m ³ /ha	tukkia, m ³ /ha	kuitua, m ³ /ha	läpimitta, cm	pituus, m	runkoluku, kpl/ha	ppa, m ² /ha	kasvu m ³ /ha/v	
14	3,3	NORRSKOG 322-421-2-38 Metsämaa Kuivahko kangas, vastaava suo ja puolukkaturvekangas Turvema 04 - Uudistuskypsä metsikkö Talvi Tyydyttävä	Yhteensä	91	662	202	111	89	26.0	19.6	481	22.2	1.7	
			Mänty	92	487	149	86	61	26.6	19.6	331	16.2	1.4	
			Kuusi	92	104	32	19	12	25.1	19.7	85	3.5	0.2	
			Hieskoivu	82	71	22	6	16	23.7	19.7	65	2.5	0.1	
Erityispiirteet Mahdollinen suojelukohde-Uhanalaisten lajien suojelu Hoitoluokka S Suojelualueet														
15	3,6	NORRSKOG 322-421-2-38 Metsämaa Tuore kangas, vastaava suo ja mustikkaturvekangas Keskikarkea tai karkea kangasmaa 03 - Varttunut kasvatusmetsikkö Kesä	Yhteensä	37	787	219	71	145	22.7	20.2	692	23.6	7.2	
			Mänty	37	267	74	16	57	20.6	19.6	267	8.0	2.8	
			Kuusi	37	333	93	39	53	23.4	20.2	280	10.0	2.6	
			Rauduskoiv	37	167	46	14	32	23.4	20.9	135	5.0	1.6	
			Haapa	37	21	6	2	4	32.6	23.0	10	0.6	0.2	
Erityispiirteet Avosuohon rajoittuva metsä Hoitoluokka M5 Talousmetsä														
16	0,5	NORRSKOG 322-421-2-38 Joutomaa Kalliomaa ja hietikko Kallio tai kivikko	Yhteensä	94	34	64	8	54	21.0	11.5	374	11.0	0.2	
			Mänty	94	34	64	8	54	21.0	11.5	374	11.0	0.2	
Hoitoluokka M1 Arvometsä														

Kuvio	Pinta-ala, ha	Kiinteistön nimi ja tunnus, pääryhmä, kasvupaikka, maalaji, kehitysluokka, saavutettavuus ja metsikön laatu	Puustotiedot											Toimenpidesuunnitelmat kuviolla
			puulaji	ikä, v	tilavuus m ³ /kuvio	m ³ /ha	tukkia, m ³ /ha	kuitua, m ³ /ha	läpimitta, cm	pituus, m	runkoluku, kpl/ha	ppa, m ² /ha	kasvu m ³ /ha/v	
23	5,5	NORRSKOG 322-421-2-38 Metsämaa Lehtomainen kangas, vastaava suo ja ruohoturvekangas Hienojakoinen kangasmaa 04 - Uudistuskypsä metsikkö Talvi	Yhteensä	82	1691	307	207	98	30.6	23.5	487	29.4	6.0	
			Mänty	82	218	40	23	16	29.7	24.1	60	3.6	0.7	
			Kuusi	82	1281	232	172	59	31.6	23.6	346	22.4	4.5	
			Rauduskoiv	82	155	28	10	18	24.4	22.5	69	2.8	0.7	
			Tervaleppä	82	38	7	2	5	29.0	22.5	12	0.6	0.1	
		Erityispiirteet Noro-Luonnontilainen, Mahdollinen suojelukohde-Uhanalaisten lajien suojele												
		Hoitoluokka S Suojelualueet												
24	0,2	NORRSKOG 322-421-2-38 Joutomaa Kalliomaata ja hietikko Kallio tai kivikko Talvi Ei määritelty	Yhteensä	111	11	55	8	47	33.4	17.6	129	7.0	0.1	
			Mänty	120	8	42	4	38	38.7	19.0	48	5.0	0.0	
			Kuusi	90	3	13	4	9	20.0	14.0	81	2.0	0.1	
		Hoitoluokka M1 Arvometsä												
25	4,1	NORRSKOG 322-421-2-38 Kitumaa Kalliomaata ja hietikko Kallio tai kivikko Talvi Ei määritelty	Yhteensä	103	403	97	14	82	24.5	12.6	475	16.1	0.6	
			Mänty	80	77	19	1	17	16.5	10.2	186	3.5	0.2	
			Mänty	112	292	71	10	59	26.8	13.0	243	11.2	0.3	
			Kuusi	90	29	7	2	5	26.2	14.5	40	1.2	0.1	
			Hieskoivu	90	6	1	0	1	23.4	16.8	6	0.2	0.0	
		Erityispiirteet Kallioalueita, Mahdollinen suojelukohde, Kitumaa												
		Hoitoluokka M1 Arvometsä												

Kuvio	Pinta-ala, ha	Kiinteistön nimi ja tunnus, pääryhmä, kasvupaikka, maalaji, kehitysluokka, saavutettavuus ja metsikön laatu	Puustotiedot											Toimenpidesuunnitelmat kuviolla
			puulaji	ikä, v	tilavuus m ³ /kuvio	m ³ /ha	tukkia, m ³ /ha	kuitua, m ³ /ha	läpimitta, cm	pituus, m	runkoluku, kpl/ha	ppa, m ² /ha	kasvu m ³ /ha/v	
26	0,2	NORRSKOG 322-421-2-38 Metsämaa Kuivahko kangas, vastaava suo ja puolukkaturvekangas Keskikarkea tai karkea kangasmaa 04 - Uudistuskypsä metsikkö Talvi	Yhteensä	86	53	263	164	92	27.0	19.2	1369	29.3	3.7	
			Kuusi	25	1	5	0	1	5.0	6.0	800	1.3	0.5	
			Mänty	92	47	233	160	72	29.2	20.2	429	25.0	2.8	
			Kuusi	72	4	18	4	14	18.1	17.8	90	2.0	0.3	
			Hieskoivu	55	1	7	0	7	17.0	15.0	50	1.0	0.1	
		Erityispiirteet Mahdollinen suojelukohde Hoitoluokka M5 Talousmetsä												
27	2,6	NORRSKOG 322-421-2-38 Kitumaa Kalliomaa ja hietikko Kallio tai kivikko Talvi Ei määritelty	Yhteensä	113	252	96	14	81	24.0	13.1	414	15.0	0.4	
			Mänty	100	14	5	0	5	16.5	13.0	43	0.8	0.0	
			Mänty	115	233	89	13	74	24.5	13.2	347	13.8	0.4	
			Kuusi	50	2	1	0	1	17.6	10.0	17	0.2	0.0	
			Hieskoivu	80	3	1	0	1	22.2	13.2	7	0.2	0.0	
		Erityispiirteet Mahdollinen suojelukohde, Kitumaa, Kallioalueita Hoitoluokka M1 Arvometsä												
28	5,4	NORRSKOG 322-421-2-38 Metsämaa Tuore kangas, vastaava suo ja mustikkaturvekangas Keskikarkea tai karkea kangasmaa 03 - Varttunut kasvatusmetsikkö Kesä	Yhteensä	37	1234	231	74	154	21.3	19.4	838	25.4	8.5	Harvennus 2032
			Mänty	37	397	74	19	55	21.9	20.3	231	7.8	2.4	
			Kuusi	37	677	126	53	72	22.0	19.5	432	13.8	5.0	
			Rauduskoivu	37	66	12	1	11	19.0	18.2	62	1.5	0.5	
			Hieskoivu	37	94	18	1	16	17.0	16.5	113	2.3	0.6	
		Hoitoluokka M5 Talousmetsä												

Kuvio	Pinta-ala, ha	Kiinteistön nimi ja tunnus, pääryhmä, kasvupaikka, maalaji, kehitysluokka, saavutettavuus ja metsikön laatu	Puustotiedot											Toimenpidesuunnitelmat kuviolla
			puulaji	ikä, v	tilavuus m ³ /kuvio	m ³ /ha	tukkia, m ³ /ha	kuitua, m ³ /ha	läpimitta, cm	pituus, m	runkoluku, kpl/ha	ppa, m ² /ha	kasvu m ³ /ha/v	
29	1,6	NORRSKOG 322-421-2-38 Joutomaa Kalliomaa ja hietikko Kallio tai kivikko Talvi Ei määritelty	Yhteensä	82	91	56	5	50	17.3	10.2	505	10.5	0.3	
			Mänty	82	91	56	5	50	17.3	10.2	505	10.5	0.3	
Hoitoluokka M1 Arvometsä														
30	6,9	NORRSKOG 322-421-2-38 Metsämaa Tuore kangas, vastaava suo ja mustikkaturvekangas Keskikarkea tai karkea kangasmaa 04 - Uudistuskypsä metsikkö Talvi	Yhteensä	72	1584	229	134	93	26.3	21.0	511	23.6	4.6	
			Mänty	72	1048	151	92	58	26.8	20.9	315	15.6	2.9	
			Kuusi	72	413	60	36	23	25.6	21.0	150	6.2	1.3	
			Rauduskoiv	72	123	18	6	11	24.3	22.1	46	1.8	0.4	
Hoitoluokka M5 Talousmetsä														
31	0,1	NORRSKOG 322-421-2-38 Joutomaa Karukkokangas, vastaava suo ja jäkäläturvekangas Turvemaa Talvi Ei määritelty												
			Hoitoluokka M1 Arvometsä											
32	0,6	NORRSKOG 322-421-2-38 Metsämaa Lehtomainen kangas, vastaava suo ja ruohoturvekangas Hienojakoinen kangasmaa 04 - Uudistuskypsä metsikkö Talvi Ei määritelty	Yhteensä	92	160	270	216	53	35.0	23.5	336	27.0	3.8	
			Kuusi	92	160	270	216	53	35.0	23.5	336	27.0	3.8	
Erityispiirteet Puro-Metsälain tärkeä elinympäristö Hoitoluokka S Suojelualueet														

Kuvio	Pinta-ala, ha	Kiinteistön nimi ja tunnus, pääryhmä, kasvupaikka, maalaji, kehitysluokka, saavutettavuus ja metsikön laatu	Puustotiedot											Toimenpidesuunnitelmat kuviolla
			puulaji	ikä, v	tilavuus m ³ /kuvio	m ³ /ha	tukkia, m ³ /ha	kuitua, m ³ /ha	läpimitta, cm	pituus, m	runkoluku, kpl/ha	ppa, m ² /ha	kasvu m ³ /ha/v	
33	8,6	NORRSKOG 322-421-2-38 Metsämaa Tuore kangas, vastaava suo ja mustikkaturvekangas Keskikarkea tai karkea kangasmaa 02 - Nuori kasvatusmetsikkö Kesä Kehityskelpoinen: tyydyttävä: ylitiheä, hoitamaton	Yhteensä	18	851	99	0	62	8.6	9.3	5870	20.2	18.4	Energiapuuharvennus 2030
			Mänty	16	119	14	0	2	5.2	7.7	1960	3.1	3.4	
			Hieskoivu	17	122	14	0	4	6.3	8.2	1640	3.4	2.9	
			Mänty	18	455	53	0	42	10.0	9.5	1636	10.3	8.8	
			Kuusi	18	8	1	0	1	12.0	9.3	26	0.2	0.2	
			Rauduskoiv	18	92	11	0	8	10.0	12.5	309	1.8	1.9	
			Hieskoivu	18	55	6	0	5	9.0	9.5	299	1.4	1.2	
Hoitoluokka M5 Talousmetsä														
34	2,1	NORRSKOG 322-421-2-38 Metsämaa Kuivahko kangas, vastaava suo ja puolukkaturvekangas Keskikarkea tai karkea kangasmaa 04 - Uudistuskypsä metsikkö Kesä	Yhteensä	92	437	204	137	65	28.6	19.6	737	22.5	3.2	Ylispuiden poisto 2033, Siemenpuuhakkuu 2027, Männyn luontainen uudistaminen 2028, Laikutus 2028, Taimikonharvennus 2034
			Mänty	15	0	0	0	0	2.0	2.0	200	0.1	0.2	
			Kuusi	15	0	0	0	0	1.8	1.9	133	0.0	0.1	
			Mänty	92	426	199	135	62	28.8	19.8	383	21.7	2.8	
			Kuusi	92	10	5	2	3	26.2	16.6	21	0.7	0.1	
Hoitoluokka M5 Talousmetsä														
35	0,1	NORRSKOG 322-421-2-38 Joutomaa Kalliomaa ja hietikko Kallio tai kivikko Talvi Ei määritelty	Yhteensä	100	1	19	3	16	30.1	13.5	58	3.0	0.0	
			Mänty	100	1	19	3	16	30.1	13.5	58	3.0	0.0	
Hoitoluokka M1 Arvometsä														

Kuvio	Pinta-ala, ha	Kiinteistön nimi ja tunnus, pääryhmä, kasvupaikka, maalaji, kehitysluokka, saavutettavuus ja metsikön laatu	Puustotiedot											Toimenpidesuunnitelmat kuviolla
			puulaji	ikä, v	tilavuus m ³ /kuvio	m ³ /ha	tukkia, m ³ /ha	kuitua, m ³ /ha	läpimitta, cm	pituus, m	runkoluku, kpl/ha	ppa, m ² /ha	kasvu m ³ /ha/v	
36	1,8	NORRSKOG 322-421-2-38 Metsämaa Tuore kangas, vastaava suo ja mustikkaturvekangas Keskikarkea tai karkea kangasmaa 02 - Nuori kasvatusmetsikkö Talvi ja kuiva kesä Kehityskelpoinen: tyydyttävä: ylitiheä, hoitamaton	Yhteensä	19	263	145	0	95	9.3	9.7	7498	28.2	19.8	Ensiharvennus 2027
			Mänty	18	49	27	0	6	5.7	7.6	3200	6.1	4.8	
			Hieskoivu	18	20	11	0	2	5.6	8.3	1533	2.6	1.5	
			Mänty	20	154	85	0	72	11.5	10.6	1804	15.2	10.3	
			Kuusi	20	7	4	0	2	6.8	6.9	333	1.0	0.8	
			Hieskoivu	20	34	18	0	14	9.6	11.8	628	3.3	2.4	
Hoitoluokka M5 Talousmetsä														
37	0,1	NORRSKOG 322-421-2-38 Joutomaa Kalliomaa ja hietikko Kallio tai kivikko Talvi Ei määritelty	Yhteensä	72	9	118	11	104	18.0	16.0	638	15.0	0.2	
			Mänty	72	9	118	11	104	18.0	16.0	638	15.0	0.2	
Hoitoluokka M1 Arvometsä														
38	0,2	NORRSKOG 322-421-2-38 Joutomaa Kalliomaa ja hietikko Kallio tai kivikko Talvi Ei määritelty	Yhteensä	84	17	98	15	82	25.0	19.0	257	11.0	0.1	
			Mänty	84	17	98	15	82	25.0	19.0	257	11.0	0.1	
Hoitoluokka M1 Arvometsä														
39	0,1	NORRSKOG 322-421-2-38 Joutomaa Kalliomaa ja hietikko Kallio tai kivikko Ei määritelty												
Hoitoluokka S Suojelualueet														

Kuvio	Pinta-ala, ha	Kiinteistön nimi ja tunnus, pääryhmä, kasvupaikka, maalaji, kehitysluokka, saavutettavuus ja metsikön laatu	Puustotiedot											Toimenpidesuunnitelmat kuviolla
			puulaji	ikä, v	tilavuus m ³ /kuvio	m ³ /ha	tukkia, m ³ /ha	kuitua, m ³ /ha	läpimitta, cm	pituus, m	runkoluku, kpl/ha	ppa, m ² /ha	kasvu m ³ /ha/v	
40	1,4	NORRSKOG 322-421-2-38 Metsämaa Tuore kangas, vastaava suo ja mustikkaturvekangas Keskikarkea tai karkea kangasmaa 03 - Varttunut kasvatusmetsikkö Kesä	Yhteensä	42	333	246	85	158	22.6	19.6	764	26.7	7.9	Harvennus 2021
			Mänty	42	273	201	64	135	22.3	19.4	635	22.0	6.4	
			Kuusi	42	61	45	21	23	24.0	20.8	129	4.7	1.5	
Hoitoluokka M5 Talousmetsä														
1	0,9	Östra Långön 322-527-16-28 Metsämaa Kuivahko kangas, vastaava suo ja puolukkaturvekangas Keskikarkea tai karkea kangasmaa 04 - Uudistuskypsä metsikkö Aina	Yhteensä	83	137	148	74	72	23.5	15.0	551	20.5	6.0	
			Mänty	83	137	148	74	72	23.5	15.0	551	20.5	6.0	
Hoitoluokka M2 Lähimetsä														
2	0,5	Östra Långön 322-527-16-28 Metsämaa Tuore kangas, vastaava suo ja mustikkaturvekangas Keskikarkea tai karkea kangasmaa 04 - Uudistuskypsä metsikkö Talvi	Yhteensä	108	71	145	75	68	24.0	15.0	509	20.0	6.9	
			Mänty	108	71	145	75	68	24.0	15.0	509	20.0	6.9	
Erityispiirteet Vanha havu- tai sekametsä, Merkitystä kaukomaisemassa														
Hoitoluokka M2 Lähimetsä														
3	1,0	Östra Långön 322-527-16-28 Metsämaa Tuore kangas, vastaava suo ja mustikkaturvekangas Keskikarkea tai karkea kangasmaa 04 - Uudistuskypsä metsikkö Aina	Yhteensä	98	138	143	91	51	28.7	16.4	340	18.5	3.9	
			Mänty	98	138	143	91	51	28.7	16.4	340	18.5	3.9	
Hoitoluokka M2 Lähimetsä														

Kuvio	Pinta-ala, ha	Kiinteistön nimi ja tunnus, pääryhmä, kasvupaikka, maalaji, kehitysluokka, saavutettavuus ja metsikön laatu	Puustotiedot											Toimenpidesuunnitelmat kuviolla
			puulaji	ikä, v	tilavuus m ³ /kuvio	m ³ /ha	tukkia, m ³ /ha	kuitua, m ³ /ha	läpimitta, cm	pituus, m	runkoluku, kpl/ha	ppa, m ² /ha	kasvu m ³ /ha/v	
4	0,6	Östra Långön 322-527-16-28 Kitumaa Karukkokangas, vastaava suo ja jäkäläturvekangas Kallio tai kivikko Aina Ei määritelty	Yhteensä	71	45	79	8	69	19.8	12.1	519	13.0	0.7	
			Mänty	57	29	51	4	46	18.0	11.0	411	9.0	0.5	
			Mänty	104	16	28	5	23	24.0	14.5	108	4.0	0.2	
Erityispiirteet Merkitystä kaukomaisemassa, Vanha havu- tai sekametsä Hoitoluokka M2 Lähimetsä														
5	0,8	Östra Långön 322-527-16-28 Metsämaa Tuore kangas, vastaava suo ja mustikkaturvekangas Keskikarkea tai karkea kangasmaa 04 - Uudistuskypsä metsikkö Kesä	Yhteensä	96	183	230	141	88	30.1	21.2	407	24.0	2.8	
			Mänty	106	107	134	94	39	33.0	21.0	189	14.0	1.5	
			Kuusi	94	37	47	32	15	26.0	20.5	110	5.0	0.7	
			Hieskoivu	71	39	50	15	34	26.0	22.5	108	5.0	0.6	
Erityispiirteet Vanha havu- tai sekametsä Hoitoluokka M2 Lähimetsä														
6	0,8	Östra Långön 322-527-16-28 Metsämaa Tuore kangas, vastaava suo ja mustikkaturvekangas Keskikarkea tai karkea kangasmaa 04 - Uudistuskypsä metsikkö Aina	Yhteensä	84	114	138	77	59	25.5	15.6	428	18.5	6.6	
			Mänty	84	114	138	77	59	25.5	15.6	428	18.5	6.6	
Hoitoluokka M2 Lähimetsä														

Kuvio	Pinta-ala, ha	Kiinteistön nimi ja tunnus, pääryhmä, kasvupaikka, maalaji, kehitysluokka, saavutettavuus ja metsikön laatu	Puustotiedot										Toimenpidesuunnitelmat kuviolla
			puulaji	ikä, v	tilavuus m ³ /kuvio	m ³ /ha	tukkia, m ³ /ha	kuitua, m ³ /ha	läpimitta, cm	pituus, m	runkoluku, kpl/ha	ppa, m ² /ha	
7	0,2	Östra Långön 322-527-16-28 Kitumaa Tuore kangas, vastaava suo ja mustikkaturvekangas Keskikarkea tai karkea kangasmaa Aina Ei määritelty	Yhteensä	42	5	27	1	26	15.0	10.5	322	5.0	1.5
			Mänty	42	5	27	1	26	15.0	10.5	322	5.0	1.5
Hoitoluokka M2 Lähimetsä													
8	1,1	Östra Långön 322-527-16-28 Metsämaa Tuore kangas, vastaava suo ja mustikkaturvekangas Keskikarkea tai karkea kangasmaa 04 - Uudistus kypsä metsikkö Aina	Yhteensä	97	169	150	96	52	29.0	18.0	334	18.0	4.1
			Mänty	99	158	140	92	47	29.5	18.3	283	16.5	3.6
			Kuusi	79	11	9	4	5	23.7	14.8	51	1.5	0.5
Hoitoluokka M2 Lähimetsä													
9	0,4	Östra Långön 322-527-16-28 Kitumaa Kalliomaan ja hietikko Kallio tai kivikko Talvi ja kuiva kesä Ei määritelty	Yhteensä	34	6	14	0	12	12.0	6.0	430	4.0	0.5
			Mänty	34	6	14	0	12	12.0	6.0	430	4.0	0.5
Hoitoluokka S Suojelualueet													
11	0,7	Östra Långön 322-527-16-28 Metsämaa Karukkokangas, vastaava suo ja jäkäläturvekangas Kallio tai kivikko 04 - Uudistus kypsä metsikkö Talvi ja kuiva kesä	Yhteensä	90	87	122	54	67	26.0	15.0	381	17.0	1.2
			Mänty	90	87	122	54	67	26.0	15.0	381	17.0	1.2
Hoitoluokka M2 Lähimetsä													

Kuvio	Pinta-ala, ha	Kiinteistön nimi ja tunnus, pääryhmä, kasvupaikka, maalaji, kehitysluokka, saavutettavuus ja metsikön laatu	Puustotiedot											Toimenpidesuunnitelmat kuviolla
			puulaji	ikä, v	tilavuus m ³ /kuvio	m ³ /ha	tukkia, m ³ /ha	kuitua, m ³ /ha	läpimitta, cm	pituus, m	runkoluku, kpl/ha	ppa, m ² /ha	kasvu m ³ /ha/v	
13	0,6	Östra Långön 322-527-16-28 Metsämaa Tuore kangas, vastaava suo ja mustikkaturvekangas Keskikarkea tai karkea kangasmaa 04 - Uudistus kypsä metsikkö Aina	Yhteensä	102	112	192	127	64	29.6	19.9	359	21.0	3.5	
			Mänty	104	103	175	118	57	30.0	20.0	308	19.0	2.8	
			Kuusi	83	10	17	10	7	26.0	19.0	51	2.0	0.7	
Hoitoluokka M2 Lähimetsä														
14	2,2	Östra Långön 322-527-16-28 Kitumaa Karukkokangas, vastaava suo ja jäkäläturvekangas Kallio tai kivikko Aina Ei määritelty	Yhteensä	72	196	87	9	75	23.0	11.0	762	16.0	1.1	
			Mänty	45	50	22	0	19	12.0	8.0	536	5.0	0.6	
			Mänty	84	146	65	9	55	28.0	12.3	226	11.0	0.5	
Hoitoluokka M2 Lähimetsä														
15	0,6	Östra Långön 322-527-16-28 Metsämaa Tuore kangas, vastaava suo ja mustikkaturvekangas Keskikarkea tai karkea kangasmaa 04 - Uudistus kypsä metsikkö Aina	Yhteensä	88	104	170	109	60	28.0	17.0	456	22.0	5.6	
			Mänty	101	58	95	63	31	30.5	17.0	195	12.0	2.4	
			Kuusi	73	46	75	45	29	25.0	17.0	261	10.0	3.2	
Hoitoluokka M2 Lähimetsä														
17	0,3	Östra Långön 322-527-16-28 Metsämaa Karukkokangas, vastaava suo ja jäkäläturvekangas Kallio tai kivikko 04 - Uudistus kypsä metsikkö Aina	Yhteensä	91	51	146	75	70	30.0	16.5	323	19.0	1.2	
			Mänty	91	51	146	75	70	30.0	16.5	323	19.0	1.2	
Hoitoluokka M2 Lähimetsä														

Kuvio	Pinta-ala, ha	Kiinteistön nimi ja tunnus, pääryhmä, kasvupaikka, maalaji, kehitysluokka, saavutettavuus ja metsikön laatu	Puustotiedot											Toimenpidesuunnitelmat kuviolla
			puulaji	ikä, v	tilavuus m ³ /kuvio	m ³ /ha	tukkia, m ³ /ha	kuitua, m ³ /ha	läpimitta, cm	pituus, m	runkoluku, kpl/ha	ppa, m ² /ha	kasvu m ³ /ha/v	
18	0,7	Östra Långön 322-527-16-28 Metsämaa Tuore kangas, vastaava suo ja mustikkaturvekangas Keskikarkea tai karkea kangasmaa 04 - Uudistuskypsä metsikkö Kesä	Yhteensä	87	113	169	95	73	25.4	18.0	470	20.0	5.2	
			Mänty	89	102	153	89	62	26.0	18.0	390	18.0	4.4	
			Kuusi	66	11	17	5	11	20.0	17.5	80	2.0	0.8	
Hoitoluokka M2 Lähimetsä														
19	0,2	Östra Långön 322-527-16-28 Metsämaa Tuore kangas, vastaava suo ja mustikkaturvekangas Keskikarkea tai karkea kangasmaa 03 - Varttunut kasvatusmetsikkö Kesä	Yhteensä	71	26	131	70	60	24.6	17.6	402	16.0	5.3	
			Mänty	65	17	89	43	45	24.0	17.0	283	11.0	3.5	
			Kuusi	83	8	43	27	15	26.0	19.0	119	5.0	1.8	
Hoitoluokka M2 Lähimetsä														
20	0,2	Östra Långön 322-527-16-28 Kitumaa Tuore kangas, vastaava suo ja mustikkaturvekangas Keskikarkea tai karkea kangasmaa Talvi Ei määritelty	Yhteensä	64	13	53	5	47	21.0	10.5	356	10.0	1.8	
			Mänty	64	13	53	5	47	21.0	10.5	356	10.0	1.8	
Hoitoluokka M2 Lähimetsä														
21	1,0	Östra Långön 322-527-16-28 Metsämaa Tuore kangas, vastaava suo ja mustikkaturvekangas Keskikarkea tai karkea kangasmaa 04 - Uudistuskypsä metsikkö Talvi	Yhteensä	95	165	173	124	49	33.9	24.2	206	16.0	1.0	
			Mänty	95	162	170	122	47	34.0	24.4	191	15.5	0.9	
			Kuusi	84	3	3	1	2	30.0	17.0	15	0.5	0.1	
Erityispiirteet Asutukseen rajoittuva metsä, Rantametsä Hoitoluokka M2 Lähimetsä														

Kuvio	Pinta-ala, ha	Kiinteistön nimi ja tunnus, pääryhmä, kasvupaikka, maalaji, kehitysluokka, saavutettavuus ja metsikön laatu	Puustotiedot											Toimenpidesuunnitelmat kuviolla
			puulaji	ikä, v	tilavuus m ³ /kuvio	m ³ /ha	tukkia, m ³ /ha	kuitua, m ³ /ha	läpimitta, cm	pituus, m	runkoluku, kpl/ha	ppa, m ² /ha	kasvu m ³ /ha/v	
23	1,3	Östra Långön 322-527-16-28 Metsämaa Tuore kangas, vastaava suo ja mustikkaturvekangas Keskikarkea tai karkea kangasmaa 04 - Uudistuskypsä metsikkö Talvi	Yhteensä	106	164	128	84	44	28.9	19.7	245	14.0	3.4	
			Mänty	106	164	128	84	44	28.9	19.7	245	14.0	3.4	
Hoitoluokka M2 Lähimetsä														
24	0,3	Östra Långön 322-527-16-28 Kitumaa Kalliomaata ja hietikko Kallio tai kivikko Kesä Ei määritelty	Yhteensä	74	30	91	9	80	19.3	9.7	763	18.0	1.0	
			Mänty	66	27	83	7	73	18.3	9.9	708	16.0	0.9	
			Mänty	134	3	9	1	7	27.0	8.4	55	2.0	0.1	
Erityispiirteet Vanhoja kookkaita havupuita: Kilpikaarnaiset männyt, Mahdollinen suojelukohde-Vanhojen metsien suojelu, Rantametsä, Merkitystä kaukomaisemassa, Vanha havu- tai sekametsä-Luonnontilainen, Merenranta-alue														
Hoitoluokka S Suojelualueet														
25	0,2	Östra Långön 322-527-16-28 Kitumaa Kalliomaata ja hietikko Kallio tai kivikko Talvi ja kuiva kesä Ei määritelty	Yhteensä	65	9	49	2	44	15.0	8.0	704	11.0	1.0	
			Mänty	65	9	49	2	44	15.0	8.0	704	11.0	1.0	
Hoitoluokka M2 Lähimetsä														
26	0,4	Östra Långön 322-527-16-28 Metsämaa Tuore kangas, vastaava suo ja mustikkaturvekangas Keskikarkea tai karkea kangasmaa 04 - Uudistuskypsä metsikkö Kesä	Yhteensä	78	58	161	83	76	24.5	15.3	598	22.0	7.8	
			Mänty	62	15	41	11	29	19.0	11.5	290	7.0	3.0	
			Mänty	85	43	120	72	47	27.0	17.0	308	15.0	4.8	
Hoitoluokka M2 Lähimetsä														

Kuvio	Pinta-ala, ha	Kiinteistön nimi ja tunnus, pääryhmä, kasvupaikka, maalaji, kehitysluokka, saavutettavuus ja metsikön laatu	Puustotiedot											Toimenpidesuunnitelmat kuviolla
			puulaji	ikä, v	tilavuus m ³ /kuvio	m ³ /ha	tukkia, m ³ /ha	kuitua, m ³ /ha	läpimitta, cm	pituus, m	runkoluku, kpl/ha	ppa, m ² /ha	kasvu m ³ /ha/v	
27	1,6	Östra Långön 322-527-16-28 Metsämaa Tuore kangas, vastaava suo ja mustikkaturvekangas Keskikarkea tai karkea kangasmaa 04 - Uudistuskypsä metsikkö Talvi	Yhteensä	93	320	199	125	73	32.1	20.0	345	22.0	3.1	
			Mänty	100	259	161	114	47	33.5	20.0	233	17.7	2.1	
			Kuusi	84	18	11	4	7	20.0	17.5	49	1.3	0.4	
			Rauduskoiv	57	31	20	7	13	24.0	22.0	53	2.0	0.5	
			Tervaleppä	56	12	8	1	7	40.0	19.5	10	1.0	0.1	
		Hoitoluokka M2 Lähimetsä												
28	0,4	Östra Långön 322-527-16-28 Metsämaa Tuore kangas, vastaava suo ja mustikkaturvekangas Keskikarkea tai karkea kangasmaa 04 - Uudistuskypsä metsikkö Talvi ja kuiva kesä	Yhteensä	71	50	117	63	52	27.5	18.0	308	14.0	4.2	
			Mänty	64	25	57	23	33	22.0	17.0	212	7.0	2.5	
			Mänty	78	26	60	40	19	33.0	19.0	96	7.0	1.7	
		Hoitoluokka M2 Lähimetsä												
30	0,6	Östra Långön 322-527-16-28 Kitumaa Kalliomaa ja hietikko Kallio tai kivikko Kesä Ei määritelty	Yhteensä	124	34	53	6	44	33.1	9.5	538	11.4	0.5	
			Mänty	50	2	3	0	0	6.0	4.2	400	0.9	0.2	
			Mänty	130	32	50	6	44	35.4	9.9	138	10.5	0.3	
		Erityispiirteet Merkitystä kaukomaisemassa, Vanha havu- tai sekametsä-Luonnontilainen, Rantametsä, Vanhoja kookkaita havupuita: Kilpikaarnaiset männyt, Merenranta-alue, Mahdollinen suojelukohde-Vanhojen metsien suojelu Hoitoluokka S Suojelualueet												

Kuvio	Pinta-ala, ha	Kiinteistön nimi ja tunnus, pääryhmä, kasvupaikka, maalaji, kehitysluokka, saavutettavuus ja metsikön laatu	Puustotiedot										Toimenpidesuunnitelmat kuviolla
			puulaji	ikä, v	tilavuus m ³ /kuvio	m ³ /ha	tukkia, m ³ /ha	kuitua, m ³ /ha	läpimitta, cm	pituus, m	runkoluku, kpl/ha	ppa, m ² /ha	
32	1,1	Östra Långön 322-527-16-28 Metsämaa Tuore kangas, vastaava suo ja mustikkaturvekangas Keskikarkea tai karkea kangasmaa 04 - Uudistuskypsä metsikkö Kesä Ei määritelty	Yhteensä	97	330	290			29.0	16.8	936	36.0	
			Kuusi	50	7	6			16.0	11.5	63	1.0	
			Mänty	140	126	111			46.0	19.9	72	12.0	
			Mänty	73	164	144			19.0	15.8	698	18.5	
			Hieskoivu	78	27	24			23.0	14.8	97	3.5	
			Mänty	140	6	5			45.0	9.5	6	1.0	
		Erityispiirteet Merenranta-alue, Rantametsä, Mahdollinen suojelukohde-Vanhojen metsien suojelu, Merkitystä kaukomaisemassa, Vanha havu- tai sekametsä-Luonnontilainen, Vanhoja kookkaita havupuita: Kilpikaarnaiset männyt											
		Hoitoluokka S Suojelualueet											
33	1,2	Östra Långön 322-527-16-28 Metsämaa Karukkokangas, vastaava suo ja jäkäläturvekangas Kivinen keskikarkea tai karkea kangasmaa 04 - Uudistuskypsä metsikkö Kesä Kehityskelpoinen: tyydyttävä: vajaalaatuinen	Yhteensä	106	261	219	82	132	22.7	14.0	1273	32.2	2.2
			Kuusi	38	8	7	0	3	8.0	5.7	486	2.0	0.6
			Mänty	110	253	212	82	128	23.7	14.5	787	30.2	1.6
		Erityispiirteet Merkitystä kaukomaisemassa, Vanha havu- tai sekametsä-Luonnontilainen, Rantametsä, Vanhoja kookkaita havupuita: Kilpikaarnaiset männyt, Merenranta-alue, Mahdollinen suojelukohde-Vanhojen metsien suojelu											
		Hoitoluokka S Suojelualueet											

Kuvio	Pinta-ala, ha	Kiinteistön nimi ja tunnus, pääryhmä, kasvupaikka, maalaji, kehitysluokka, saavutettavuus ja metsikön laatu	Puustotiedot											Toimenpidesuunnitelmat kuviolla
			puulaji	ikä, v	tilavuus m ³ /kuvio	m ³ /ha	tukkia, m ³ /ha	kuitua, m ³ /ha	läpimitta, cm	pituus, m	runkoluku, kpl/ha	ppa, m ² /ha	kasvu m ³ /ha/v	
34	0,4	Östra Långön 322-527-16-28 Metsämaa Karukkokangas, vastaava suo ja jäkäläturvekangas Kallio tai kivikko 03 - Varttunut kasvatusmetsikkö Kesä Kehityskelpoinen: tyydyttävä: vajaalaatuinen	Yhteensä	85	27	69	15	53	18.7	10.3	545	13.0	2.9	
			Mänty	85	27	69	15	53	18.7	10.3	545	13.0	2.9	
Erityispiirteet Vanhoja kookkaita havupuita: Kilpikaarnaiset männyt, Merkitystä kaukomaisemassa, Vanha havu- tai sekametsä-Luonnontilainen, Merenranta-alue, Mahdollinen suojelukohde-Vanhojen metsien suojelu, Rantametsä Hoitoluokka S Suojelualueet														
36	0,8	Östra Långön 322-527-16-28 Metsämaa Tuore kangas, vastaava suo ja mustikkaturvekangas Keskikarkea tai karkea kangasmaa 04 - Uudistus kypsä metsikkö Kesä Kehityskelpoinen: tyydyttävä: vajaalaatuinen	Yhteensä	117	117	151	81	67	28.3	12.4	557	25.0	6.7	
			Mänty	80	27	35	10	24	19.2	10.5	265	6.5	2.5	
			Mänty	130	89	116	71	42	31.5	13.1	292	18.5	4.2	
Erityispiirteet Mahdollinen suojelukohde-Vanhojen metsien suojelu, Rantametsä, Merkitystä kaukomaisemassa, Merenranta-alue, Vanha havu- tai sekametsä-Luonnontilainen, Vanhoja kookkaita havupuita: Kilpikaarnaiset männyt Hoitoluokka S Suojelualueet														
131	3,8	Skräddars 322-493-5-60 Metsämaa Kuivahko kangas, vastaava suo ja puolukaturvekangas Keskikarkea tai karkea kangasmaa 04 - Uudistus kypsä metsikkö Kesä	Yhteensä	92	808	212	145	66	29.8	19.3	412	24.0	2.9	
			Mänty	92	641	169	117	51	31.1	19.3	291	19.0	2.4	
			Kuusi	92	167	44	28	15	25.0	19.2	121	5.0	0.5	
Erityispiirteet Mahdollinen suojelukohde Hoitoluokka S Suojelualueet														

Kuvio	Pinta-ala, ha	Kiinteistön nimi ja tunnus, pääryhmä, kasvupaikka, maalaji, kehitysluokka, saavutettavuus ja metsikön laatu	Puustotiedot											Toimenpidesuunnitelmat kuviolla
			puulaji	ikä, v	tilavuus m ³ /kuvio	m ³ /ha	tukkia, m ³ /ha	kuitua, m ³ /ha	läpimitta, cm	pituus, m	runkoluku, kpl/ha	ppa, m ² /ha	kasvu m ³ /ha/v	
132	1,0	Skräddars 322-493-5-60 Metsämaa Kuiva kangas, vastaava suo ja varputurvekangas Kallio tai kivikko 04 - Uudistuskypsä metsikkö Kesä	Yhteensä	82	153	161	85	74	29.6	18.4	338	19.0	1.8	
			Mänty	82	138	145	76	68	30.0	18.5	283	17.0	1.5	
			Kuusi	82	15	16	9	6	26.0	18.0	55	2.0	0.3	
		Erityispiirteet Mahdollinen suojelukohde Hoitoluokka S Suojelualueet												
137	0,2	Skräddars 322-493-5-60 Joutomaa Kalliomaa ja hietikko Kallio tai kivikko Talvi Ei määritelty	Yhteensä	76	11	60	8	51	20.0	12.0	373	10.0	0.2	
			Mänty	76	11	60	8	51	20.0	12.0	373	10.0	0.2	
		Hoitoluokka M1 Arvometsä												
138	1,2	Skräddars 322-493-5-60 Metsämaa Tuore kangas, vastaava suo ja mustikkaturvekangas Hienojakoinen kangasmaa 03 - Varttunut kasvatusmetsikkö Kesä	Yhteensä	30	224	192	39	149	19.6	19.2	818	21.7	8.7	Harvennus 2026
			Kuusi	54	28	24	10	14	20.0	18.5	105	2.7	1.3	
			Rauduskoiv	27	194	166	30	133	19.6	19.4	696	18.7	7.3	
			Haapa	27	3	2	0	2	18.0	16.0	17	0.3	0.1	
		Hoitoluokka M5 Talousmetsä												
139	0,3	Skräddars 322-493-5-60 Metsämaa Kuivahko kangas, vastaava suo ja puolukkaturvekangas Keskikarkea tai karkea kangasmaa 03 - Varttunut kasvatusmetsikkö Kesä	Yhteensä	53	36	103	30	69	21.1	17.5	746	13.1	3.4	
			Kuusi	13	1	3	0	1	6.5	5.0	400	1.1	0.7	
			Mänty	57	3	9	4	5	27.0	20.5	22	1.0	0.3	
			Rauduskoiv	57	31	91	26	63	22.0	18.5	324	11.0	2.4	
		Hoitoluokka M5 Talousmetsä												

Kuvio	Pinta-ala, ha	Kiinteistön nimi ja tunnus, pääryhmä, kasvupaikka, maalaji, kehitysluokka, saavutettavuus ja metsikön laatu	Puustotiedot											Toimenpide-suunnitelmat kuviolla
			puulaji	ikä, v	tilavuus m ³ /kuvio	m ³ /ha	tukkia, m ³ /ha	kuitua, m ³ /ha	läpimitta, cm	pituus, m	runkoluku, kpl/ha	ppa, m ² /ha	kasvu m ³ /ha/v	
141	4,8	Skräddars 322-493-5-60 Metsämaa Kuivahko kangas, vastaava suo ja puolukkaturvekangas Keskikarkea tai karkea kangasmaa T2 - Taimikko yli 1,3 m Kesä Tyydyttävä	Yhteensä	12	258	53	0	25	7.7	5.9	4250	14.9	13.4	Ensiharvennus 2034, Taimikonharvennus 2025, Ennakkoraivaus 2033
			Mänty	12	226	47	0	23	7.9	5.9	3400	12.9	11.6	
			Kuusi	12	25	5	0	2	7.0	5.5	500	1.6	1.4	
			Rauduskoivu	10	7	1	0	0	4.8	6.0	350	0.4	0.4	
Hoitoluokka M5 Talousmetsä														
142	0,2	Skräddars 322-493-5-60 Metsämaa Tuore kangas, vastaava suo ja mustikkaturvekangas Turvemaa Y1 - Ylispuustoinen taimikko Talvi Kehityskelpoinen: tyydyttävä: aukkoinen, harva, vähäpuustoinen	Yhteensä	47	41	191	54	124	17.9	14.1	2331	26.0	2.9	Ylispuiden poisto 2025
			Mänty	22	8	36	0	30	11.0	8.0	1034	8.0	1.7	
			Hieskoivu	22	6	26	0	20	9.5	11.0	992	5.0	1.2	
			Mänty	94	9	41	29	13	31.0	18.0	65	4.0	0.0	
Hieskoivu	62	19	88	25	61	23.0	19.5	240	9.0	0.0				
Hoitoluokka M5 Talousmetsä														
143	0,9	Skräddars 322-493-5-60 Metsämaa Kuivahko kangas, vastaava suo ja puolukkaturvekangas Keskikarkea tai karkea kangasmaa 03 - Varttunut kasvatusmetsikkö Kesä	Yhteensä	37	130	138	21	113	17.7	13.6	978	20.5	8.5	
			Mänty	37	114	121	21	98	18.4	13.6	773	18.0	7.7	
			Hieskoivu	37	16	17	0	16	13.0	14.0	205	2.5	0.8	
Hoitoluokka M5 Talousmetsä														

Kuvio	Pinta-ala, ha	Kiinteistön nimi ja tunnus, pääryhmä, kasvupaikka, maalaji, kehitysluokka, saavutettavuus ja metsikön laatu	Puustotiedot											Toimenpidesuunnitelmat kuviolla
			puulaji	ikä, v	tilavuus m ³ /kuvio	m ³ /ha	tukkia, m ³ /ha	kuitua, m ³ /ha	läpimitta, cm	pituus, m	runkoluku, kpl/ha	ppa, m ² /ha	kasvu m ³ /ha/v	
152	0,6	Skräddars 322-493-5-60 Metsämaa Tuore kangas, vastaava suo ja mustikkaturvekangas Hienojakoinen kangasmaa 04 - Uudistuskypsä metsikkö Talvi	Yhteensä	68	139	234	154	79	27.1	22.6	495	23.0	5.3	Pienaukkohakkuu 2030
			Mänty	72	31	52	25	26	23.0	22.0	133	5.0	1.3	
			Kuusi	67	98	164	124	39	29.0	23.0	302	16.0	3.5	
			Rauduskoiv	67	11	19	5	13	22.0	21.0	60	2.0	0.5	
Hoitoluokka M5 Talousmetsä														
153	7,1	Skräddars 322-493-5-60 Metsämaa Kuivahko kangas, vastaava suo ja puolukkaturvekangas Keskikarkea tai karkea kangasmaa 04 - Uudistuskypsä metsikkö Kesä	Yhteensä	103	1996	279	182	95	29.7	21.9	501	27.8	1.4	
			Kuusi	52	142	20	5	14	19.0	20.0	84	2.0	0.4	
			Mänty	112	1443	202	143	58	32.1	22.4	277	19.8	0.6	
			Kuusi	102	289	41	27	13	25.2	20.3	99	4.3	0.2	
Rauduskoiv	54	123	17	7	10	25.0	22.8	41	1.7	0.2				
Erityispiirteet Mahdollinen suojelukohde-Uhanalaisten lajien suojelu Hoitoluokka S Suojelualueet														
154	0,3	Skräddars 322-493-5-60 Joutomaa Kalliomaa ja hietikko Kallio tai kivikko Talvi Ei määritelty	Yhteensä	70	29	95	6	89	28.2	19.0	246	11.0	0.1	
			Mänty	42	19	62	2	59	22.0	19.0	208	7.0	0.1	
			Mänty	120	10	33	4	30	39.0	19.0	38	4.0	0.0	
Hoitoluokka M1 Arvometsä														
155	0,4	Skräddars 322-493-5-60 Joutomaa Kalliomaa ja hietikko Kallio tai kivikko Talvi Ei määritelty	Yhteensä	110	17	41	6	34	26.0	12.0	166	7.0	0.1	
			Mänty	110	17	41	6	34	26.0	12.0	166	7.0	0.1	
Hoitoluokka M1 Arvometsä														

Kuvio	Pinta-ala, ha	Kiinteistön nimi ja tunnus, pääryhmä, kasvupaikka, maalaji, kehitysluokka, saavutettavuus ja metsikön laatu	Puustotiedot											Toimenpidesuunnitelmat kuviolla
			puulaji	ikä, v	tilavuus m ³ /kuvio	m ³ /ha	tukkia, m ³ /ha	kuitua, m ³ /ha	läpimitta, cm	pituus, m	runkoluku, kpl/ha	ppa, m ² /ha	kasvu m ³ /ha/v	
184	2,4	Skräddars 322-493-5-60 Metsämaa Tuore kangas, vastaava suo ja mustikkaturvekangas Hienojakoinen kangasmaa 04 - Uudistuskypsä metsikkö Talvi	Yhteensä	76	629	266	225	39	34.0	24.3	1607	25.5	5.1	
			Kuusi	12	2	1	0	0	1.7	1.9	1267	0.2	0.6	
			Mänty	77	41	17	11	6	30.4	22.4	28	1.7	0.3	
			Kuusi	77	580	245	212	32	34.6	24.7	306	23.3	4.2	
			Rauduskoiv	72	7	3	2	1	29.0	22.5	6	0.3	0.0	
		Erityispiirteet Mahdollinen suojelukohde-Uhanalaisten lajien suojelu Hoitoluokka S Suojelualueet Lisätiedot Granplantor sparas												
185	0,5	Skräddars 322-493-5-60 Metsämaa Tuore kangas, vastaava suo ja mustikkaturvekangas Keskikarkea tai karkea kangasmaa 03 - Varttunut kasvatusmetsikkö Talvi	Yhteensä	42	116	251	92	154	21.5	19.0	927	28.3	9.3	
			Mänty	42	37	81	21	59	20.8	18.8	297	9.0	3.0	
			Kuusi	42	64	137	68	68	22.7	19.4	459	15.3	5.1	
			Rauduskoiv	42	15	33	4	28	18.2	17.7	171	4.0	1.2	
		Erityispiirteet Mahdollinen suojelukohde Hoitoluokka S Suojelualueet												
46	1,4	Slätan 322-414-1-10 Metsämaa Kuivahko kangas, vastaava suo ja puolukkaturvekangas Keskikarkea tai karkea kangasmaa 04 - Uudistuskypsä metsikkö Kesä	Yhteensä	75	192	137	73	61	26.3	19.7	1652	15.2	3.2	Siemenpuuhakkuu 2032, Uudistusalan raivaus 2032, Äestys 2033, Männyn luontainen uudistaminen 2033
			Kuusi	5	1	1	0	0	1.8	3.0	1333	0.2	0.5	
			Mänty	82	145	103	65	38	27.1	20.8	212	10.7	1.9	
			Kuusi	82	10	7	3	4	24.0	17.0	33	1.0	0.2	
		Hoitoluokka M2 Lähimetsä												

Kuvio	Pinta-ala, ha	Kiinteistön nimi ja tunnus, pääryhmä, kasvupaikka, maalaji, kehitysluokka, saavutettavuus ja metsikön laatu	Puustotiedot											Toimenpidesuunnitelmat kuviolla
			puulaji	ikä, v	tilavuus m ³ /kuvio	m ³ /ha	tukkia, m ³ /ha	kuitua, m ³ /ha	läpimitta, cm	pituus, m	runkoluku, kpl/ha	ppa, m ² /ha	kasvu m ³ /ha/v	
47	2,9	Slätan 322-414-1-10 Metsämaa Kuivahko kangas, vastaava suo ja puolukkaturvekangas Keskikarkea tai karkea kangasmaa Y1 - Ylispuustoinen taimikko Kesä Ei määritelty	Yhteensä	50	165	56	27	23	18.8	13.4	1830	7.7	3.9	
			Mänty	6	0	0	0	0	1.2	2.0	133	0.0	0.1	
			Kuusi	5	0	0	0	0	0.8	1.3	133	0.0	0.0	
			Rauduskoiv	6	0	0	0	0	1.0	2.3	267	0.0	0.1	
			Haapa	6	4	1	0	0	4.0	6.5	400	0.3	0.3	
			Mänty	26	9	3	0	3	12.0	8.0	77	0.7	0.5	
			Kuusi	20	8	3	0	1	6.0	5.5	333	0.7	0.6	
			Rauduskoiv	25	42	14	0	12	10.7	10.0	444	3.0	1.2	
Mänty	92	103	35	27	8	32.9	20.7	43	3.0	1.1				
		Hoitoluokka M2 Lähimetsä												
48	0,1	Slätan 322-414-1-10 Joutomaa Kalliomaa ja hietikko Kallio tai kivikko Talvi Ei määritelty	Yhteensä	92	4	34	5	28	27.6	11.5	132	6.0	0.1	
			Mänty	92	4	34	5	28	27.6	11.5	132	6.0	0.1	
		Hoitoluokka M2 Lähimetsä												
49	3,6	Slätan 322-414-1-10 Metsämaa Tuore kangas, vastaava suo ja mustikkaturvekangas Keskikarkea tai karkea kangasmaa 02 - Nuori kasvatusmetsikkö Talvi	Yhteensä	18	423	118	2	110	13.8	12.3	1498	19.9	14.5	Ensiharvennus 2029, Ennakkoraivaus 2028
			Mänty	18	194	54	1	51	14.7	12.1	607	9.3	6.3	
			Kuusi	18	56	16	0	14	12.0	13.0	246	2.3	2.3	
			Rauduskoiv	17	173	48	1	45	13.4	12.4	645	8.3	5.9	
		Hoitoluokka M2 Lähimetsä												

Kuvio	Pinta-ala, ha	Kiinteistön nimi ja tunnus, pääryhmä, kasvupaikka, maalaji, kehitysluokka, saavutettavuus ja metsikön laatu	Puustotiedot											Toimenpidesuunnitelmat kuviolla
			puulaji	ikä, v	tilavuus m ³ /kuvio	m ³ /ha	tukkia, m ³ /ha	kuitua, m ³ /ha	läpimitta, cm	pituus, m	runkoluku, kpl/ha	ppa, m ² /ha	kasvu m ³ /ha/v	
57	0,6	Slätan 322-414-1-10 Joutomaa Kalliomaa ja hietikko Kallio tai kivikko Talvi Ei määritelty	Yhteensä	91	28	48	6	40	21.3	11.4	460	8.5	0.3	
			Mänty	80	5	9	0	8	12.7	8.0	191	2.0	0.1	
			Mänty	100	20	35	6	29	26.3	13.0	128	5.5	0.1	
			Kuusi	60	3	5	0	4	10.6	9.0	141	1.0	0.1	
Hoitoluokka M2 Lähimetsä														
58	1,9	Slätan 322-414-1-10 Metsämaa Tuore kangas, vastaava suo ja mustikkaturvekangas Hienojakoinen kangasmaa 04 - Uudistuskypä metsikkö Talvi	Yhteensä	92	477	245	177	67	29.6	21.7	440	25.4	2.7	
			Mänty	92	113	58	41	17	30.3	22.3	91	5.7	0.8	
			Kuusi	92	305	156	128	28	30.1	21.5	276	16.5	1.8	
			Hieskoivu	92	56	29	8	20	24.9	21.7	70	3.0	0.1	
			Haapa	90	4	2	1	1	33.3	21.7	3	0.2	0.0	
Hoitoluokka M2 Lähimetsä														
Lisätiedot Äldre granbestånd på ytförsumpad mark. Med tanke på att området är planerat för bostäder kunde det vara skäl att avlägsna granen och plantera in björk i stället.														
59	5,2	Slätan 322-414-1-10 Metsämaa Tuore kangas, vastaava suo ja mustikkaturvekangas Keskikarkea tai karkea kangasmaa 04 - Uudistuskypä metsikkö Kesä	Yhteensä	80	886	171	100	69	28.7	19.6	381	19.3	3.8	
			Mänty	82	542	104	74	30	32.2	20.5	158	11.2	2.1	
			Kuusi	77	160	31	17	13	23.9	16.5	122	4.2	1.4	
			Hieskoivu	81	168	32	9	24	24.0	20.8	88	3.5	0.2	
			Haapa	80	8	2	0	1	24.7	17.5	6	0.2	0.0	
			Tervaleppä	55	9	2	0	2	21.2	18.0	7	0.2	0.1	
Hoitoluokka M2 Lähimetsä														
Lisätiedot Med tanke på att området är planerat för bostäder kunde det vara skäl att gallra beståndet så att i huvudsak granen avlägsnas.														

Kuvio	Pinta-ala, ha	Kiinteistön nimi ja tunnus, pääryhmä, kasvupaikka, maalaji, kehitysluokka, saavutettavuus ja metsikön laatu	Puustotiedot											Toimenpidesuunnitelmat kuviolla
			puulaji	ikä, v	tilavuus m ³ /kuvio	m ³ /ha	tukkia, m ³ /ha	kuitua, m ³ /ha	läpimitta, cm	pituus, m	runkoluku, kpl/ha	ppa, m ² /ha	kasvu m ³ /ha/v	
195	0,5	Slätan 322-414-1-10 Joutomaa Kalliomaa ja hietikko Kallio tai kivikko Ei määritelty	Yhteensä	84	36	66	10	56	21.5	15.2	285	9.0	0.1	
			Mänty	84	36	66	10	56	21.5	15.2	285	9.0	0.1	
Erityispiirteet Kallio, Mahdollinen suojelukohde														
Hoitoluokka M3 Ulkoilu- ja virkistymetsä														
196	2,2	Slätan 322-414-1-10 Kitumaa Kalliomaa ja hietikko Kallio tai kivikko Kesä Ei määritelty	Yhteensä	152	117	52	7	45	23.1	12.5	238	8.5	0.3	
			Mänty	152	117	52	7	45	23.1	12.5	238	8.5	0.3	
Hoitoluokka M3 Ulkoilu- ja virkistymetsä														
197	0,7	Slätan 322-414-1-10 Joutomaa Kalliomaa ja hietikko Kallio tai kivikko Kesä Ei määritelty	Yhteensä	71	40	61	7	52	19.0	12.0	407	10.0	0.2	
			Mänty	71	40	61	7	52	19.0	12.0	407	10.0	0.2	
Hoitoluokka M3 Ulkoilu- ja virkistymetsä														

Kuvio	Pinta-ala, ha	Kiinteistön nimi ja tunnus, pääryhmä, kasvupaikka, maalaji, kehitysluokka, saavutettavuus ja metsikön laatu	Puustotiedot											Toimenpidesuunnitelmat kuviolla
			puulaji	ikä, v	tilavuus m ³ /kuvio	m ³ /ha	tukkia, m ³ /ha	kuitua, m ³ /ha	läpimitta, cm	pituus, m	runkoluku, kpl/ha	ppa, m ² /ha	kasvu m ³ /ha/v	
198	4,7	Slätan 322-414-1-10 Metsämaa Kuivahko kangas, vastaava suo ja puolukkaturvekangas Keskikarkea tai karkea kangasmaa 04 - Uudistuskypsä metsikkö Kesä Tyydyttävä	Yhteensä	66	1430	307	174	130	26.1	22.0	668	30.1	4.2	Harvennus 2025
			Kuusi	38	5	1	0	1	11.0	10.0	30	0.2	0.1	
			Mänty	67	1289	276	161	113	26.5	22.2	547	26.9	3.7	
			Kuusi	64	113	24	11	13	22.8	20.7	77	2.5	0.4	
			Rauduskoiv	62	22	5	2	3	25.0	22.2	14	0.5	0.0	
		Hoitoluokka M3 Ulkoilu- ja virkistymetsä Lisätiedot Rekreationsskog. Vandringsled på figuren. Borde gallras.												
199	0,9	Slätan 322-414-1-10 Metsämaa Tuore kangas, vastaava suo ja mustikkaturvekangas Keskikarkea tai karkea kangasmaa 03 - Varttunut kasvatusmetsikkö Talvi Tyydyttävä	Yhteensä	41	236	253	39	208	19.1	19.7	1136	27.0	8.2	
			Mänty	42	24	25	5	20	19.0	17.5	119	3.0	1.0	
			Kuusi	40	68	73	18	54	18.0	16.5	408	9.0	2.9	
			Hieskoivu	32	27	29	0	28	14.0	15.5	283	4.0	1.1	
			Haapa	44	117	125	16	107	22.0	24.5	326	11.0	3.2	
		Hoitoluokka M3 Ulkoilu- ja virkistymetsä Lisätiedot Oskött aspbestånd. Potentiellt fredningsobjek.												
200	0,8	Slätan 322-414-1-10 Metsämaa Tuore kangas, vastaava suo ja mustikkaturvekangas Keskikarkea tai karkea kangasmaa 03 - Varttunut kasvatusmetsikkö Kesä Tyydyttävä	Yhteensä	47	219	278	78	196	20.4	18.9	1076	31.0	8.1	Harvennus 2025
			Mänty	47	171	217	68	146	21.0	19.0	772	24.0	6.4	
			Kuusi	47	13	16	4	12	19.0	17.0	87	2.0	0.7	
			Rauduskoiv	47	35	44	5	38	18.0	19.0	217	5.0	1.0	
		Hoitoluokka M3 Ulkoilu- ja virkistymetsä Lisätiedot Oskött medelålders tallbestånd. Gallring eller fredning? Potentiellt fredningsobjekt.												

Kuvio	Pinta-ala, ha	Kiinteistön nimi ja tunnus, pääryhmä, kasvupaikka, maalaji, kehitysluokka, saavutettavuus ja metsikön laatu	Puustotiedot											Toimenpidesuunnitelmat kuviolla
			puulaji	ikä, v	tilavuus m ³ /kuvio	m ³ /ha	tukkia, m ³ /ha	kuitua, m ³ /ha	läpimitta, cm	pituus, m	runkoluku, kpl/ha	ppa, m ² /ha	kasvu m ³ /ha/v	
217	1,2	Slätan 322-414-1-10 Metsämaa Kuivahko kangas, vastaava suo ja puolukkaturvekangas Keskikarkea tai karkea kangasmaa 03 - Varttunut kasvatusmetsikkö Kesä Kehityskelpoinen: tyydyttävä: ylitiheä, hoitamaton	Yhteensä	52	427	348	147	197	24.0	19.7	972	37.7	5.2	Harvennus 2025
			Mänty	52	400	326	143	179	24.3	19.7	866	35.3	4.9	
			Kuusi	51	19	16	3	13	17.1	18.2	85	1.7	0.3	
			Hieskoivu	50	8	6	1	5	23.0	20.8	21	0.7	0.0	
		Hoitoluokka M3 Ulkoilu- ja virkistysmetsä Lisätiedot Rekreationsskog. Vandringsled på figuren. Beståndet oskött. Med tanke på beståndets fortsatta utveckling vore en gallring att föredra. Parkskogskötsel!												
220	2,0	Slätan 322-414-1-10 Metsämaa Tuore kangas, vastaava suo ja mustikkaturvekangas Keskikarkea tai karkea kangasmaa 03 - Varttunut kasvatusmetsikkö Talvi	Yhteensä	48	477	243	88	141	21.0	20.0	2500	26.3	6.8	
			Kuusi	40	10	5	0	4	11.0	12.0	106	0.8	0.3	
			Hieskoivu	25	23	12	0	1	5.3	8.4	1750	2.7	0.9	
			Mänty	52	249	127	53	72	23.4	22.4	313	12.1	3.1	
			Kuusi	50	93	47	28	18	25.9	20.6	129	5.2	1.2	
			Hieskoivu	52	73	37	4	32	18.8	20.0	160	4.0	0.9	
		Hoitoluokka M3 Ulkoilu- ja virkistysmetsä Lisätiedot Rekreationsskog. Vandringsled på figuren. Beståndet oskött. Med tanke på beståndets fortsatta utveckling vore en gallring att föredra. Parkskogskötsel!												
			Haapa	52	30	16	2	13	23.5	23.0	42	1.5	0.4	

Kuvio	Pinta-ala, ha	Kiinteistön nimi ja tunnus, pääryhmä, kasvupaikka, maalaji, kehitysluokka, saavutettavuus ja metsikön laatu	Puustotiedot											Toimenpidesuunnitelmat kuviolla
			puulaji	ikä, v	tilavuus m ³ /kuvio	m ³ /ha	tukkia, m ³ /ha	kuitua, m ³ /ha	läpimitta, cm	pituus, m	runkoluku, kpl/ha	ppa, m ² /ha	kasvu m ³ /ha/v	
221	2,2	Slätan 322-414-1-10 Kitumaa Kalliomaata ja hietikko Kallio tai kivikko Kesä Ei määritelty	Yhteensä	79	265	122	16	103	20.2	16.1	808	15.8	0.8	
			Mänty	35	3	1	0	0	5.0	5.8	267	0.4	0.1	
			Mänty	93	154	71	11	59	21.4	15.0	306	9.7	0.2	
			Kuusi	70	15	7	0	6	14.9	14.1	67	1.0	0.1	
			Hieskoivu	65	26	12	2	10	20.4	15.6	60	1.7	0.1	
			Haapa	50	67	31	3	27	20.1	22.1	108	3.0	0.3	
Hoitoluokka M3 Ulkoilu- ja virkistymetsä														
235	0,9	Slätan 322-414-1-10 Metsämaa Lehtomainen kangas, vastaava suo ja ruohoturvekangas Hienojakoinen kangasmaa 04 - Uudistuskypsä metsikkö Kesä Kehityskelpoinen: tyydyttävä: ylitiheä, hoitamaton	Yhteensä	72	289	312	146	163	24.3	22.7	736	29.0	8.3	
			Mänty	80	79	85	46	39	27.2	21.7	166	8.5	1.9	
			Kuusi	70	155	167	87	78	23.1	22.9	410	15.0	5.2	
			Hieskoivu	70	36	39	6	32	20.3	23.8	120	3.5	0.6	
			Haapa	60	19	21	6	15	27.6	23.8	40	2.0	0.6	
Erityispiirteet Mahdollinen suojelukohde Hoitoluokka S Suojelualueet Lisätiedot Naturenligt bestånd. Potentiellt fredningsobjekt.														
237	1,2	Slätan 322-414-1-10 Metsämaa Tuore kangas, vastaava suo ja mustikkaturvekangas Keskikarkea tai karkea kangasmaa 04 - Uudistuskypsä metsikkö Kesä	Yhteensä	72	247	205	99	104	23.9	20.6	565	21.5	5.1	
			Mänty	72	81	67	40	26	26.6	22.3	134	6.5	1.5	
			Kuusi	72	114	95	49	44	22.6	19.1	311	10.5	2.8	
			Haapa	72	53	44	10	33	23.2	21.6	120	4.5	0.8	
Erityispiirteet Mahdollinen suojelukohde Hoitoluokka S Suojelualueet Lisätiedot Naturenlig skog. Potentiellt fredningsområde.														

Kuvio	Pinta-ala, ha	Kiinteistön nimi ja tunnus, pääryhmä, kasvupaikka, maalaji, kehitysluokka, saavutettavuus ja metsikön laatu	Puustotiedot										Toimenpidesuunnitelmat kuviolla
			puulaji	ikä, v	tilavuus m ³ /kuvio	m ³ /ha	tukkia, m ³ /ha	kuitua, m ³ /ha	läpimitta, cm	pituus, m	runkoluku, kpl/ha	ppa, m ² /ha	
238	3,2	Slätan 322-414-1-10 Metsämaa Kuivahko kangas, vastaava suo ja puolukkaturvekangas Keskikarkea tai karkea kangasmaa 03 - Varttunut kasvatusmetsikkö Kesä	Yhteensä	66	728	230	122	106	25.0	20.5	571	24.1	3.8
			Mänty	67	626	198	108	88	25.2	20.5	470	20.7	3.3
			Kuusi	62	81	26	13	13	23.8	20.6	79	2.7	0.4
			Rauduskoiv	62	21	7	1	5	22.0	21.0	22	0.7	0.1
		Erityispiirteet Mahdollinen suojelukohde Hoitoluokka M3 Ulkoilu- ja virkistymetsä Lisätiedot Rekreationsskog. Naturenlig skog. Vandringsled på figuren. Potentiellt fredningsobjekt.											
118	0,2	SMED-ÅLDR-HEM 322-493-6-25 Joutomaa Kalliomaa ja hietikko Kallio tai kivikko Talvi Ei määritelty	Yhteensä	80	9	57	14	42	23.3	13.7	274	9.0	0.3
			Mänty	80	6	38	6	32	22.4	13.0	185	6.0	0.1
			Kuusi	80	2	13	6	6	24.1	14.8	67	2.0	0.1
			Hieskoivu	80	1	6	2	4	26.8	15.5	22	1.0	0.1
		Erityispiirteet Kallio Hoitoluokka M1 Arvometsä											
119	2,4	SMED-ÅLDR-HEM 322-493-6-25 Metsämaa Tuore kangas, vastaava suo ja mustikkaturvekangas Keskikarkea tai karkea kangasmaa 04 - Uudistuskypsä metsikkö Aina	Yhteensä	80	525	221	161	58	30.4	22.7	1413	21.8	4.5
			Kuusi	18	1	0	0	0	1.3	1.6	1050	0.1	0.4
			Mänty	80	182	77	53	23	31.7	22.6	109	7.5	1.4
			Kuusi	82	300	127	103	23	30.2	23.3	206	12.2	2.5
			Rauduskoiv	60	10	4	0	4	18.3	18.0	23	0.5	0.1
			Hieskoivu	78	32	14	5	8	31.1	21.8	25	1.5	0.1
		Hoitoluokka M2 Lähimetsä											

Kuvio	Pinta-ala, ha	Kiinteistön nimi ja tunnus, pääryhmä, kasvupaikka, maalaji, kehitysluokka, saavutettavuus ja metsikön laatu	Puustotiedot											Toimenpide-suunnitelmat kuviolla
			puulaji	ikä, v	tilavuus m ³ /kuvio	m ³ /ha	tukkia, m ³ /ha	kuitua, m ³ /ha	läpimitta, cm	pituus, m	runkoluku, kpl/ha	ppa, m ² /ha	kasvu m ³ /ha/v	
120	0,7	SMED-ÅLDR-HEM 322-493-6-25 Metsämaa Kuivahko kangas, vastaava suo ja puolukkaturvekangas Keskikarkea tai karkea kangasmaa T2 - Taimikko yli 1,3 m Kesä Kehityskelpoinen: tyydyttävä: ylitiheä, hoitamaton	Yhteensä	7	5	7	0	0	4.1	3.0	3100	2.9	6.8	Taimikonharvennus 2025
			Mänty	7	2	3	0	0	4.3	2.4	1300	1.4	3.9	
			Kuusi	7	2	3	0	0	4.1	3.5	1100	1.2	2.1	
			Rauduskoiv	7	1	1	0	0	2.9	4.2	700	0.3	0.8	
Hoitoluokka M2 Lähimetsä														
121	1,6	SMED-ÅLDR-HEM 322-493-6-25 Metsämaa Tuore kangas, vastaava suo ja mustikkaturvekangas Keskikarkea tai karkea kangasmaa 03 - Varttunut kasvatusmetsikkö Talvi	Yhteensä	50	517	318	139	176	24.7	21.0	794	32.7	6.2	
			Mänty	50	480	295	129	163	25.0	21.2	690	30.0	5.6	
			Kuusi	50	34	21	9	11	22.1	18.5	86	2.5	0.6	
			Rauduskoiv	40	2	1	0	1	13.0	15.3	18	0.2	0.0	
Hoitoluokka M2 Lähimetsä														
122	1,2	SMED-ÅLDR-HEM 322-493-6-25 Metsämaa Tuore kangas, vastaava suo ja mustikkaturvekangas Keskikarkea tai karkea kangasmaa 04 - Uudistuskypsä metsikkö Talvi	Yhteensä	80	290	243	143	95	25.0	21.3	1003	24.4	5.0	
			Kuusi	28	4	3	0	1	5.4	5.4	500	0.9	0.5	
			Mänty	82	286	239	143	94	25.7	21.9	503	23.5	4.5	
Hoitoluokka M2 Lähimetsä														
123	3,7	SMED-ÅLDR-HEM 322-493-6-25 Metsämaa Tuore kangas, vastaava suo ja mustikkaturvekangas Keskikarkea tai karkea kangasmaa 04 - Uudistuskypsä metsikkö Kesä	Yhteensä	85	971	261	159	98	26.4	22.0	1365	25.6	4.8	
			Kuusi	15	7	2	0	0	3.5	3.4	867	0.7	0.5	
			Mänty	87	741	199	129	69	27.7	22.5	357	19.2	3.3	
			Kuusi	87	161	43	24	19	22.7	22.2	112	4.0	0.9	
			Hieskoivu	87	62	17	6	11	29.7	23.0	29	1.7	0.1	
Erityispiirteet Mahdollinen suojelukohde-Uhanalaisten lajien suojelu														
Hoitoluokka S Suojelualueet														

Kuvio	Pinta-ala, ha	Kiinteistön nimi ja tunnus, pääryhmä, kasvupaikka, maalaji, kehitysluokka, saavutettavuus ja metsikön laatu	Puustotiedot											Toimenpidesuunnitelmat kuviolla
			puulaji	ikä, v	tilavuus m ³ /kuvio	m ³ /ha	tukkia, m ³ /ha	kuitua, m ³ /ha	läpimitta, cm	pituus, m	runkoluku, kpl/ha	ppa, m ² /ha	kasvu m ³ /ha/v	
124	0,3	SMED-ÅLDR-HEM 322-493-6-25 Metsämaa Tuore kangas, vastaava suo ja mustikkaturvekangas Keskikarkea tai karkea kangasmaa 03 - Varttunut kasvatusmetsikkö Talvi	Yhteensä	38	42	140	11	125	17.0	20.8	663	13.6	5.8	
			Mänty	38	9	31	2	28	16.3	19.5	168	3.3	1.7	
			Kuusi	38	12	39	6	32	16.6	20.0	185	3.7	1.6	
			Hieskoivu	38	17	56	2	52	16.5	22.0	269	5.3	1.9	
			Tervaleppä	38	4	14	1	13	22.3	21.5	41	1.3	0.6	
		Hoitoluokka M2 Lähimetsä												
125	0,9	SMED-ÅLDR-HEM 322-493-6-25 Metsämaa Tuore kangas, vastaava suo ja mustikkaturvekangas Keskikarkea tai karkea kangasmaa E1 - Eri-ikäisrakenteinen metsikkö Aina	Yhteensä	72	171	185	112	69	26.4	19.1	1321	21.1	6.5	
			Kuusi	18	1	1	0	0	3.0	4.0	700	0.4	0.7	
			Kuusi	25	8	8	0	6	9.8	10.0	243	1.5	0.8	
			Mänty	77	84	91	61	30	30.7	19.6	161	10.2	2.3	
			Kuusi	77	59	64	46	18	26.7	21.7	143	6.5	2.1	
		Hoitoluokka M2 Lähimetsä												
126	0,6	SMED-ÅLDR-HEM 322-493-6-25 Metsämaa Tuore kangas, vastaava suo ja mustikkaturvekangas Turvema 03 - Varttunut kasvatusmetsikkö Aina	Yhteensä	42	63	110	29	80	25.3	15.8	1188	16.2	4.8	
			Kuusi	10	0	1	0	0	2.0	1.9	800	0.2	0.1	
			Mänty	42	50	86	25	60	26.5	15.5	279	13.0	3.9	
			Kuusi	42	4	7	2	5	25.1	19.0	34	1.0	0.2	
		Hoitoluokka M2 Lähimetsä												
			Hieskoivu	42	9	16	2	14	19.8	17.5	75	2.0	0.6	

Kuvio	Pinta-ala, ha	Kiinteistön nimi ja tunnus, pääryhmä, kasvupaikka, maalaji, kehitysluokka, saavutettavuus ja metsikön laatu	Puustotiedot										Toimenpidesuunnitelmat kuviolla	
			puulaji	ikä, v	tilavuus m ³ /kuvio	m ³ /ha	tukkia, m ³ /ha	kuitua, m ³ /ha	läpimitta, cm	pituus, m	runkoluku, kpl/ha	ppa, m ² /ha		kasvu m ³ /ha/v
136	1,8	SMED-ÅLDR-HEM 322-493-6-25 Metsämaa Lehtomainen kangas, vastaava suo ja ruohoturvekangas Hienojakoinen kangasmaa 03 - Varttunut kasvatusmetsikkö Aina	Yhteensä	52	581	315	141	171	25.6	22.5	678	30.5	8.3	
			Mänty	52	454	246	93	151	25.3	22.6	522	23.5	5.5	
			Kuusi	52	127	69	48	20	26.8	22.0	156	7.0	2.8	
Hoitoluokka M5 Talousmetsä														
151	0,7	SMED-ÅLDR-HEM 322-493-6-25 Joutomaa Kalliomaa ja hietikko Kallio tai kivikko Talvi Ei määritelty	Yhteensä	90	33	50	5	43	23.4	9.9	475	10.0	0.3	
			Mänty	60	13	20	0	18	13.6	7.0	399	5.0	0.2	
			Mänty	120	20	30	4	25	33.2	12.8	76	5.0	0.1	
Erityispiirteet Mahdollinen suojelukohde Hoitoluokka M1 Arvometsä														
166	0,1	SMED-ÅLDR-HEM 322-493-6-25 Metsämaa Kuivahko kangas, vastaava suo ja puolukaturvekangas Keskikarkea tai karkea kangasmaa 02 - Nuori kasvatusmetsikkö Aina Kehityskelpoinen: tyydyttävä: ylitiheä, hoitamaton	Yhteensä	21	18	130	1	105	11.0	13.0	3230	19.9	13.0	Energiapuuharvennus 2033, Ennakkoraivaus 2032
			Mänty	20	1	9	0	2	5.6	9.0	1000	1.9	1.7	
			Mänty	22	12	85	1	75	12.3	14.0	1230	12.0	8.5	
			Kuusi	22	2	11	0	9	10.8	10.5	265	2.0	1.1	
			Rauduskoiv	20	3	25	0	19	9.8	13.2	735	4.0	1.7	
Hoitoluokka M5 Talousmetsä														

Kuvio	Pinta-ala, ha	Kiinteistön nimi ja tunnus, pääryhmä, kasvupaikka, maalaji, kehitysluokka, saavutettavuus ja metsikön laatu	Puustotiedot											Toimenpidesuunnitelmat kuviolla
			puulaji	ikä, v	tilavuus m ³ /kuvio	m ³ /ha	tukkia, m ³ /ha	kuitua, m ³ /ha	läpimitta, cm	pituus, m	runkoluku, kpl/ha	ppa, m ² /ha	kasvu m ³ /ha/v	
167	1,1	SMED-ÅLDR-HEM 322-493-6-25 Metsämaa Kuivahko kangas, vastaava suo ja puolukkaturvekangas Keskikarkea tai karkea kangasmaa 04 - Uudistuskypsä metsikkö Aina	Yhteensä	69	123	114	62	50	25.0	17.0	1332	14.5	4.5	
			Mänty	10	1	1	0	0	2.5	3.2	400	0.2	0.4	
			Kuusi	10	1	1	0	0	2.8	3.2	600	0.3	0.4	
			Mänty	72	96	89	49	39	25.6	17.2	252	11.0	3.0	
			Kuusi	67	21	20	12	7	26.9	18.6	66	2.5	0.6	
			Rauduskoiv	67	5	4	1	3	25.2	19.6	14	0.5	0.1	
Hoitoluokka M5 Talousmetsä														
168	1,7	SMED-ÅLDR-HEM 322-493-6-25 Metsämaa Tuore kangas, vastaava suo ja mustikkaturvekangas Keskikarkea tai karkea kangasmaa 02 - Nuori kasvatusmetsikkö Aina	Yhteensä	16	168	99	1	79	12.3	9.8	4298	20.4	17.6	Ensiharvennus 2033, Ennakkoraivaus 2032
			Mänty	15	5	3	0	1	6.4	8.3	250	0.6	0.7	
			Kuusi	12	2	1	0	0	4.6	6.1	200	0.3	0.4	
			Rauduskoiv	10	18	11	0	0	4.4	8.3	2550	2.6	3.0	
			Mänty	17	109	64	1	60	14.1	10.0	956	13.2	9.9	
			Kuusi	17	29	17	1	15	12.5	10.5	313	3.2	3.2	
Rauduskoiv	17	5	3	0	3	16.8	12.2	29	0.5	0.4				
Hoitoluokka M5 Talousmetsä														
169	0,5	SMED-ÅLDR-HEM 322-493-6-25 Metsämaa Kuivahko kangas, vastaava suo ja puolukkaturvekangas Keskikarkea tai karkea kangasmaa 04 - Uudistuskypsä metsikkö Aina	Yhteensä	80	55	119	61	57	23.5	16.0	414	15.5	5.2	
			Mänty	80	55	119	61	57	23.5	16.0	414	15.5	5.2	
Hoitoluokka M5 Talousmetsä														

Kuvio	Pinta-ala, ha	Kiinteistön nimi ja tunnus, pääryhmä, kasvupaikka, maalaji, kehitysluokka, saavutettavuus ja metsikön laatu	Puustotiedot											Toimenpidesuunnitelmat kuviolla
			puulaji	ikä, v	tilavuus m ³ /kuvio	m ³ /ha	tukkia, m ³ /ha	kuitua, m ³ /ha	läpimitta, cm	pituus, m	runkoluku, kpl/ha	ppa, m ² /ha	kasvu m ³ /ha/v	
170	2,9	SMED-ÅLDR-HEM 322-493-6-25 Metsämaa Kuivahko kangas, vastaava suo ja puolukkaturvekangas Keskikarkea tai karkea kangasmaa 02 - Nuori kasvatusmetsikkö Aina	Yhteensä	25	240	82	2	73	13.8	10.2	1784	15.9	10.4	
			Mänty	24	4	2	0	0	6.0	6.0	200	0.4	0.5	
			Kuusi	16	1	0	0	0	1.5	2.0	350	0.0	0.3	
			Mänty	25	172	59	2	54	14.6	9.5	821	12.0	7.7	
			Kuusi	25	8	3	0	2	12.0	11.0	58	0.5	0.3	
			Rauduskoiv	24	55	19	0	17	11.9	13.5	355	3.0	1.6	
Hoitoluokka M5 Talousmetsä														
171	0,4	SMED-ÅLDR-HEM 322-493-6-25 Joutomaa Kalliomaa ja hietikko Kallio tai kivikko Aina Ei määritelty	Yhteensä	70	6	15	0	13	14.0	6.2	304	4.0	0.2	
			Mänty	70	6	15	0	13	14.0	6.2	304	4.0	0.2	
Erityispiirteet Mahdollinen suojelukohde Hoitoluokka M1 Arvometsä														
172	2,0	SMED-ÅLDR-HEM 322-493-6-25 Metsämaa Tuore kangas, vastaava suo ja mustikkaturvekangas Keskikarkea tai karkea kangasmaa 03 - Varttunut kasvatusmetsikkö Kesä	Yhteensä	26	266	131	17	111	18.1	13.2	992	21.4	12.9	
			Mänty	26	175	86	6	78	17.7	13.0	649	14.0	8.1	
			Kuusi	27	69	34	11	22	20.5	13.6	205	5.6	3.7	
			Rauduskoiv	21	22	11	0	10	13.6	13.0	138	1.8	1.1	
Hoitoluokka M5 Talousmetsä														

Kuvio	Pinta-ala, ha	Kiinteistön nimi ja tunnus, pääryhmä, kasvupaikka, maalaji, kehitysluokka, saavutettavuus ja metsikön laatu	Puustotiedot											Toimenpidesuunnitelmat kuviolla
			puulaji	ikä, v	tilavuus m ³ /kuvio	m ³ /ha	tukkia, m ³ /ha	kuitua, m ³ /ha	läpimitta, cm	pituus, m	runkoluku, kpl/ha	ppa, m ² /ha	kasvu m ³ /ha/v	
174	1,3	SMED-ÅLDR-HEM 322-493-6-25 Metsämaa Kuiva kangas, vastaava suo ja varputurvekangas Kallio tai kivikko 03 - Varttunut kasvatusmetsikkö Aina Kehityskelpoinen: tyydyttävä: aukkoinen, harva, vähäpuustoinen	Yhteensä	70	146	115	36	77	21.5	14.7	510	16.0	3.6	
			Mänty	70	146	115	36	77	21.5	14.7	510	16.0	3.6	
Hoitoluokka M5 Talousmetsä														
175	3,1	SMED-ÅLDR-HEM 322-493-6-25 Metsämaa Kuivahko kangas, vastaava suo ja puolukkaturvekangas Kivinen keskikarkea tai karkea kangasmaa 03 - Varttunut kasvatusmetsikkö Aina Kehityskelpoinen: tyydyttävä: aukkoinen, harva, vähäpuustoinen	Yhteensä	32	320	102	16	84	19.8	13.1	895	17.0	7.1	
			Kuusi	12	2	1	0	0	3.2	3.5	240	0.2	0.2	
			Mänty	32	270	87	12	72	19.7	13.1	540	14.0	6.0	
			Kuusi	32	31	10	4	6	24.7	14.2	53	1.8	0.6	
			Rauduskoiv	31	18	6	0	5	15.2	12.2	62	1.0	0.3	
Hoitoluokka M5 Talousmetsä														
176	2,5	SMED-ÅLDR-HEM 322-493-6-25 Metsämaa Kuivahko kangas, vastaava suo ja puolukkaturvekangas Keskikarkea tai karkea kangasmaa T2 - Taimikko yli 1,3 m Kesä Kehityskelpoinen: tyydyttävä: ylitiheä, hoitamaton	Yhteensä	11	128	52	0	16	6.4	6.3	8733	14.2	14.6	Taimikonharvennus 2025
			Mänty	11	55	22	0	12	8.5	6.5	1267	5.7	5.1	
			Kuusi	11	13	5	0	0	3.8	4.4	1733	1.6	2.2	
			Rauduskoiv	11	61	25	0	4	5.3	6.6	5733	6.9	7.3	
Hoitoluokka M5 Talousmetsä														

Kuvio	Pinta-ala, ha	Kiinteistön nimi ja tunnus, pääryhmä, kasvupaikka, maalaji, kehitysluokka, saavutettavuus ja metsikön laatu	Puustotiedot											Toimenpidesuunnitelmat kuviolla
			puulaji	ikä, v	tilavuus m ³ /kuvio	m ³ /ha	tukkia, m ³ /ha	kuitua, m ³ /ha	läpimitta, cm	pituus, m	runkoluku, kpl/ha	ppa, m ² /ha	kasvu m ³ /ha/v	
180	0,9	SMED-ÅLDR-HEM 322-493-6-25 Metsämaa Kuivahko kangas, vastaava suo ja puolukkaturvekangas Keskikarkea tai karkea kangasmaa 03 - Varttunut kasvatusmetsikkö Kesä	Yhteensä	65	189	203	102	99	27.3	17.4	627	25.5	5.3	
			Mänty	58	93	100	43	55	23.1	16.0	365	13.0	3.2	
			Kuusi	54	70	75	45	30	24.8	18.8	236	9.0	1.9	
			Hieskoivu	52	3	4	1	3	27.8	17.0	12	0.5	0.1	
			Mänty	130	23	25	14	11	52.7	19.0	14	3.0	0.1	
		Hoitoluokka M5 Talousmetsä Lisätiedot Olikåldrigt bestånd. Delvis gran på svag mark.												
181	0,1	SMED-ÅLDR-HEM 322-493-6-25 Joutomaa Kalliomaa ja hietikko Kallio tai kivikko Talvi Ei määritelty	Yhteensä	123	7	59	16	43	38.7	17.3	90	8.0	0.0	
			Mänty	130	6	45	5	40	40.6	17.0	53	6.0	0.0	
			Kuusi	100	2	14	11	3	33.0	18.0	37	2.0	0.0	
		Erityispiirteet Mahdollinen suojelukohde Hoitoluokka M1 Arvometsä												
182	0,5	SMED-ÅLDR-HEM 322-493-6-25 Joutomaa Kalliomaa ja hietikko Kallio tai kivikko Talvi Ei määritelty	Yhteensä	63	33	65	7	56	16.8	12.0	702	11.0	0.3	
			Mänty	60	23	46	1	42	13.5	11.0	606	8.0	0.2	
			Kuusi	60	6	12	5	8	22.0	14.6	78	2.0	0.1	
			Mänty	90	3	7	1	6	32.8	14.3	18	1.0	0.0	
		Erityispiirteet Mahdollinen suojelukohde Hoitoluokka M1 Arvometsä												

Kuvio	Pinta-ala, ha	Kiinteistön nimi ja tunnus, pääryhmä, kasvupaikka, maalaji, kehitysluokka, saavutettavuus ja metsikön laatu	Puustotiedot											Toimenpidesuunnitelmat kuviolla
			puulaji	ikä, v	tilavuus m ³ /kuvio	m ³ /ha	tukkia, m ³ /ha	kuitua, m ³ /ha	läpimitta, cm	pituus, m	runkoluku, kpl/ha	ppa, m ² /ha	kasvu m ³ /ha/v	
183	1,1	SMED-ÅLDR-HEM 322-493-6-25 Metsämaa Tuore kangas, vastaava suo ja mustikkaturvekangas Hienojakoinen kangasmaa 03 - Varttunut kasvatusmetsikkö Kesä Kehityskelpoinen: tyydyttävä: ylitiheä, hoitamaton	Yhteensä	37	189	179	45	129	17.8	17.1	1081	21.5	10.2	
			Mänty	37	42	40	1	37	13.4	15.9	375	5.0	2.5	
			Kuusi	37	137	129	44	83	19.5	17.3	604	15.5	7.3	
			Hieskoivu	35	11	10	0	9	12.6	20.5	102	1.0	0.4	
		Hoitoluokka M5 Talousmetsä												
185	0,2	SMED-ÅLDR-HEM 322-493-6-25 Joutomaa Kalliomaa ja hietikko Kallio tai kivikko Talvi Ei määritelty	Yhteensä	95	6	25	4	21	22.8	13.7	134	4.0	0.1	
			Mänty	100	4	20	3	17	22.6	13.7	92	3.0	0.0	
			Kuusi	80	1	5	1	4	23.4	13.5	42	1.0	0.1	
		Erityispiirteet Mahdollinen suojelukohde Hoitoluokka M1 Arvometsä												
186	0,5	SMED-ÅLDR-HEM 322-493-6-25 Metsämaa Kuivahko kangas, vastaava suo ja puolukkaturvekangas Keskikarkea tai karkea kangasmaa 04 - Uudistuskypsä metsikkö Aina	Yhteensä	60	60	117	61	56	25.4	17.7	379	15.0	3.4	
			Mänty	60	25	48	23	25	24.5	17.0	152	6.0	1.8	
			Kuusi	60	27	53	35	17	27.7	18.0	156	7.0	1.1	
			Rauduskoiv	60	9	17	3	13	20.3	18.5	71	2.0	0.5	
		Erityispiirteet Mahdollinen suojelukohde Hoitoluokka M1 Arvometsä												

Kuvio	Pinta-ala, ha	Kiinteistön nimi ja tunnus, pääryhmä, kasvupaikka, maalaji, kehitysluokka, saavutettavuus ja metsikön laatu	Puustotiedot											Toimenpidesuunnitelmat kuviolla
			puulaji	ikä, v	tilavuus m ³ /kuvio	m ³ /ha	tukkia, m ³ /ha	kuitua, m ³ /ha	läpimitta, cm	pituus, m	runkoluku, kpl/ha	ppa, m ² /ha	kasvu m ³ /ha/v	
224	1,4	SMEDSKULLA SANDTÄKT 322-512-1-47 Metsämaa Kuiva kangas, vastaava suo ja varputurvekangas Keskikarkea tai karkea kangasmaa 02 - Nuori kasvatusmetsikkö Aina Kehityskelpoinen: tyydyttävä: ylitiheä, hoitamaton	Yhteensä	33	275	202	5	189	14.5	14.0	1888	28.7	8.2	Harvennus 2027
			Mänty	32	248	183	5	170	14.4	13.7	1753	26.3	7.6	
			Rauduskoiv	42	19	14	0	14	15.6	17.8	98	1.7	0.3	
			Haapa	35	8	6	0	6	17.0	18.0	37	0.7	0.3	
		Hoitoluokka M5 Talousmetsä												
1	0,5	STRANDLÄNGAN 322-486-1-120 Metsämaa Kuivahko kangas, vastaava suo ja puolukkaturvekangas Kallio tai kivikko 04 - Uudistuskypä metsikkö Talvi	Yhteensä	98	71	151	80	69	24.8	16.4	489	20.0	3.4	
			Mänty	102	49	103	62	40	25.3	16.7	300	13.0	2.6	
			Kuusi	102	10	21	13	8	25.6	16.0	73	3.0	0.6	
			Hieskoivu	80	10	21	6	15	23.5	16.3	79	3.0	0.1	
		Erityispiirteet Vanhoja kookkaita havupuita: Kilpikaarnaiset männyt, Mahdollinen suojelukohde, Pohjavesialue, Kallioalueita												
		Hoitoluokka S Suojelualueet												
2	1,6	STRANDLÄNGAN 322-486-1-120 Metsämaa Kuiva kangas, vastaava suo ja varputurvekangas Kallio tai kivikko Y1 - Ylispuustoinen taimikko Talvi	Yhteensä	103	323	202	112	86	26.3	17.0	749	22.5	2.8	
			Mänty	27	20	12	0	10	10.0	9.0	396	2.5	0.7	
			Mänty	112	303	190	112	77	28.3	18.0	353	20.0	2.1	
		Erityispiirteet Pohjavesialue, Mahdollinen suojelukohde-Kallioalueidensuojelu, Vanha havu- tai sekametsä												
		Hoitoluokka S Suojelualueet												

Kuvio	Pinta-ala, ha	Kiinteistön nimi ja tunnus, pääryhmä, kasvupaikka, maalaji, kehitysluokka, saavutettavuus ja metsikön laatu	Puustotiedot										Toimenpidesuunnitelmat kuviolla
			puulaji	ikä, v	tilavuus m ³ /kuvio	m ³ /ha	tukkia, m ³ /ha	kuitua, m ³ /ha	läpimitta, cm	pituus, m	runkoluku, kpl/ha	ppa, m ² /ha	
3	1,2	STRANDLÄNGAN 322-486-1-120 Metsämaa Kuiva kangas, vastaava suo ja varputurvekangas Turvema 04 - Uudistuskypä metsikkö Talvi	Yhteensä	53	203	170	39	129	22.5	17.5	608	20.8	1.7
			Mänty	54	134	112	30	81	23.5	16.9	378	14.0	0.9
			Hieskoivu	52	69	58	9	48	20.5	18.8	230	6.8	0.8
		Erityispiirteet Pohjavesialue Hoitoluokka M5 Talousmetsä											
4	0,7	STRANDLÄNGAN 322-486-1-120 Kitumaa Kallioma ja hietikko Kallio tai kivikko Kesä Ei määritelty	Yhteensä	111	35	51	11	39	24.4	12.1	245	9.0	0.5
			Mänty	122	22	32	5	27	24.9	11.9	141	5.5	0.2
			Kuusi	100	9	14	6	7	23.1	12.5	79	2.5	0.2
			Haapa	80	4	5	0	5	24.9	12.5	25	1.0	0.1
		Erityispiirteet Kallioalueita, Merenranta-alue, Rantametsä, Mahdollinen suojelukohde, Vanhoja kookkaita havupuita: Kilpikaarnaiset männyt Hoitoluokka S Suojelualueet											
5	0,5	STRANDLÄNGAN 322-486-1-120 Metsämaa Tuore kangas, vastaava suo ja mustikkaturvekangas Keskikarkea tai karkea kangasmaa 03 - Varttunut kasvatusmetsikkö Talvi Kehityskelpoinen: tyydyttävä: ylitiheä, hoitamaton	Yhteensä	42	119	261	52	202	18.5	19.5	1657	27.8	9.7
			Kuusi	20	1	2	0	0	4.0	5.0	600	0.6	0.6
			Mänty	42	117	257	51	201	18.8	19.8	1051	27.0	9.0
			Kuusi	42	0	0	0	0	17.0	16.0	1	0.0	0.0
			Hieskoivu	42	1	2	1	2	24.1	21.0	5	0.2	0.1
		Erityispiirteet Vanhoja kookkaita havupuita: Kilpikaarnaiset männyt, Mahdollinen suojelukohde, Kallioalueita Hoitoluokka S Suojelualueet											

Kuvio	Pinta-ala, ha	Kiinteistön nimi ja tunnus, pääryhmä, kasvupaikka, maalaji, kehitysluokka, saavutettavuus ja metsikön laatu	Puustotiedot											Toimenpidesuunnitelmat kuviolla
			puulaji	ikä, v	tilavuus m ³ /kuvio	m ³ /ha	tukkia, m ³ /ha	kuitua, m ³ /ha	läpimitta, cm	pituus, m	runkoluku, kpl/ha	ppa, m ² /ha	kasvu m ³ /ha/v	
6	3,0	STRANDLÄNGAN 322-486-1-120 Kitumaa Kalliomaata ja hietikko Kallio tai kivikko Talvi Ei määritelty	Yhteensä	152	303	99	13	85	24.0	12.6	411	16.0	0.5	
			Mänty	152	303	99	13	85	24.0	12.6	411	16.0	0.5	
Erityispiirteet Pohjavesialue, Kallioalueita, Mahdollinen suojelukohde, Jyrkäne, Vanhoja kookkaita havupuita: Kilpikaarnaiset männyt Hoitoluokka S Suojelualueet														
7	1,3	STRANDLÄNGAN 322-486-1-120 Metsämaa Kuiva kangas, vastaava suo ja varputurvekangas Turvemaata 04 - Uudistuskypsä metsikkö Talvi	Yhteensä	112	192	144	55	88	24.4	15.3	481	19.5	0.6	
			Mänty	112	192	144	55	88	24.4	15.3	481	19.5	0.6	
Erityispiirteet Pohjavesialue Hoitoluokka M5 Talousmetsä														
8	0,2	STRANDLÄNGAN 322-486-1-120 Kitumaa Kalliomaata ja hietikko Kallio tai kivikko Talvi Ei määritelty	Yhteensä	110	10	42	6	36	22.9	10.5	239	8.0	0.5	
			Mänty	110	10	42	6	36	22.9	10.5	239	8.0	0.5	
Erityispiirteet Kallioalueita, Pohjavesialue, Mahdollinen suojelukohde, Vanhoja kookkaita havupuita: Kilpikaarnaiset männyt Hoitoluokka M5 Talousmetsä														

Kuvio	Pinta-ala, ha	Kiinteistön nimi ja tunnus, pääryhmä, kasvupaikka, maalaji, kehitysluokka, saavutettavuus ja metsikön laatu	Puustotiedot											Toimenpidesuunnitelmat kuviolla
			puulaji	ikä, v	tilavuus m ³ /kuvio	m ³ /ha	tukkia, m ³ /ha	kuitua, m ³ /ha	läpimitta, cm	pituus, m	runkoluku, kpl/ha	ppa, m ² /ha	kasvu m ³ /ha/v	
65	2,4	Vårdbacka 322-414-7-151 Metsämaa Tuore kangas, vastaava suo ja mustikkaturvekangas Keskikarkea tai karkea kangasmaa 04 - Uudistuskypsä metsikkö Talvi	Yhteensä	72	673	280	163	114	26.2	21.0	808	28.7	4.9	
			Kuusi	17	1	1	0	0	3.9	3.9	200	0.2	0.1	
			Mänty	72	611	254	154	98	26.9	21.5	507	25.5	4.2	
			Kuusi	72	52	22	9	12	21.8	18.4	83	2.5	0.6	
			Hieskoivu	72	9	4	0	3	20.9	16.8	18	0.5	0.0	
Hoitoluokka M5 Talousmetsä														
66	0,8	Vårdbacka 322-414-7-151 Metsämaa Tuore kangas, vastaava suo ja mustikkaturvekangas Keskikarkea tai karkea kangasmaa 03 - Varttunut kasvatusmetsikkö Talvi	Yhteensä	40	154	185	35	147	19.3	16.6	918	23.2	8.1	
			Mänty	40	96	115	27	86	20.1	16.5	520	14.5	4.8	
			Kuusi	40	29	35	5	28	16.5	16.3	221	4.2	2.0	
			Hieskoivu	40	24	28	2	25	18.9	17.8	141	3.5	1.0	
			Tervaleppä	40	6	7	0	7	21.0	15.5	36	1.0	0.3	
Hoitoluokka M5 Talousmetsä														
67	0,1	Vårdbacka 322-414-7-151 Joutomaa Kalliomaa ja hietikko Kallio tai kivikko Kesä Ei määritelty												
Hoitoluokka M1 Arvometsä														
68	1,4	Vårdbacka 322-414-7-151 Metsämaa Kuivahko kangas, vastaava suo ja puolukkaturvekangas Keskikarkea tai karkea kangasmaa 02 - Nuori kasvatusmetsikkö Talvi	Yhteensä	28	113	78	4	56	11.9	10.1	2851	14.9	10.6	Ensiharvennus 2029, Ennakkoraivaus 2028
			Mänty	25	20	14	0	5	6.6	7.6	1200	3.2	3.0	
			Kuusi	20	9	6	0	1	5.5	6.0	867	1.7	1.3	
			Mänty	32	59	41	4	35	16.3	11.5	378	7.0	4.4	
			Kuusi	28	10	7	0	5	10.0	9.8	205	1.3	0.8	
			Hieskoivu	27	15	10	0	9	11.8	13.0	201	1.7	1.1	
Hoitoluokka M5 Talousmetsä														

Kuvio	Pinta-ala, ha	Kiinteistön nimi ja tunnus, pääryhmä, kasvupaikka, maalaji, kehitysluokka, saavutettavuus ja metsikön laatu	Puustotiedot											Toimenpidesuunnitelmat kuviolla
			puulaji	ikä, v	tilavuus m ³ /kuvio	m ³ /ha	tukkia, m ³ /ha	kuitua, m ³ /ha	läpimitta, cm	pituus, m	runkoluku, kpl/ha	ppa, m ² /ha	kasvu m ³ /ha/v	
69	2,1	Värdbacka 322-414-7-151 Metsämaa Tuore kangas, vastaava suo ja mustikkaturvekangas Keskikarkea tai karkea kangasmaa 04 - Uudistuskypsä metsikkö Kesä	Yhteensä	67	596	278	154	117	23.7	20.7	1716	28.4	6.1	
			Kuusi	19	10	5	0	1	4.6	4.6	1067	1.4	0.8	
			Mänty	70	345	161	91	68	25.6	21.2	356	16.3	3.1	
			Kuusi	70	220	103	60	42	23.2	22.0	268	9.7	2.1	
			Hieskoivu	70	21	10	3	7	25.3	22.6	25	1.0	0.1	
		Erityispiirteet Mahdollinen suojelukohde (Korpi)												
		Hoitoluokka M5 Talousmetsä												
70	0,1	Värdbacka 322-414-7-151 Joutomaa Kuiva kangas, vastaava suo ja varputurvekangas Turvemaa Talvi Ei määritelty												
			Hoitoluokka M1 Arvometsä											
71	0,1	Värdbacka 322-414-7-151 Joutomaa Kuiva kangas, vastaava suo ja varputurvekangas Turvemaa Talvi Ei määritelty												
			Hoitoluokka M1 Arvometsä											

Kuvio	Pinta-ala, ha	Kiinteistön nimi ja tunnus, pääryhmä, kasvupaikka, maalaji, kehitysluokka, saavutettavuus ja metsikön laatu	Puustotiedot											Toimenpidesuunnitelmat kuviolla
			puulaji	ikä, v	tilavuus m ³ /kuvio	m ³ /ha	tukkia, m ³ /ha	kuitua, m ³ /ha	läpimitta, cm	pituus, m	runkoluku, kpl/ha	ppa, m ² /ha	kasvu m ³ /ha/v	
72	0,2	Vårdbacka 322-414-7-151 Metsämaa Tuore kangas, vastaava suo ja mustikkaturvekangas Keskikarkea tai karkea kangasmaa 03 - Varttunut kasvatusmetsikkö Talvi Kehityskelpoinen: tyydyttävä: ylitiheä, hoitamaton	Yhteensä	68	67	282	119	158	20.7	17.3	1240	34.0	11.4	
			Kuusi	67	61	258	112	141	19.9	17.2	1151	31.0	10.8	
			Hieskoivu	60	4	16	1	15	18.4	17.5	84	2.0	0.5	
			Mänty	100	2	9	6	3	50.7	20.0	5	1.0	0.1	
		Erityispiirteet Mahdollinen suojelukohde (ojitettu korpi) Hoitoluokka S Suojelualueet Lisätiedot Säästöpuuryhmä												
73	0,6	Vårdbacka 322-414-7-151 Metsämaa Kuivahko kangas, vastaava suo ja puolukaturvekangas Keskikarkea tai karkea kangasmaa 03 - Varttunut kasvatusmetsikkö Kesä	Yhteensä	42	81	145	16	125	16.7	18.3	791	16.0	6.4	
			Mänty	42	65	116	14	99	17.0	18.3	611	13.0	5.6	
			Kuusi	42	16	29	3	25	15.2	18.3	180	3.0	0.8	
		Hoitoluokka M5 Talousmetsä												
74	5,9	Vårdbacka 322-414-7-151 Metsämaa Kuivahko kangas, vastaava suo ja puolukaturvekangas Keskikarkea tai karkea kangasmaa 02 - Nuori kasvatusmetsikkö Talvi ja kuiva kesä	Yhteensä	29	683	116	6	104	14.6	11.5	1871	19.7	11.2	Ensiharvennus 2028, Ennakkoraivaus 2027
			Kuusi	17	8	1	0	0	3.4	3.8	640	0.5	0.6	
			Mänty	29	623	106	6	96	14.9	11.6	1137	17.8	9.9	
			Kuusi	29	38	6	0	6	15.9	13.2	60	1.0	0.5	
		Hoitoluokka M5 Talousmetsä	Rauduskoiv	28	15	3	0	2	13.2	13.6	34	0.4	0.2	

Kuvio	Pinta-ala, ha	Kiinteistön nimi ja tunnus, pääryhmä, kasvupaikka, maalaji, kehitysluokka, saavutettavuus ja metsikön laatu	Puustotiedot											Toimenpidesuunnitelmat kuviolla
			puulaji	ikä, v	tilavuus m ³ /kuvio	m ³ /ha	tukkia, m ³ /ha	kuitua, m ³ /ha	läpimitta, cm	pituus, m	runkoluku, kpl/ha	ppa, m ² /ha	kasvu m ³ /ha/v	
75	1,6	Värdbacka 322-414-7-151 Metsämaa Tuore kangas, vastaava suo ja mustikkaturvekangas Keskikarkea tai karkea kangasmaa 03 - Varttunut kasvatusmetsikkö Kesä Kehityskelpoinen: tyydyttävä: ylitiheä, hoitamaton	Yhteensä	52	576	360	163	193	24.6	21.8	1320	35.6	6.4	
			Kuusi	20	1	0	0	0	2.0	1.8	467	0.1	0.2	
			Mänty	52	461	288	129	156	24.4	21.9	674	28.2	5.0	
			Kuusi	52	69	43	26	17	25.0	21.9	112	4.3	0.9	
			Rauduskoiv	52	31	20	8	12	25.4	22.3	47	2.0	0.1	
			Tervaleppä	52	15	9	1	8	29.6	19.5	20	1.0	0.2	
		Hoitoluokka M5 Talousmetsä												
76	0,2	Värdbacka 322-414-7-151 Joutomaa Kalliomaata ja hietikko Kallio tai kivikko Talvi Ei määritelty												
		Erityispiirteet Kallio Hoitoluokka M1 Arvometsä												
77	0,5	Värdbacka 322-414-7-151 Kitumaa Kalliomaata ja hietikko Kallio tai kivikko Talvi Ei määritelty	Yhteensä	95	36	69	11	57	27.5	13.6	272	11.0	0.5	
			Mänty	100	30	58	9	49	28.0	13.5	182	9.0	0.2	
			Kuusi	90	3	5	2	3	34.0	15.0	30	1.0	0.1	
			Hieskoivu	50	1	3	0	2	14.0	11.0	37	0.5	0.1	
			Haapa	50	2	3	0	3	19.0	14.5	23	0.5	0.1	
		Erityispiirteet Kallio Hoitoluokka M1 Arvometsä												

Kuvio	Pinta-ala, ha	Kiinteistön nimi ja tunnus, pääryhmä, kasvupaikka, maalaji, kehitysluokka, saavutettavuus ja metsikön laatu	Puustotiedot										Toimenpidesuunnitelmat kuviolla	
			puulaji	ikä, v	tilavuus m ³ /kuvio	m ³ /ha	tukkia, m ³ /ha	kuitua, m ³ /ha	läpimitta, cm	pituus, m	runkoluku, kpl/ha	ppa, m ² /ha		kasvu m ³ /ha/v
81	4,4	Vårdbacka 322-414-7-151 Metsämaa Tuore kangas, vastaava suo ja mustikkaturvekangas Keskikarkea tai karkea kangasmaa 04 - Uudistuskypsä metsikkö Kesä	Yhteensä	72	1326	302	185	115	28.1	21.5	604	30.8	4.9	
			Mänty	72	731	167	112	54	31.1	21.9	251	16.8	2.5	
			Kuusi	72	466	106	64	41	23.7	20.8	289	10.8	2.1	
			Hieskoivu	72	130	30	10	20	27.0	21.4	64	3.2	0.3	
		Erityispiirteet Mahdollinen suojelukohde-Uhanalaisten lajien suojelu Hoitoluokka S Suojelualueet												
82	1,8	Vårdbacka 322-414-7-151 Metsämaa Tuore kangas, vastaava suo ja mustikkaturvekangas Keskikarkea tai karkea kangasmaa 03 - Varttunut kasvatusmetsikkö Talvi ja kuiva kesä Kehityskelpoinen: tyydyttävä: ylitieheä, hoitamaton	Yhteensä	45	638	363	131	227	23.4	22.5	932	34.6	6.6	Harvennus 2025
			Mänty	45	612	348	126	218	23.5	22.6	842	33.0	6.3	
			Kuusi	44	22	12	5	8	23.5	21.2	41	1.3	0.3	
			Hieskoivu	42	5	3	0	2	10.0	18.0	49	0.3	0.0	
		Hoitoluokka M5 Talousmetsä												
83	0,9	Vårdbacka 322-414-7-151 Metsämaa Tuore kangas, vastaava suo ja mustikkaturvekangas Keskikarkea tai karkea kangasmaa 03 - Varttunut kasvatusmetsikkö Kesä Kehityskelpoinen: tyydyttävä: ylitieheä, hoitamaton	Yhteensä	52	278	320	130	186	22.9	20.5	905	33.0	7.2	Harvennus 2025
			Mänty	52	258	297	120	174	22.9	20.3	842	31.0	6.7	
			Kuusi	52	21	24	11	13	22.1	24.1	63	2.0	0.5	
		Hoitoluokka M5 Talousmetsä												

Kuvio	Pinta-ala, ha	Kiinteistön nimi ja tunnus, pääryhmä, kasvupaikka, maalaji, kehitysluokka, saavutettavuus ja metsikön laatu	Puustotiedot											Toimenpidesuunnitelmat kuviolla
			puulaji	ikä, v	tilavuus m ³ /kuvio	m ³ /ha	tukkia, m ³ /ha	kuitua, m ³ /ha	läpimitta, cm	pituus, m	runkoluku, kpl/ha	ppa, m ² /ha	kasvu m ³ /ha/v	
84	0,1	Vårdbacka 322-414-7-151 Joutomaa Kalliomaa ja hietikko Kallio tai kivikko Ei määritelty	Yhteensä	64	1	7	2	5	22.4	17.0	40	1.0	0.1	
			Kuusi	64	1	7	2	5	22.4	17.0	40	1.0	0.1	
Hoitoluokka M1 Arvometsä														
85	1,7	Vårdbacka 322-414-7-151 Metsämaa Tuore kangas, vastaava suo ja mustikkaturvekangas Keskikarkea tai karkea kangasmaa 04 - Uudistuskypä metsikkö Kesä	Yhteensä	72	474	272	170	99	27.7	23.0	502	26.1	4.8	
			Mänty	77	333	191	121	68	27.5	23.4	332	17.7	3.2	
			Kuusi	67	87	50	36	13	28.2	22.3	103	5.0	1.0	
			Rauduskoiv	57	44	25	12	13	28.1	21.7	52	2.7	0.5	
			Haapa	57	11	6	1	5	28.0	21.5	15	0.7	0.1	
Erityispiirteet Mahdollinen suojelukohde-Lehtojensuojelu, Mahdollinen suojelukohde-Uhanalaisten lajien suojelu Hoitoluokka S Suojelualueet														
86	2,1	Vårdbacka 322-414-7-151 Muu maa Ei määritelty												
Hoitoluokka M5 Talousmetsä Lisätiedot Gammal avstjälpningsplats.														

Kuvio	Pinta-ala, ha	Kiinteistön nimi ja tunnus, pääryhmä, kasvupaikka, maalaji, kehitysluokka, saavutettavuus ja metsikön laatu	Puustotiedot											Toimenpidesuunnitelmat kuviolla
			puulaji	ikä, v	tilavuus m ³ /kuvio	m ³ /ha	tukkia, m ³ /ha	kuitua, m ³ /ha	läpimitta, cm	pituus, m	runkoluku, kpl/ha	ppa, m ² /ha	kasvu m ³ /ha/v	
87	2,9	Vårdbacka 322-414-7-151 Metsämaa Tuore kangas, vastaava suo ja mustikkaturvekangas Keskikarkea tai karkea kangasmaa 04 - Uudistuskypsä metsikkö Kesä	Yhteensä	61	874	306	185	118	26.2	22.3	655	29.8	6.0	
			Mänty	62	267	93	52	41	26.8	20.6	200	9.8	1.8	
			Kuusi	61	479	168	115	52	26.1	22.7	364	16.0	3.4	
			Rauduskoiv	62	128	45	19	26	25.5	24.9	91	4.0	0.8	
		Erityispiirteet Mahdollinen suojelukohde-Uhanalaisten lajien suojelu Hoitoluokka S Suojelualueet												
88	2,3	Vårdbacka 322-414-7-151 Metsämaa Tuore kangas, vastaava suo ja mustikkaturvekangas Keskikarkea tai karkea kangasmaa 03 - Varttunut kasvatusmetsikkö Kesä Kehityskelpoinen: tyydyttävä: ylitiheä, hoitamaton	Yhteensä	52	683	300	136	161	24.8	21.9	691	29.5	5.6	Harvennus 2026
			Mänty	52	675	296	136	158	24.8	21.9	674	29.1	5.5	
			Kuusi	52	8	4	0	3	24.0	21.0	17	0.4	0.1	
		Hoitoluokka M5 Talousmetsä												
89	1,6	Vårdbacka 322-414-7-151 Metsämaa Tuore kangas, vastaava suo ja mustikkaturvekangas Keskikarkea tai karkea kangasmaa 04 - Uudistuskypsä metsikkö Talvi	Yhteensä	69	419	258	125	131	25.1	19.5	702	29.0	6.9	
			Mänty	72	169	104	64	39	27.9	19.5	219	11.5	2.3	
			Kuusi	72	103	63	34	29	23.5	18.4	213	7.5	2.3	
			Rauduskoiv	62	133	82	26	55	22.8	20.4	246	9.0	2.1	
			Haapa	62	15	9	2	8	26.0	21.0	24	1.0	0.2	
		Erityispiirteet Mahdollinen suojelukohde-Uhanalaisten lajien suojelu Hoitoluokka S Suojelualueet												

Kuvio	Pinta-ala, ha	Kiinteistön nimi ja tunnus, pääryhmä, kasvupaikka, maalaji, kehitysluokka, saavutettavuus ja metsikön laatu	Puustotiedot											Toimenpidesuunnitelmat kuviolla
			puulaji	ikä, v	tilavuus m ³ /kuvio	m ³ /ha	tukkia, m ³ /ha	kuitua, m ³ /ha	läpimitta, cm	pituus, m	runkoluku, kpl/ha	ppa, m ² /ha	kasvu m ³ /ha/v	
90	0,9	Vårdbacka 322-414-7-151 Metsämaa Kuivahko kangas, vastaava suo ja puolukkaturvekangas Keskikarkea tai karkea kangasmaa 03 - Varttunut kasvatusmetsikkö Kesä	Yhteensä	42	189	210	49	158	19.7	16.8	964	26.0	7.2	Harvennus 2029
			Mänty	42	183	204	49	152	19.8	16.9	913	25.0	7.0	
			Rauduskoiv	39	6	6	0	6	17.0	14.0	51	1.0	0.2	
Hoitoluokka M5 Talousmetsä														
91	3,5	Vårdbacka 322-414-7-151 Metsämaa Tuore kangas, vastaava suo ja mustikkaturvekangas Keskikarkea tai karkea kangasmaa 04 - Uudistuskypä metsikkö Kesä	Yhteensä	72	1007	285	206	78	29.5	23.3	492	27.5	5.3	
			Kuusi	72	957	271	201	69	29.8	23.4	455	26.0	5.1	
			Rauduskoiv	72	50	14	5	9	24.8	21.5	37	1.5	0.2	
Erityispiirteet Mahdollinen suojelukohde-Uhanalaisten lajien suojelu														
Hoitoluokka S Suojelualueet														
92	0,1	Vårdbacka 322-414-7-151 Joutomaa Kalliomaa ja hietikko Kallio tai kivikko Talvi Ei määritelty												
Hoitoluokka S Suojelualueet														
93	0,3	Vårdbacka 322-414-7-151 Joutomaa Kalliomaa ja hietikko Kallio tai kivikko Talvi Ei määritelty	Yhteensä	78	20	65	18	47	23.9	15.8	263	9.0	0.5	
			Mänty	84	9	30	5	25	24.0	15.5	108	4.0	0.1	
			Kuusi	72	7	22	9	13	22.0	16.0	105	3.0	0.2	
			Rauduskoiv	82	3	8	4	4	32.0	19.5	16	1.0	0.1	
			Haapa	65	2	6	0	6	21.0	13.0	34	1.0	0.1	
Hoitoluokka M1 Arvometsä														

Kuvio	Pinta-ala, ha	Kiinteistön nimi ja tunnus, pääryhmä, kasvupaikka, maalaji, kehitysluokka, saavutettavuus ja metsikön laatu	Puustotiedot											Toimenpidesuunnitelmat kuviolla
			puulaji	ikä, v	tilavuus m ³ /kuvio	m ³ /ha	tukkia, m ³ /ha	kuitua, m ³ /ha	läpimitta, cm	pituus, m	runkoluku, kpl/ha	ppa, m ² /ha	kasvu m ³ /ha/v	
94	2,3	Vårdbacka 322-414-7-151 Metsämaa Kuivahko kangas, vastaava suo ja puolukkaturvekangas Keskikarkea tai karkea kangasmaa 03 - Varttunut kasvatusmetsikkö Kesä	Yhteensä	61	505	220	112	106	24.8	18.9	621	25.0	4.5	Harvennus 2033
			Mänty	62	337	147	78	68	25.7	19.0	367	16.5	3.1	
			Kuusi	62	139	60	31	28	23.5	18.8	203	7.0	1.1	
			Rauduskoiv	52	29	13	3	10	21.0	19.0	51	1.5	0.3	
Hoitoluokka M5 Talousmetsä														
95	0,5	Vårdbacka 322-414-7-151 Joutomaa Kalliomaa ja hietikko Kallio tai kivikko Talvi Ei määritelty	Yhteensä	78	30	58	6	50	18.0	14.5	345	8.0	0.1	
			Mänty	78	30	58	6	50	18.0	14.5	345	8.0	0.1	
Hoitoluokka M1 Arvometsä														
96	0,1	Vårdbacka 322-414-7-151 Joutomaa Kalliomaa ja hietikko Kallio tai kivikko Talvi Ei määritelty												
Hoitoluokka S Suojelualueet														
97	0,5	Vårdbacka 322-414-7-151 Joutomaa Kalliomaa ja hietikko Kallio tai kivikko Talvi Ei määritelty	Yhteensä	78	17	33	3	27	18.3	9.0	581	7.0	0.3	
			Mänty	52	7	14	0	11	11.0	6.0	515	4.0	0.2	
			Mänty	112	10	19	3	16	28.0	13.0	66	3.0	0.1	
Hoitoluokka M1 Arvometsä														

Kuvio	Pinta-ala, ha	Kiinteistön nimi ja tunnus, pääryhmä, kasvupaikka, maalaji, kehitysluokka, saavutettavuus ja metsikön laatu	Puustotiedot											Toimenpidesuunnitelmat kuviolla
			puulaji	ikä, v	tilavuus m ³ /kuvio	m ³ /ha	tukkia, m ³ /ha	kuitua, m ³ /ha	läpimitta, cm	pituus, m	runkoluku, kpl/ha	ppa, m ² /ha	kasvu m ³ /ha/v	
98	0,3	Vårdbacka 322-414-7-151 Metsämaa Tuore kangas, vastaava suo ja mustikkaturvekangas Turvemaa 03 - Varttunut kasvatusmetsikkö Talvi	Yhteensä	32	54	163	9	150	17.5	15.5	1047	23.0	6.8	Harvennus 2025
			Hieskoivu	32	54	163	9	150	17.5	15.5	1047	23.0	6.8	
Hoitoluokka M5 Talousmetsä														
99	0,6	Vårdbacka 322-414-7-151 Metsämaa Tuore kangas, vastaava suo ja mustikkaturvekangas Keskikarkea tai karkea kangasmaa 03 - Varttunut kasvatusmetsikkö Talvi	Yhteensä	66	149	271	168	100	25.5	20.5	700	29.0	6.2	Harvennus 2027
			Mänty	67	27	50	28	22	26.0	21.5	108	5.0	1.1	
			Kuusi	67	113	204	138	64	26.0	20.5	512	22.0	4.5	
			Rauduskoiv	47	9	17	2	14	19.0	18.5	80	2.0	0.6	
Hoitoluokka M5 Talousmetsä														
100	1,1	Vårdbacka 322-414-7-151 Joutomaa Kalliomaa ja hietikko Kallio tai kivikko Talvi Ei määritelty	Yhteensä	94	70	66	9	56	20.0	12.0	404	11.0	0.2	
			Mänty	94	70	66	9	56	20.0	12.0	404	11.0	0.2	
Hoitoluokka M1 Arvometsä														
101	0,4	Vårdbacka 322-414-7-151 Joutomaa Kalliomaa ja hietikko Kallio tai kivikko Talvi Ei määritelty	Yhteensä	95	24	65	8	56	21.0	9.7	453	13.0	0.3	
			Mänty	95	24	65	8	56	21.0	9.7	453	13.0	0.3	
Hoitoluokka M1 Arvometsä														

Kuvio	Pinta-ala, ha	Kiinteistön nimi ja tunnus, pääryhmä, kasvupaikka, maalaji, kehitysluokka, saavutettavuus ja metsikön laatu	Puustotiedot										Toimenpidesuunnitelmat kuviolla	
			puulaji	ikä, v	tilavuus m³/kuvio	m³/ha	tukkia, m³/ha	kuitua, m³/ha	läpimitta, cm	pituus, m	runkoluku, kpl/ha	ppa, m²/ha		kasvu m³/ha/v
102	0,5	Vårdbacka 322-414-7-151 Joutomaa Kalliomaa ja hietikko Kallio tai kivikko Talvi Ei määritelty	Yhteensä	70	32	59	4	53	20.7	9.7	648	12.0	0.5	
			Mänty	54	19	36	1	33	14.0	8.0	591	8.0	0.4	
			Mänty	102	13	24	3	20	34.0	13.0	57	4.0	0.1	
Hoitoluokka M1 Arvometsä														
103	0,5	Vårdbacka 322-414-7-151 Metsämaa Kuiva kangas, vastaava suo ja varputurvekangas Turvemaa T2 - Taimikko yli 1,3 m Talvi Tyydyttävä	Yhteensä	16	5	12	0	1	5.4	5.8	2400	3.6	1.9	
			Mänty	12	0	1	0	0	4.0	3.0	200	0.2	0.1	
			Hieskoivu	16	5	11	0	1	5.5	6.0	2200	3.4	1.8	
Hoitoluokka M5 Talousmetsä														
104	0,9	Vårdbacka 322-414-7-151 Metsämaa Kuivahko kangas, vastaava suo ja puolukkaturvekangas Keskikarkea tai karkea kangasmaa 03 - Varttunut kasvatusmetsikkö Talvi Tyydyttävä	Yhteensä	37	175	201	28	168	17.4	16.1	1183	25.5	9.4	Harvennus 2029
			Mänty	37	148	170	23	143	17.6	16.5	946	21.0	8.0	
			Kuusi	37	27	31	5	26	16.7	14.2	237	4.5	1.4	
Hoitoluokka M5 Talousmetsä														
105	0,4	Vårdbacka 322-414-7-151 Joutomaa Kalliomaa ja hietikko Kallio tai kivikko Talvi Ei määritelty	Yhteensä	94	13	37	6	31	22.0	12.5	191	6.0	0.1	
			Mänty	94	13	37	6	31	22.0	12.5	191	6.0	0.1	
Hoitoluokka M1 Arvometsä														

Kuvio	Pinta-ala, ha	Kiinteistön nimi ja tunnus, pääryhmä, kasvupaikka, maalaji, kehitysluokka, saavutettavuus ja metsikön laatu	Puustotiedot											Toimenpide-suunnitelmat kuviolla
			puulaji	ikä, v	tilavuus m ³ /kuvio	m ³ /ha	tukkia, m ³ /ha	kuitua, m ³ /ha	läpimitta, cm	pituus, m	runkoluku, kpl/ha	ppa, m ² /ha	kasvu m ³ /ha/v	
106	0,3	Vårdbacka 322-414-7-151 Joutomaa Kalliomaa ja hietikko Kallio tai kivikko Talvi Ei määritelty	Yhteensä	72	5	16	1	15	16.0	10.5	168	3.0	0.1	
			Mänty	72	5	16	1	15	16.0	10.5	168	3.0	0.1	
Hoitoluokka M1 Arvometsä														
107	6,2	Vårdbacka 322-414-7-151 Metsämaa Kuivahko kangas, vastaava suo ja puolukkaturvekangas Keskikarkea tai karkea kangasmaa T2 - Taimikko yli 1,3 m Kesä Tyydyttävä	Yhteensä	17	305	49	0	31	8.8	7.3	3043	12.1	9.5	
			Mänty	18	238	39	0	27	9.4	7.1	1698	9.4	7.1	
			Kuusi	14	2	0	0	0	4.5	4.0	80	0.1	0.1	
			Rauduskoiv	14	40	6	0	1	5.4	6.9	1120	1.8	1.6	
			Rauduskoiv	19	25	4	0	3	9.7	10.5	145	0.8	0.7	
Hoitoluokka M5 Talousmetsä														
108	0,5	Vårdbacka 322-414-7-151 Metsämaa Lehtomainen kangas, vastaava suo ja ruohoturvekangas Hienojakoinen kangasmaa A0 - Aukea Talvi Ei määritelty												
			Hoitoluokka M5 Talousmetsä											

Kuvio	Pinta-ala, ha	Kiinteistön nimi ja tunnus, pääryhmä, kasvupaikka, maalaji, kehitysluokka, saavutettavuus ja metsikön laatu	Puustotiedot											Toimenpidesuunnitelmat kuviolla
			puulaji	ikä, v	tilavuus m ³ /kuvio	m ³ /ha	tukkia, m ³ /ha	kuitua, m ³ /ha	läpimitta, cm	pituus, m	runkoluku, kpl/ha	ppa, m ² /ha	kasvu m ³ /ha/v	
109	0,3	Vårdbacka 322-414-7-151 Metsämaa Tuore kangas, vastaava suo ja mustikkaturvekangas Turvema 02 - Nuori kasvatusmetsikkö Talvi Tyydyttävä	Yhteensä	42	56	184	5	173	15.5	17.0	1305	23.0	2.4	
			Hieskoivu	42	56	184	5	173	15.5	17.0	1305	23.0	2.4	
Erityispiirteet Mahdollinen suojelukohde (Koivuluhta)														
Hoitoluokka S Suojelualueet														
110	0,5	Vårdbacka 322-414-7-151 Metsämaa Kuivahko kangas, vastaava suo ja puolukkaturvekangas Kallio tai kivikko T2 - Taimikko yli 1,3 m Kesä Tyydyttävä	Yhteensä	8	1	2	0	0	1.6	2.1	3100	0.5	2.3	
			Mänty	9	0	1	0	0	1.8	1.9	1400	0.3	1.3	
			Rauduskoiv	7	0	1	0	0	1.4	2.3	1700	0.2	1.0	
Hoitoluokka M5 Talousmetsä														
111	0,8	Vårdbacka 322-414-7-151 Metsämaa Tuore kangas, vastaava suo ja mustikkaturvekangas Keskikarkea tai karkea kangasmaa 02 - Nuori kasvatusmetsikkö Talvi Kehityskelpoinen: tyydyttävä: ylitiheä, hoitamaton	Yhteensä	19	56	73	0	46	8.4	7.7	4899	18.0	16.7	Nuoren metsän kunnostus 2025
			Mänty	19	19	24	0	17	9.0	7.0	1184	6.0	5.8	
			Kuusi	19	6	8	0	5	9.0	7.5	383	2.0	1.9	
			Rauduskoiv	19	31	41	0	24	8.0	8.2	3332	10.0	9.0	
Hoitoluokka M5 Talousmetsä														

Kuvio	Pinta-ala, ha	Kiinteistön nimi ja tunnus, pääryhmä, kasvupaikka, maalaji, kehitysluokka, saavutettavuus ja metsikön laatu	Puustotiedot											Toimenpidesuunnitelmat kuviolla
			puulaji	ikä, v	tilavuus m ³ /kuvio	m ³ /ha	tukkia, m ³ /ha	kuitua, m ³ /ha	läpimitta, cm	pituus, m	runkoluku, kpl/ha	ppa, m ² /ha	kasvu m ³ /ha/v	
112	11,1	Vårdbacka 322-414-7-151 Metsämaa Kuivahko kangas, vastaava suo ja puolukkaturvekangas Keskikarkea tai karkea kangasmaa 03 - Varttunut kasvatusmetsikkö Kesä	Yhteensä	42	2158	195	60	133	22.6	18.0	672	23.2	6.3	
			Mänty	42	2007	182	56	123	22.7	17.9	613	21.6	6.0	
			Kuusi	45	98	9	3	6	23.0	20.2	35	1.0	0.2	
			Rauduskoiv	42	53	5	0	4	19.8	18.0	24	0.6	0.1	
Hoitoluokka M5 Talousmetsä														
113	2,3	Vårdbacka 322-414-7-151 Metsämaa Tuore kangas, vastaava suo ja mustikkaturvekangas Keskikarkea tai karkea kangasmaa 04 - Uudistuskypsä metsikkö Kesä	Yhteensä	82	484	215	154	60	29.3	21.9	393	22.0	4.1	
			Mänty	82	103	46	32	14	31.1	22.4	68	4.5	0.9	
			Kuusi	82	327	145	112	33	29.2	21.8	272	15.0	3.0	
			Rauduskoiv	82	54	24	10	13	26.6	21.9	53	2.5	0.2	
Erityispiirteet Mahdollinen suojelukohde-Uhanalaisten lajien suojelu														
Hoitoluokka S Suojelualueet														
114	0,4	Vårdbacka 322-414-7-151 Metsämaa Kuiva kangas, vastaava suo ja varputurvekangas Kallio tai kivikko 02 - Nuori kasvatusmetsikkö Talvi	Yhteensä	30	29	67	1	61	13.0	10.5	1011	12.0	6.3	
			Mänty	30	29	67	1	61	13.0	10.5	1011	12.0	6.3	
Hoitoluokka M5 Talousmetsä														
Lisätiedot Olikåldrigt bestånd.														

Kuvio	Pinta-ala, ha	Kiinteistön nimi ja tunnus, pääryhmä, kasvupaikka, maalaji, kehitysluokka, saavutettavuus ja metsikön laatu	Puustotiedot											Toimenpidesuunnitelmat kuviolla
			puulaji	ikä, v	tilavuus m ³ /kuvio	m ³ /ha	tukkia, m ³ /ha	kuitua, m ³ /ha	läpimitta, cm	pituus, m	runkoluku, kpl/ha	ppa, m ² /ha	kasvu m ³ /ha/v	
115	0,7	Vårdbacka 322-414-7-151 Metsämaa Tuore kangas, vastaava suo ja mustikkaturvekangas Hienojakoinen kangasmaa 03 - Varttunut kasvatusmetsikkö Talvi Tyydyttävä	Yhteensä	47	142	203	45	155	20.9	19.2	769	23.0	6.0	
			Mänty	47	26	38	13	24	23.0	20.0	111	4.0	1.2	
			Kuusi	47	19	27	13	14	23.0	19.5	94	3.0	1.2	
			Hieskoivu	47	97	139	19	117	20.0	19.0	564	16.0	3.6	
		Erityispiirteet Mahdollinen suojelukohde-Uhanalaisten lajien suojelu												
		Hoitoluokka S Suojelualueet												
116	2,2	Vårdbacka 322-414-7-151 Metsämaa Kuivahko kangas, vastaava suo ja puolukkaturvekangas Kallio tai kivikko 02 - Nuori kasvatusmetsikkö Talvi Tyydyttävä	Yhteensä	27	245	110	2	98	12.5	10.2	2072	20.6	11.2	Ensiharvennus 2031, Ennakkoraivaus 2030
			Mänty	27	227	102	2	91	12.6	10.2	1867	19.0	10.5	
			Kuusi	27	4	2	0	2	13.0	11.0	28	0.3	0.2	
			Rauduskoivu	27	14	6	0	6	11.0	10.5	177	1.3	0.5	
		Hoitoluokka M5 Talousmetsä												
		Lisätiedot Olikåldrigt bestånd.												
117	1,3	Vårdbacka 322-414-7-151 Metsämaa Tuore kangas, vastaava suo ja mustikkaturvekangas Turvemaa 04 - Uudistus kypsä metsikkö Talvi	Yhteensä	57	244	192	58	126	22.6	19.9	2663	21.3	3.2	Pienaukkohakkuu 2027
			Kuusi	17	8	6	0	0	4.0	3.5	2200	2.3	0.3	
			Mänty	62	44	35	19	16	30.4	22.1	56	3.5	0.4	
			Kuusi	62	6	4	1	3	26.0	21.0	19	0.5	0.1	
			Hieskoivu	62	186	147	39	107	23.5	21.8	388	15.0	2.4	
		Hoitoluokka M5 Talousmetsä												

Kuvio	Pinta-ala, ha	Kiinteistön nimi ja tunnus, pääryhmä, kasvupaikka, maalaji, kehitysluokka, saavutettavuus ja metsikön laatu	Puustotiedot											Toimenpidesuunnitelmat kuviolla
			puulaji	ikä, v	tilavuus m ³ /kuvio	m ³ /ha	tukkia, m ³ /ha	kuitua, m ³ /ha	läpimitta, cm	pituus, m	runkoluku, kpl/ha	ppa, m ² /ha	kasvu m ³ /ha/v	
206	0,6	Vårdbacka 322-414-7-151 Metsämaa Tuore kangas, vastaava suo ja mustikkaturvekangas Keskikarkea tai karkea kangasmaa 03 - Varttunut kasvatusmetsikkö Kesä Kehityskelpoinen: tyydyttävä: ylitiheä, hoitamaton	Yhteensä	42	242	420	142	273	23.1	22.4	1168	41.0	6.2	Harvennus 2025
			Mänty	42	190	329	86	239	20.8	22.5	990	31.0	4.6	
			Kuusi	42	41	71	47	24	30.2	22.0	143	8.0	1.4	
			Rauduskoiv	42	11	19	9	10	30.3	23.0	35	2.0	0.2	
		Erityispiirteet Mahdollinen suojelukohde Hoitoluokka M3 Ulkoilu- ja virkistysmetsä Lisätiedot Rekreationsskog. Vandringsled på figuren. Beståndet oskött. Med tanke på beståndets fortsatta utveckling vore en gallring att föredra. Parkskogskötsel!												
207	0,4	Vårdbacka 322-414-7-151 Kitumaa Kalliomaa ja hietikko Kallio tai kivikko Kesä Ei määritelty	Yhteensä	97	33	93	19	73	22.5	15.0	391	13.0	0.5	
			Mänty	100	29	80	13	66	22.2	15.0	325	11.0	0.3	
			Kuusi	80	5	13	6	6	24.1	15.0	66	2.0	0.2	
		Erityispiirteet Mahdollinen suojelukohde Hoitoluokka M3 Ulkoilu- ja virkistysmetsä												

Kuvio	Pinta-ala, ha	Kiinteistön nimi ja tunnus, pääryhmä, kasvupaikka, maalaji, kehitysluokka, saavutettavuus ja metsikön laatu	Puustotiedot											Toimenpidesuunnitelmat kuviolla
			puulaji	ikä, v	tilavuus m ³ /kuvio	m ³ /ha	tukkia, m ³ /ha	kuitua, m ³ /ha	läpimitta, cm	pituus, m	runkoluku, kpl/ha	ppa, m ² /ha	kasvu m ³ /ha/v	
210	0,8	Vårdbacka 322-414-7-151 Kitumaa Kalliomaa ja hietikko Kallio tai kivikko Kesä Ei määritelty	Yhteensä	110	33	42	5	36	21.1	9.4	293	8.5	0.6	
			Mänty	110	33	42	5	36	21.1	9.4	293	8.5	0.6	
Erityispiirteet Mahdollinen suojelukohde Hoitoluokka M3 Ulkoilu- ja virkistymetsä														
211	5,5	Vårdbacka 322-414-7-151 Joutomaa Kalliomaa ja hietikko Kallio tai kivikko Kesä Ei määritelty	Yhteensä	122	136	25	3	21	26.2	9.9	124	5.0	0.1	
			Mänty	124	129	23	3	20	26.3	9.7	118	4.8	0.1	
			Hieskoivu	70	7	1	0	1	24.0	14.5	6	0.2	0.0	
Erityispiirteet Mahdollinen suojelukohde Hoitoluokka M3 Ulkoilu- ja virkistymetsä														
212	3,2	Vårdbacka 322-414-7-151 Metsämaa Kuivahko kangas, vastaava suo ja puolukkaturvekangas Keskikarkea tai karkea kangasmaa 03 - Varttunut kasvatusmetsikkö Kesä Kehityskelpoinen: tyydyttävä: ylitiheä, hoitamaton	Yhteensä	58	705	224	82	137	21.7	18.3	1229	25.8	6.0	
			Mänty	30	4	1	0	0	4.0	3.3	450	0.4	0.5	
			Mänty	55	632	201	77	121	21.8	19.0	664	22.2	5.0	
			Kuusi	42	5	2	0	2	17.5	18.8	12	0.2	0.0	
			Hieskoivu	61	45	14	1	13	18.6	17.3	75	1.8	0.3	
Mänty	130	20	6	4	2	31.1	11.0	28	1.2	0.2				
Erityispiirteet Mahdollinen suojelukohde Hoitoluokka M3 Ulkoilu- ja virkistymetsä Lisätiedot Skött yngre gallringsbestånd, borde gallras.														

Kuvio	Pinta-ala, ha	Kiinteistön nimi ja tunnus, pääryhmä, kasvupaikka, maalaji, kehitysluokka, saavutettavuus ja metsikön laatu	Puustotiedot										Toimenpidesuunnitelmat kuviolla
			puulaji	ikä, v	tilavuus m ³ /kuvio	m ³ /ha	tukkia, m ³ /ha	kuitua, m ³ /ha	läpimitta, cm	pituus, m	runkoluku, kpl/ha	ppa, m ² /ha	
213	7,0	Vårdbacka 322-414-7-151 Joutomaa Kalliomaa ja hietikko Kallio tai kivikko Kesä Ei määritelty	Yhteensä	94	241	35	5	29	21.1	9.9	237	6.8	0.2
			Mänty	94	241	35	5	29	21.1	9.9	237	6.8	0.2
Hoitoluokka M3 Ulkoilu- ja virkistysmetsä													
214	3,6	Vårdbacka 322-414-7-151 Metsämaa Tuore kangas, vastaava suo ja mustikkaturvekangas Keskikarkea tai karkea kangasmaa 04 - Uudistus kypsä metsikkö Kesä	Yhteensä	102	775	218	155	62	29.5	20.1	404	23.7	3.0
			Mänty	102	609	171	120	51	30.0	20.1	302	18.5	2.7
			Kuusi	102	160	45	34	10	27.8	20.1	97	5.0	0.3
			Rauduskoiv	82	6	2	1	1	27.0	21.0	5	0.2	0.0
Erityispiirteet Mahdollinen suojelukohde Hoitoluokka M3 Ulkoilu- ja virkistysmetsä Lisätiedot Rekreationsskog. Vandringsled på figuren.													
215	3,1	Vårdbacka 322-414-7-151 Kitumaa Kalliomaa ja hietikko Kallio tai kivikko Kesä Ei määritelty	Yhteensä	122	156	50	7	43	24.4	12.9	205	8.0	0.3
			Mänty	122	156	50	7	43	24.4	12.9	205	8.0	0.3
Hoitoluokka M3 Ulkoilu- ja virkistysmetsä													

Kuvio	Pinta-ala, ha	Kiinteistön nimi ja tunnus, pääryhmä, kasvupaikka, maalaji, kehitysluokka, saavutettavuus ja metsikön laatu	Puustotiedot											Toimenpidesuunnitelmat kuviolla
			puulaji	ikä, v	tilavuus m ³ /kuvio	m ³ /ha	tukkia, m ³ /ha	kuitua, m ³ /ha	läpimitta, cm	pituus, m	runkoluku, kpl/ha	ppa, m ² /ha	kasvu m ³ /ha/v	
218	0,7	Vårdbacka 322-414-7-151 Metsämaa Kuivahko kangas, vastaava suo ja puolukkaturvekangas Keskikarkea tai karkea kangasmaa 03 - Varttunut kasvatusmetsikkö Kesä	Yhteensä	52	194	273	119	151	24.2	18.4	804	31.5	6.8	Harvennus 2025
			Mänty	52	185	260	116	141	24.5	18.5	733	30.0	6.5	
			Kuusi	52	9	12	3	9	18.0	17.0	71	1.5	0.3	
Hoitoluokka M3 Ulkoilu- ja virkistysmetsä Lisätiedot Rekreationsskog. Beståndet oskött. Med tanke på beståndets fortsatta utveckling vore en gallring att föredra. Parkskogsskötsel!														
219	0,4	Vårdbacka 322-414-7-151 Metsämaa Tuore kangas, vastaava suo ja mustikkaturvekangas Turvemaa 03 - Varttunut kasvatusmetsikkö Talvi	Yhteensä	53	55	135	34	98	20.3	17.1	709	17.0	1.9	
			Mänty	52	17	40	14	26	23.0	17.0	143	5.0	0.8	
			Kuusi	52	13	32	15	17	23.0	18.0	125	4.0	0.4	
			Rauduskoiv	76	3	8	4	3	33.0	18.5	15	1.0	0.0	
			Hieskoivu	52	22	55	1	51	15.0	16.5	426	7.0	0.7	
Hoitoluokka M3 Ulkoilu- ja virkistysmetsä														
222	0,3	Vårdbacka 322-414-7-151 Kitumaa Kalliomaa ja hietikko Kallio tai kivikko Kesä Ei määritelty	Yhteensä	84	25	95	13	81	24.8	15.3	348	13.0	0.4	
			Mänty	72	15	58	8	50	21.0	15.0	266	8.0	0.3	
			Mänty	104	9	37	6	31	31.0	15.7	82	5.0	0.1	
Hoitoluokka M3 Ulkoilu- ja virkistysmetsä														

Kuvio	Pinta-ala, ha	Kiinteistön nimi ja tunnus, pääryhmä, kasvupaikka, maalaji, kehitysluokka, saavutettavuus ja metsikön laatu	Puustotiedot											Toimenpidesuunnitelmat kuviolla
			puulaji	ikä, v	tilavuus m ³ /kuvio	m ³ /ha	tukkia, m ³ /ha	kuitua, m ³ /ha	läpimitta, cm	pituus, m	runkoluku, kpl/ha	ppa, m ² /ha	kasvu m ³ /ha/v	
1	0,7	Västra Långön 322-494-1-260 Metsämaa Tuore kangas, vastaava suo ja mustikkaturvekangas Keskikarkea tai karkea kangasmaa 04 - Uudistuskypsä metsikkö Ei määritelty	Yhteensä	81	221	301	174	125	36.1	29.2	271	23.8	2.2	
			Mänty	90	10	14	11	3	40.0	31.2	8	1.0	0.0	
			Kuusi	82	103	140	115	24	32.9	30.8	133	9.8	1.8	
			Rauduskoiv	80	45	61	31	30	38.3	27.5	54	5.5	0.2	
			Tervaleppä	80	63	86	18	68	38.1	28.0	76	7.5	0.2	
		Erityispiirteet Merkitystä lähimaisemassa, Mahdollinen suojelukohde, Tervaleppiä, Merenranta-alue												
		Hoitoluokka M2 Lähimetsä												
2	0,1	Västra Långön 322-494-1-260 Kitumaa Tuore kangas, vastaava suo ja mustikkaturvekangas Keskikarkea tai karkea kangasmaa Aina Ei määritelty	Yhteensä	66	4	41	2	33	16.5	6.4	723	11.0	2.0	
			Mänty	50	3	28	1	23	13.9	5.8	625	8.0	1.6	
			Mänty	110	1	13	2	10	23.3	8.0	98	3.0	0.4	
		Erityispiirteet Merkitystä lähimaisemassa, Mahdollinen suojelukohde, Merenranta-alue												
		Hoitoluokka M2 Lähimetsä												
3	0,4	Västra Långön 322-494-1-260 Metsämaa Tuore kangas, vastaava suo ja mustikkaturvekangas Keskikarkea tai karkea kangasmaa 04 - Uudistuskypsä metsikkö Aina	Yhteensä	94	78	224	140	82	32.8	25.2	276	20.0	1.0	
			Mänty	105	55	158	113	44	33.4	25.0	179	14.0	0.3	
			Kuusi	90	4	10	10	1	43.6	25.5	9	1.0	0.1	
			Hieskoivu	62	20	56	17	38	29.0	25.5	88	5.0	0.6	
		Erityispiirteet Mahdollinen suojelukohde, Merenranta-alue, Merkitystä lähimaisemassa												
		Hoitoluokka M2 Lähimetsä												

Kuvio	Pinta-ala, ha	Kiinteistön nimi ja tunnus, pääryhmä, kasvupaikka, maalaji, kehitysluokka, saavutettavuus ja metsikön laatu	Puustotiedot											Toimenpidesuunnitelmat kuviolla
			puulaji	ikä, v	tilavuus m ³ /kuvio	m ³ /ha	tukkia, m ³ /ha	kuitua, m ³ /ha	läpimitta, cm	pituus, m	runkoluku, kpl/ha	ppa, m ² /ha	kasvu m ³ /ha/v	
7	0,4	Västra Långön 322-494-1-260 Metsämaa Tuore kangas, vastaava suo ja mustikkaturvekangas Keskikarkea tai karkea kangasmaa 04 - Uudistus kypsä metsikkö Aina	Yhteensä	101	70	195	137	57	33.2	21.0	298	21.0	2.7	
			Mänty	110	52	145	101	43	32.5	20.5	216	15.5	1.7	
			Kuusi	80	14	40	33	7	37.3	22.5	58	4.5	0.8	
			Hieskoivu	65	3	9	2	7	26.0	21.2	24	1.0	0.2	
Erityispiirteet Merenranta-alue, Mahdollinen suojelukohde, Merkitystä lähimaisemassa Hoitoluokka M2 Lähimetsä														
8	0,4	Västra Långön 322-494-1-260 Metsämaa Tuore kangas, vastaava suo ja mustikkaturvekangas Keskikarkea tai karkea kangasmaa 04 - Uudistus kypsä metsikkö Aina	Yhteensä	88	74	185	123	54	29.3	17.8	1456	22.8	4.5	
			Kuusi	18	5	14	0	6	7.0	6.0	1200	3.8	2.0	
			Mänty	104	62	155	109	45	33.3	20.0	227	17.0	2.0	
			Kuusi	86	7	17	14	3	38.0	21.2	29	2.0	0.5	
Erityispiirteet Merkitystä lähimaisemassa, Mahdollinen suojelukohde, Merenranta-alue Hoitoluokka M2 Lähimetsä														
9	0,4	Västra Långön 322-494-1-260 Metsämaa Kuivahko kangas, vastaava suo ja puolukkaturvekangas Keskikarkea tai karkea kangasmaa 04 - Uudistus kypsä metsikkö Aina	Yhteensä	89	69	157	101	56	29.7	16.6	365	20.5	3.7	
			Mänty	90	66	149	96	52	29.5	16.3	342	19.5	3.5	
			Kuusi	70	4	9	5	4	33.3	21.8	23	1.0	0.2	
Erityispiirteet Mahdollinen suojelukohde, Merenranta-alue, Merkitystä lähimaisemassa Hoitoluokka M2 Lähimetsä														

Kuvio	Pinta-ala, ha	Kiinteistön nimi ja tunnus, pääryhmä, kasvupaikka, maalaji, kehitysluokka, saavutettavuus ja metsikön laatu	Puustotiedot											Toimenpidesuunnitelmat kuviolla
			puulaji	ikä, v	tilavuus m ³ /kuvio	m ³ /ha	tukkia, m ³ /ha	kuitua, m ³ /ha	läpimitta, cm	pituus, m	runkoluku, kpl/ha	ppa, m ² /ha	kasvu m ³ /ha/v	
10	0,2	Västra Långön 322-494-1-260 Metsämaa Tuore kangas, vastaava suo ja mustikkaturvekangas Keskikarkea tai karkea kangasmaa 04 - Uudistuskypsä metsikkö Aina	Yhteensä	98	21	114	74	39	29.4	19.1	234	13.0	3.4	
			Mänty	100	19	106	68	37	28.6	19.0	217	12.0	3.1	
			Kuusi	80	1	8	6	2	38.8	20.5	17	1.0	0.3	
Erityispiirteet Merkitystä lähimaisemassa, Merenranta-alue, Mahdollinen suojelukohde Hoitoluokka M2 Lähimetsä														
11	0,6	Västra Långön 322-494-1-260 Metsämaa Kuivahko kangas, vastaava suo ja puolukkaturvekangas Turvemaa 04 - Uudistuskypsä metsikkö Talvi Kehityskelpoinen: tyydyttävä: aukkoinen, harva, vähäpuustoinen	Yhteensä	82	86	135	73	60	27.6	17.5	367	16.5	0.5	
			Mänty	85	81	127	73	53	28.9	18.2	269	15.0	0.4	
			Hieskoivu	50	5	8	0	7	14.5	11.0	98	1.5	0.1	
Erityispiirteet Mahdollinen suojelukohde, Merkitystä lähimaisemassa, Merenranta-alue, Neva (Pienialainen) Hoitoluokka M2 Lähimetsä														
12	0,8	Västra Långön 322-494-1-260 Metsämaa Tuore kangas, vastaava suo ja mustikkaturvekangas Keskikarkea tai karkea kangasmaa 04 - Uudistuskypsä metsikkö Aina	Yhteensä	107	181	224	172	51	37.2	23.7	229	21.5	1.2	
			Mänty	115	114	141	101	39	39.3	22.9	127	14.0	0.3	
			Kuusi	92	67	83	71	12	33.4	25.2	102	7.5	0.9	
Erityispiirteet Mahdollinen suojelukohde, Merkitystä lähimaisemassa, Merenranta-alue Hoitoluokka M2 Lähimetsä														

Kuvio	Pinta-ala, ha	Kiinteistön nimi ja tunnus, pääryhmä, kasvupaikka, maalaji, kehitysluokka, saavutettavuus ja metsikön laatu	Puustotiedot										Toimenpidesuunnitelmat kuviolla
			puulaji	ikä, v	tilavuus m ³ /kuvio	m ³ /ha	tukkia, m ³ /ha	kuitua, m ³ /ha	läpimitta, cm	pituus, m	runkoluku, kpl/ha	ppa, m ² /ha	
13	0,6	Västra Långön 322-494-1-260 Metsämaa Tuore kangas, vastaava suo ja mustikkaturvekangas Keskikarkea tai karkea kangasmaa 04 - Uudistus kypsä metsikkö Kesä	Yhteensä	106	124	209	140	68	38.8	22.5	268	22.0	2.5
			Mänty	117	98	165	117	48	43.5	23.5	120	17.0	1.2
			Kuusi	70	26	44	23	20	23.0	19.0	148	5.0	1.3
Erityispiirteet Mahdollinen suojelukohde, Merenranta-alue, Merkitystä lähimaisemassa Hoitoluokka M2 Lähimetsä													
14	0,4	Västra Långön 322-494-1-260 Metsämaa Tuore kangas, vastaava suo ja mustikkaturvekangas Keskikarkea tai karkea kangasmaa 04 - Uudistus kypsä metsikkö Aina	Yhteensä	94	69	173	138	35	36.4	24.9	185	16.0	1.7
			Mänty	98	42	104	74	29	33.6	23.0	129	10.0	0.6
			Kuusi	86	28	69	64	6	41.0	28.0	56	6.0	1.1
Erityispiirteet Merkitystä lähimaisemassa, Mahdollinen suojelukohde, Osittain soistunut, Merenranta-alue Hoitoluokka M2 Lähimetsä													
15	0,4	Västra Långön 322-494-1-260 Metsämaa Tuore kangas, vastaava suo ja mustikkaturvekangas Keskikarkea tai karkea kangasmaa 04 - Uudistus kypsä metsikkö Aina	Yhteensä	99	94	225	167	57	37.1	20.5	270	25.0	2.4
			Mänty	100	82	198	143	54	36.9	20.3	235	22.0	2.1
			Kuusi	93	11	27	23	3	38.9	22.2	35	3.0	0.3
Erityispiirteet Mahdollinen suojelukohde, Merkitystä lähimaisemassa, Merenranta-alue Hoitoluokka M2 Lähimetsä													

Kuvio	Pinta-ala, ha	Kiinteistön nimi ja tunnus, pääryhmä, kasvupaikka, maalaji, kehitysluokka, saavutettavuus ja metsikön laatu	Puustotiedot										Toimenpidesuunnitelmat kuviolla
			puulaji	ikä, v	tilavuus m ³ /kuvio	m ³ /ha	tukkia, m ³ /ha	kuitua, m ³ /ha	läpimitta, cm	pituus, m	runkoluku, kpl/ha	ppa, m ² /ha	
16	0,2	Västra Långön 322-494-1-260 Metsämaa Tuore kangas, vastaava suo ja mustikkaturvekangas Keskikarkea tai karkea kangasmaa 04 - Uudistus kypsä metsikkö Aina	Yhteensä	105	11	70	50	19	38.9	16.0	96	10.0	1.7
			Mänty	105	11	70	50	19	38.9	16.0	96	10.0	1.7
Erityispiirteet Merenranta-alue, Merkitystä lähimaisemassa, Mahdollinen suojelukohde Hoitoluokka M2 Lähimetsä													
17	0,9	Västra Långön 322-494-1-260 Metsämaa Kuivahko kangas, vastaava suo ja puolukkaturvekangas Keskikarkea tai karkea kangasmaa 04 - Uudistus kypsä metsikkö Aina	Yhteensä	82	109	119	78	40	42.6	18.1	142	21.0	2.1
			Mänty	85	94	103	73	29	43.9	18.0	107	19.0	1.8
			Hieskoivu	55	15	16	5	11	29.9	19.5	35	2.0	0.3
Erityispiirteet Merenranta-alue, Merkitystä lähimaisemassa, Mahdollinen suojelukohde Hoitoluokka M2 Lähimetsä													
236	1,4	VESTERBACKA 322-414-1-3 Metsämaa Kuivahko kangas, vastaava suo ja puolukkaturvekangas Keskikarkea tai karkea kangasmaa 04 - Uudistus kypsä metsikkö Kesä	Yhteensä	134	230	170	92	76	33.8	16.9	376	22.0	2.8
			Mänty	152	186	138	89	48	37.1	16.7	196	18.0	2.1
			Kuusi	45	2	1	0	1	12.0	8.0	37	0.3	0.1
			Hieskoivu	58	32	24	3	20	19.6	19.2	101	2.7	0.4
			Haapa	40	3	2	0	2	17.9	15.8	16	0.3	0.1
			Raita	40	7	6	0	5	21.1	18.0	26	0.7	0.1
Erityispiirteet Mahdollinen suojelukohde Hoitoluokka M1 Arvometsä Lisätiedot Äldre tallskog. Potentiellt fredningsobjekt.													

KUVIOKARTAT

Apelholmen kuviokartta

1:4500



Koordinaatisto ETRS-TM35FIN
Keskipiste (249634, 6660450)
Tulostettu 31.10.2024



Backa

1:1000



Kiinteistö: BACKA 322-409-5-29
Omistaja: Kemiönsaari
Puhelinnumero:



Koordinaatisto

ETRS-TM35FIN

Keskipiste

(268960, 6680542)

Tulostettu

31.10.2024



Copyright Maanmittauslaitos

©Suomen ympäristökeskus 2024

Copyright Maanmittauslaitos 2024/Copyright Lantmäteriverket
2024

BJÖRKHOLMEN kk

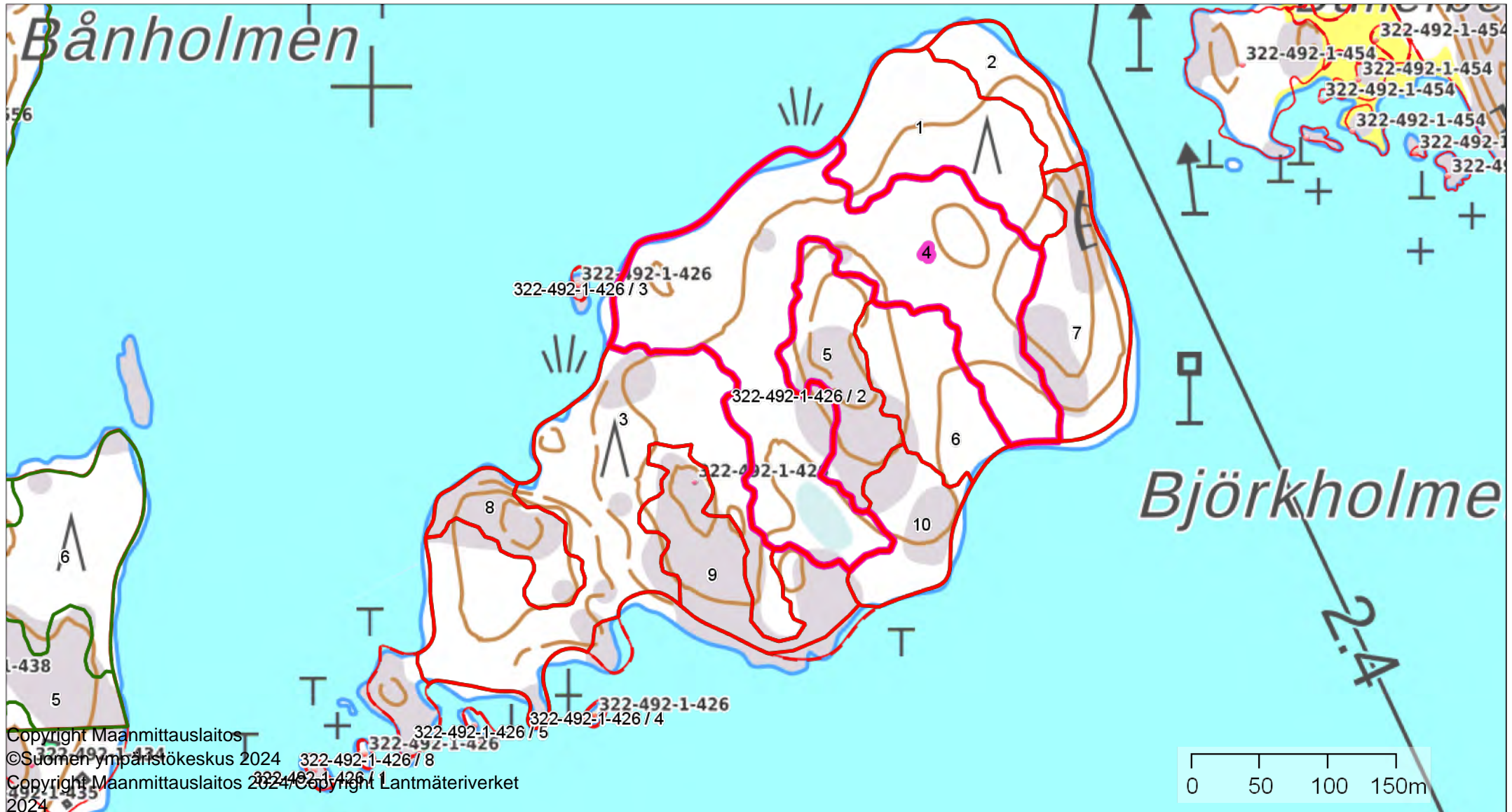
1:3900



Kiinteistö: BJÖRKHOLMEN 322-492-1-426
Omistaja: Kemiönsaari
Puhelinnumero:



Koordinaatisto ETRS-TM35FIN
Keskipiste (248283, 6660762)
Tulostettu 31.10.2024



Dahlsskogen 2 kuviokartta

1:6500



Kiinteistö: Dahlsskogen 322-492-1-556



Koordinaatisto

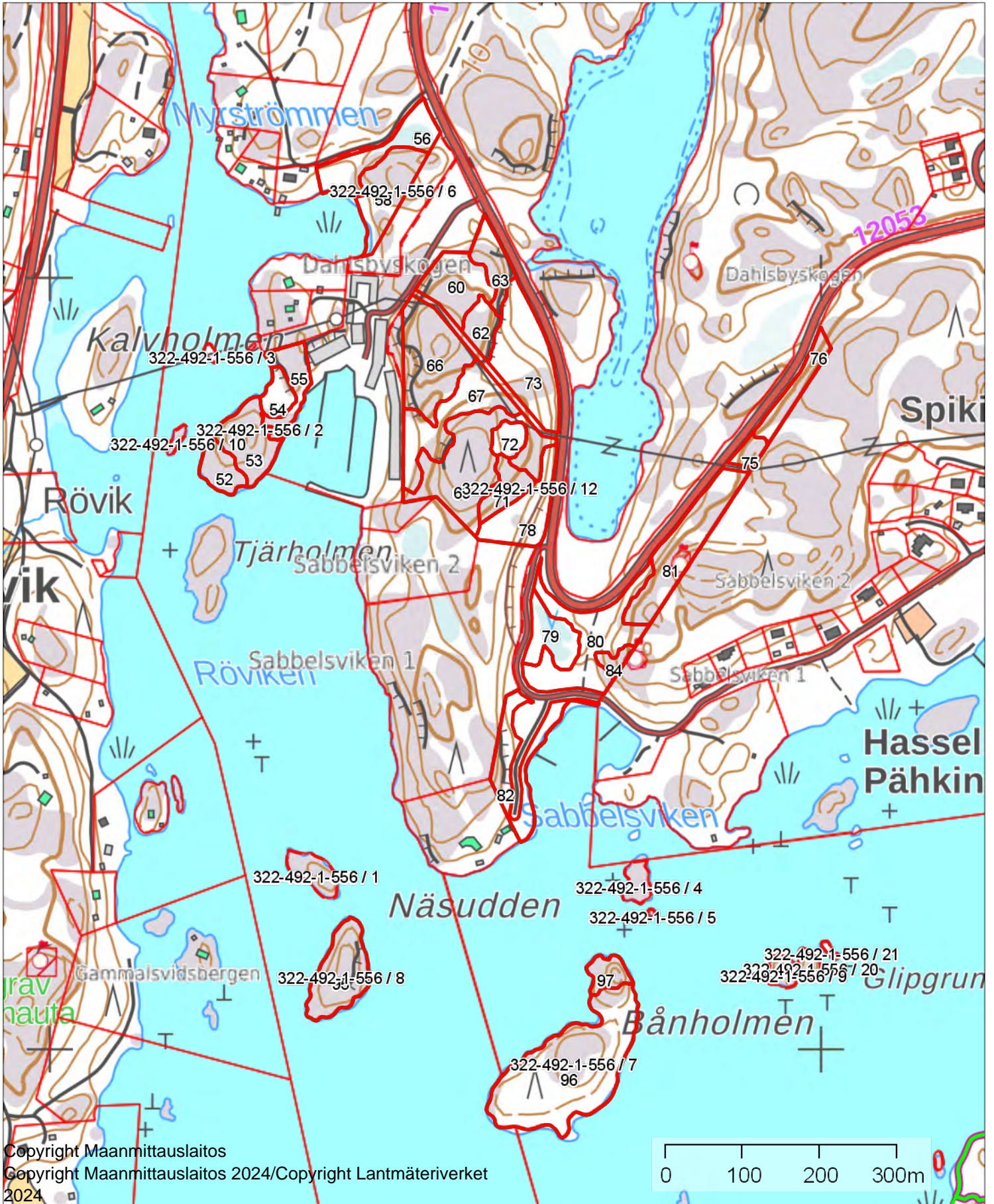
ETRS-TM35FIN

Keskipiste

(247576, 6661576)

Tulostettu

12.12.2024



FAGERNÄS kk

1:1000



Kiinteistö: FAGERNÄS 322-530-2-6
Omistaja: Kemiönsaari
Puhelinnumero:



Koordinaatisto

ETRS-TM35FIN

Keskipiste

(255615, 6664766)

Tulostettu

31.10.2024



Grophage-skogen kk

1:5800



Kiinteistö: Grophage-skogen 322-494-1-281
Omistaja: Kemiönsaari
Puhelinnumero:



Koordinaatisto ETRS-TM35FIN
Keskipiste (251012, 6662647)
Tulostettu 31.10.2024



Copyright Maanmittauslaitos
©Suomen ympäristökeskus 2024
Copyright Maanmittauslaitos 2024/Copyright Lantmäteriverket
2024

HERTSBÖLE AVSTJÄLPNINGSPLATS kk

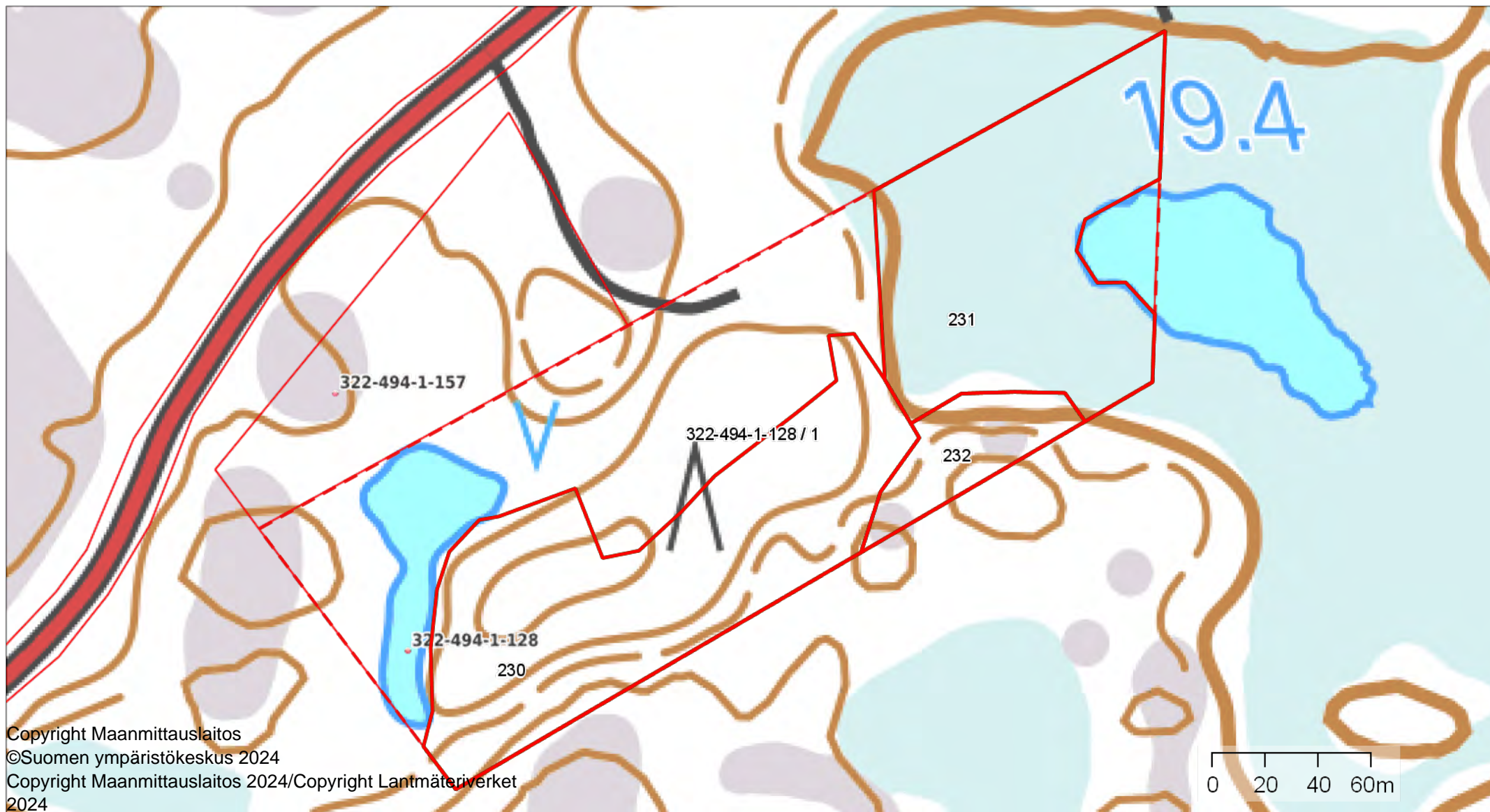
1:2000



Kiinteistö: HERTSBÖLE AVSTJÄLPNINGSPLATS 322-494-1-128
Omistaja: Kemiönsaari
Puhelinnumero:



Koordinaatisto ETRS-TM35FIN
Keskipiste (251868, 6664401)
Tulostettu 31.10.2024



Copyright Maanmittauslaitos
©Suomen ympäristökeskus 2024
Copyright Maanmittauslaitos 2024/Copyright Lantmäteriverket
2024

Högholmen kuviokartta

1:3000



Koordinaatisto

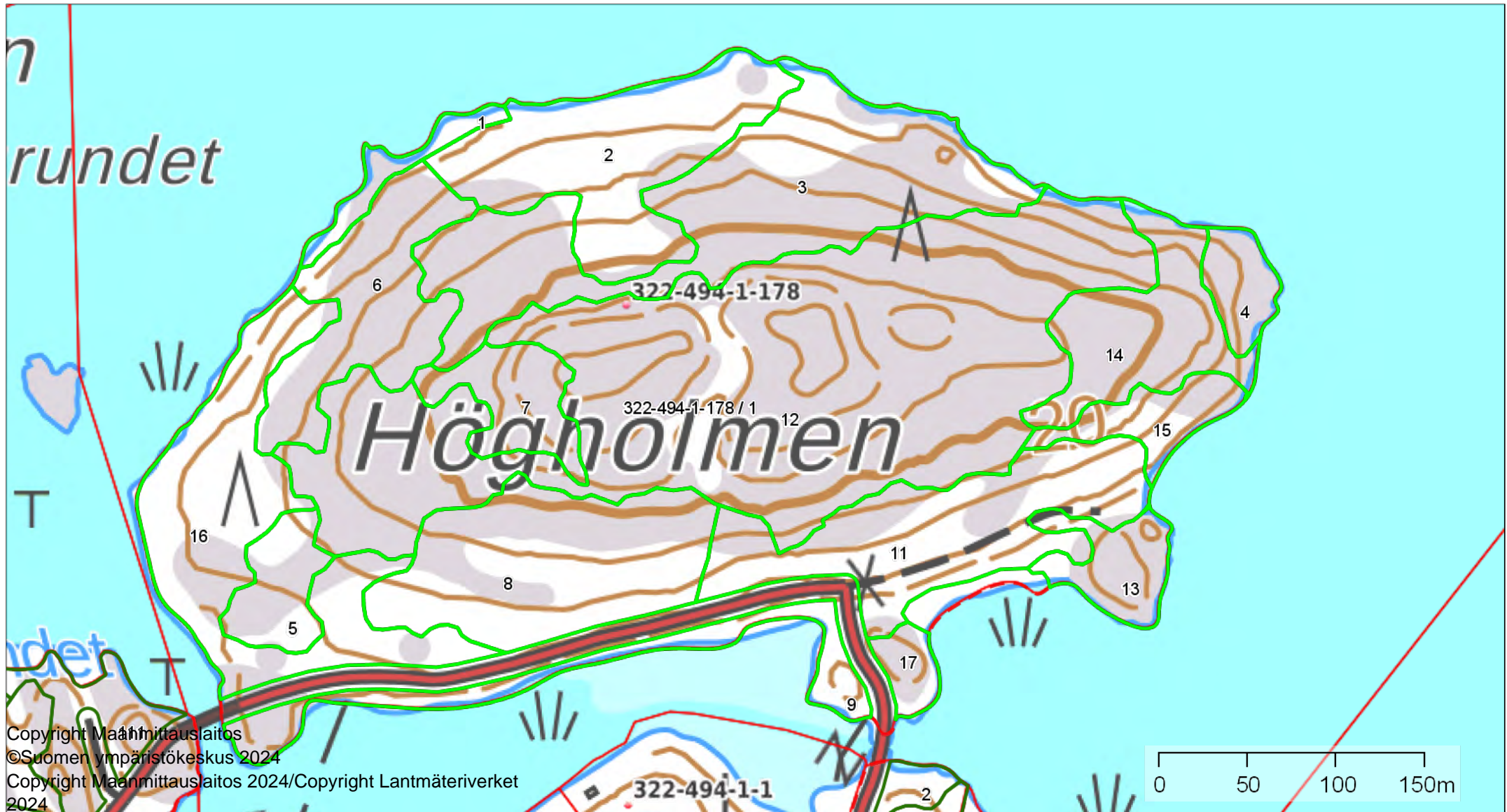
ETRS-TM35FIN

Keskipiste

(250017, 6661236)

Tulostettu

31.10.2024



Koivula 1 kk

1:4600



Kiinteistö: Koivula 322-412-3-2
Omistaja: Kemiönsaari
Puhelinnumero:



Koordinaatisto

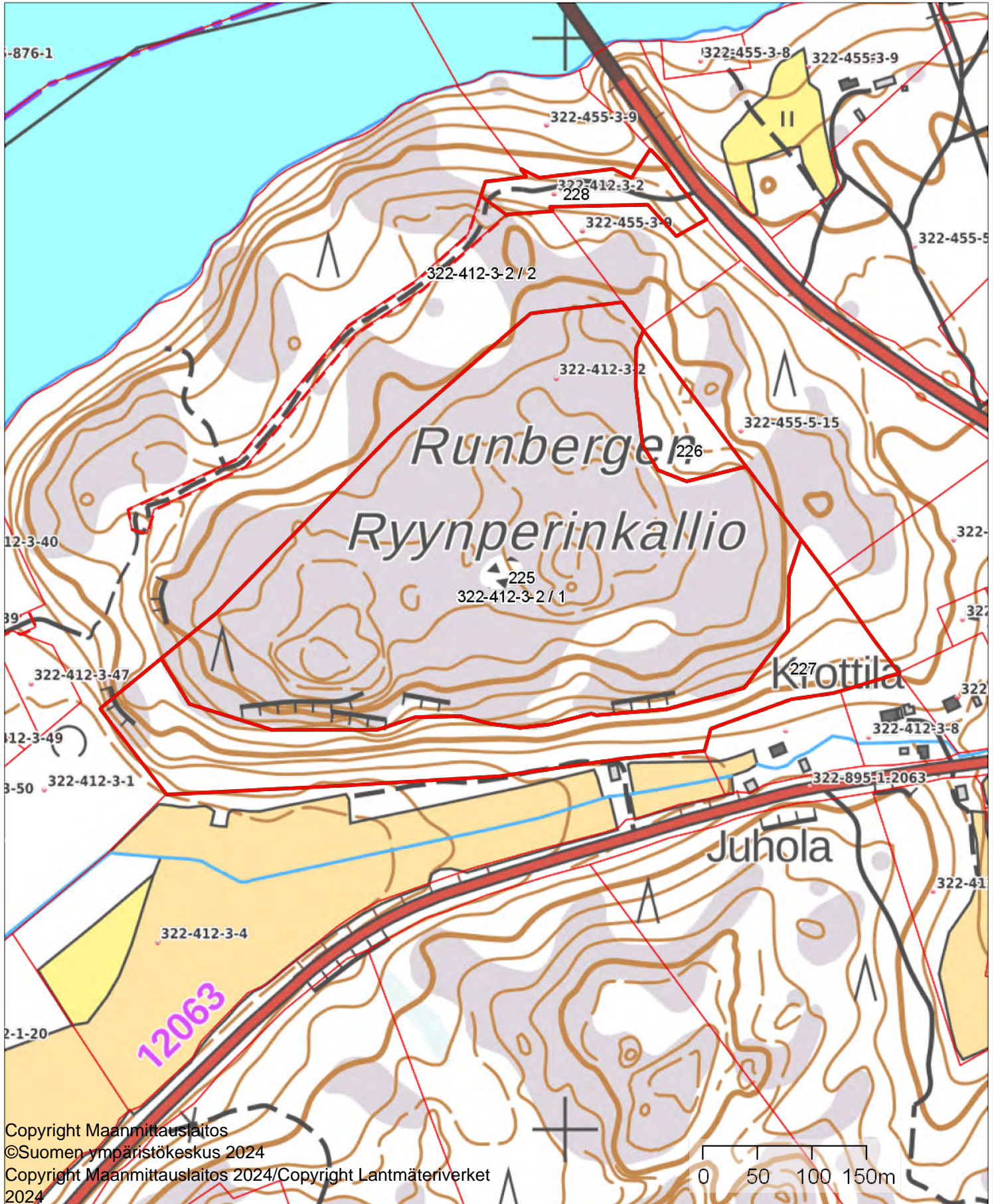
ETRS-TM35FIN

Keskipiste

(256937, 6684480)

Tulostettu

31.10.2024



Copyright Maanmittauslaitos

©Suomen ympäristökeskus 2024

Copyright Maanmittauslaitos 2024/Copyright Lantmäteriverket
2024

Koivula 2 kk

1:1000



Kiinteistö: Koivula 322-412-3-2
Omistaja: Kemiönsaari
Puhelinnumero:



Koordinaatisto

ETRS-TM35FIN

Keskipiste

(258181, 6683058)

Tulostettu

31.10.2024



Copyright Maanmittauslaitos
©Suomen ympäristökeskus 2024

Copyright Maanmittauslaitos 2024/Copyright Lantmäteriverket
2024

Kulla kk

1:600



Kiinteistö: Kulla 322-501-1-182
Omistaja: Kemiönsaari
Puhelinnumero:



Koordinaatisto

ETRS-TM35FIN

Keskipiste

(248720, 6668362)

Tulostettu

31.10.2024



Copyright Maanmittauslaitos

©Suomen ympäristökeskus 2024

Copyright Maanmittauslaitos 2024/Copyright Lantmäteriverket
2024

KÄRINGHOLMEN kk

1:2000



Kiinteistö: KÄRINGHOLMEN 322-492-1-438
Omistaja: Kemiönsaari
Puhelinnumero:



Koordinaatisto

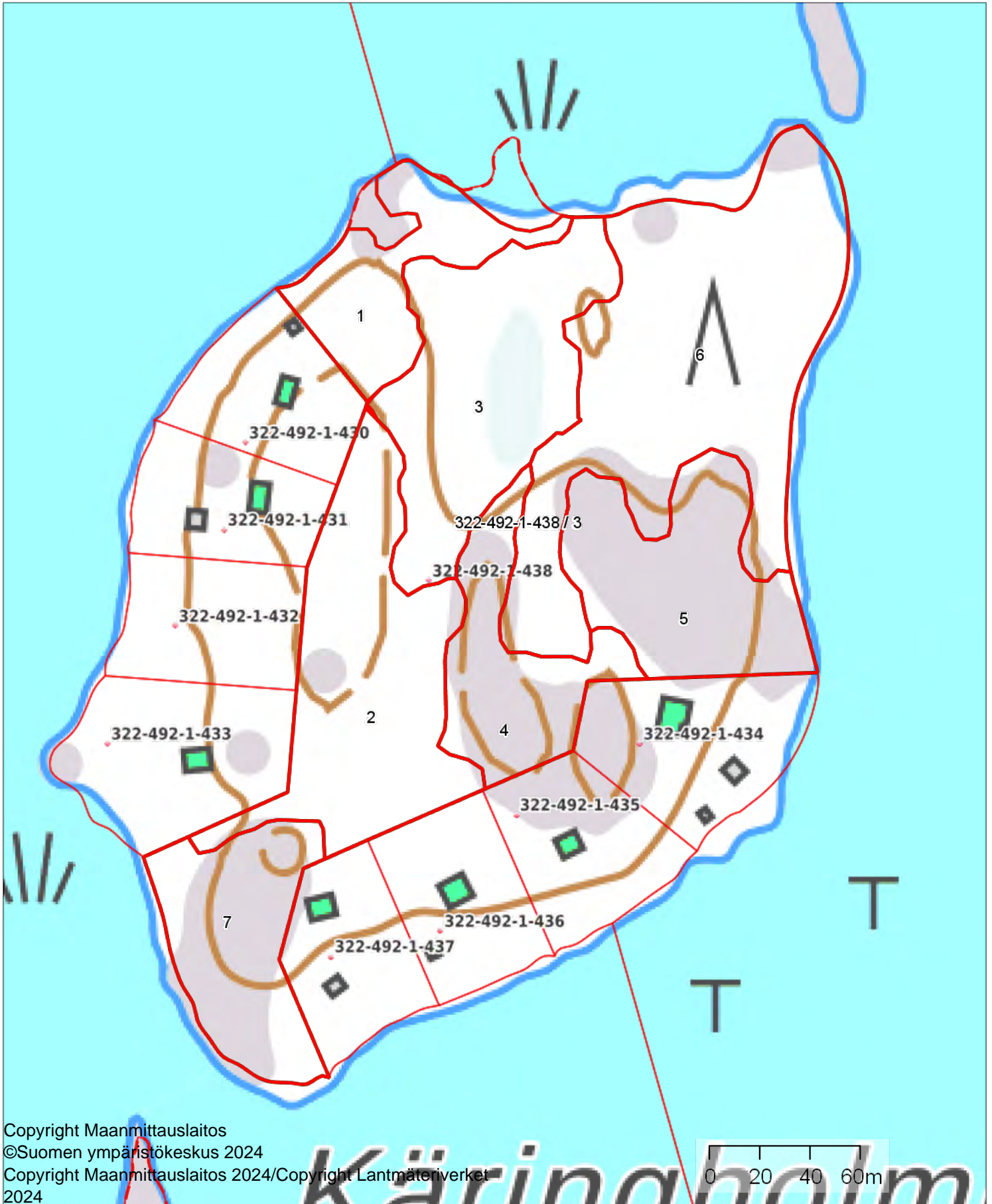
ETRS-TM35FIN

Keskipiste

(247692, 6660556)

Tulostettu

31.10.2024



Copyright Maanmittauslaitos

©Suomen ympäristökeskus 2024

Copyright Maanmittauslaitos 2024/Copyright Lantmäteriverket
2024

Minken kk

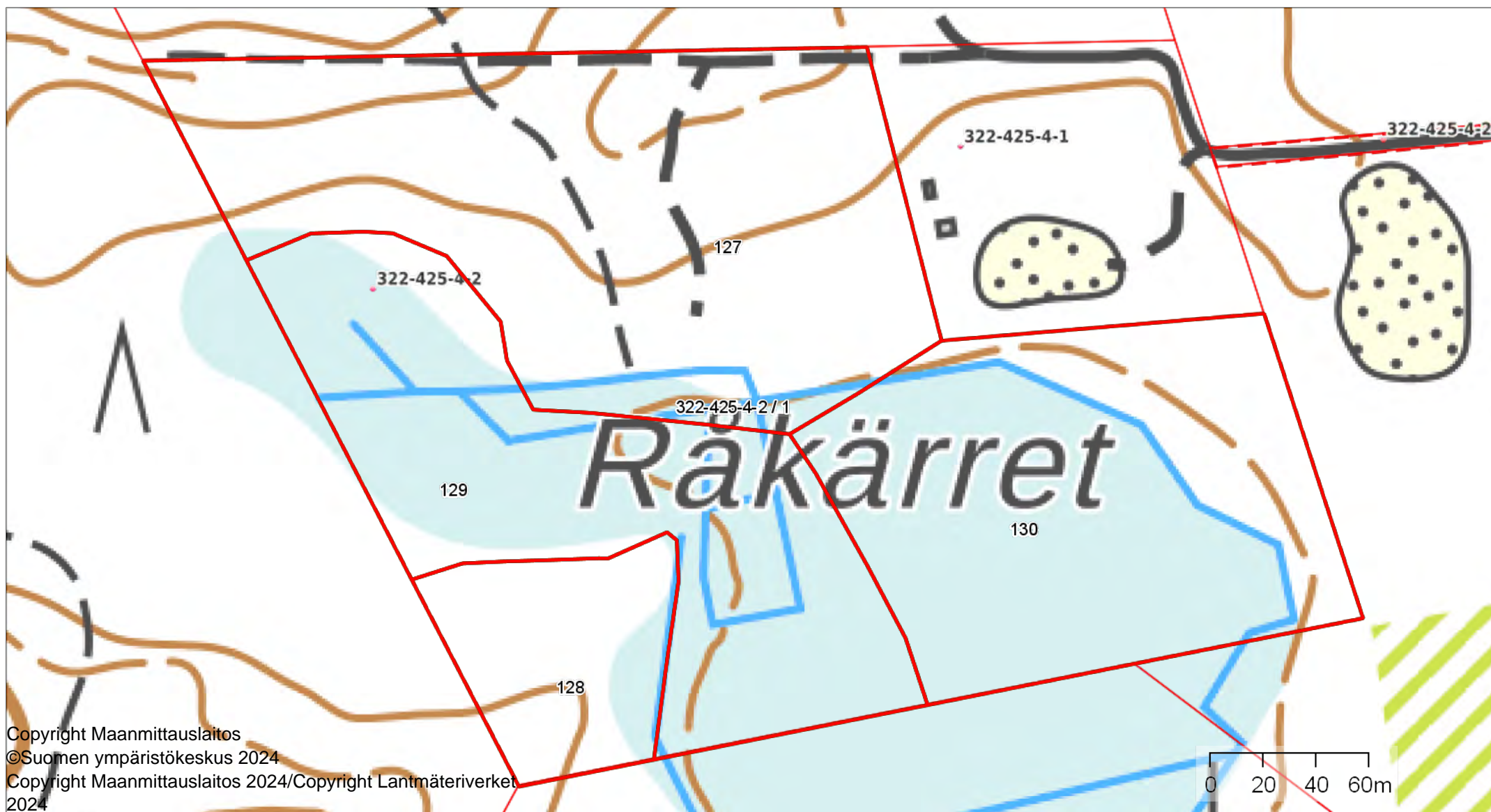
1:2000



Kiinteistö: Minken 322-425-4-2
Omistaja: Kemiönsaari
Puhelinnumero:



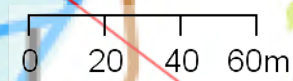
Koordinaatisto ETRS-TM35FIN
Keskipiste (254825, 6670163)
Tulostettu 31.10.2024



Copyright Maanmittauslaitos

©Suomen ympäristökeskus 2024

Copyright Maanmittauslaitos 2024/Copyright Lantmäteriverket
2024



MÖRKHAGA kk

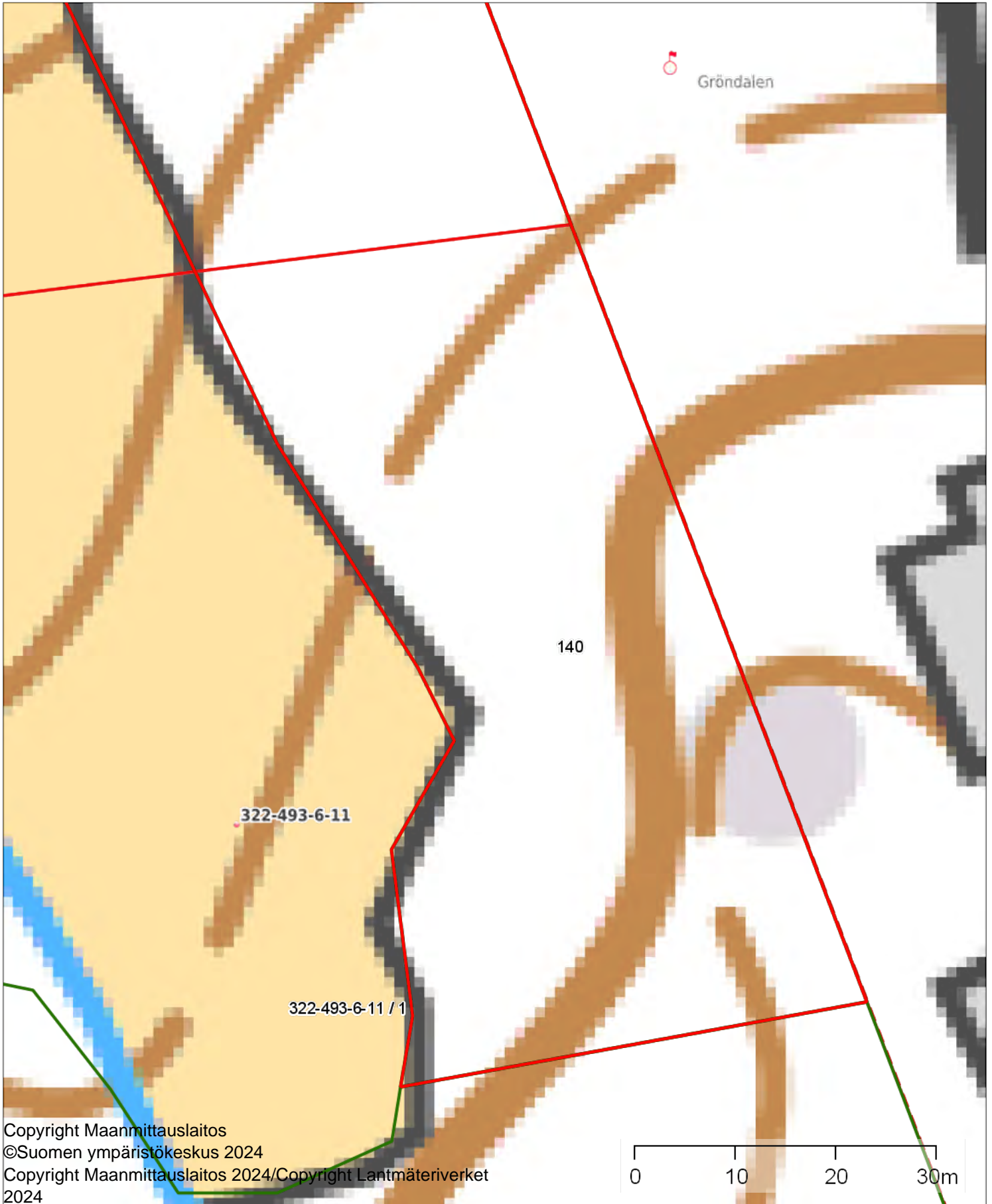
1:500



Kiinteistö: MÖRKHAGA 322-493-6-11
Omistaja: Kemiönsaari
Puhelinnumero:



Koordinaatisto ETRS-TM35FIN
Keskipiste (251204, 6669378)
Tulostettu 31.10.2024



Copyright Maanmittauslaitos
©Suomen ympäristökeskus 2024
Copyright Maanmittauslaitos 2024/Copyright Lantmäteriverket
2024

NORRSKOG kk

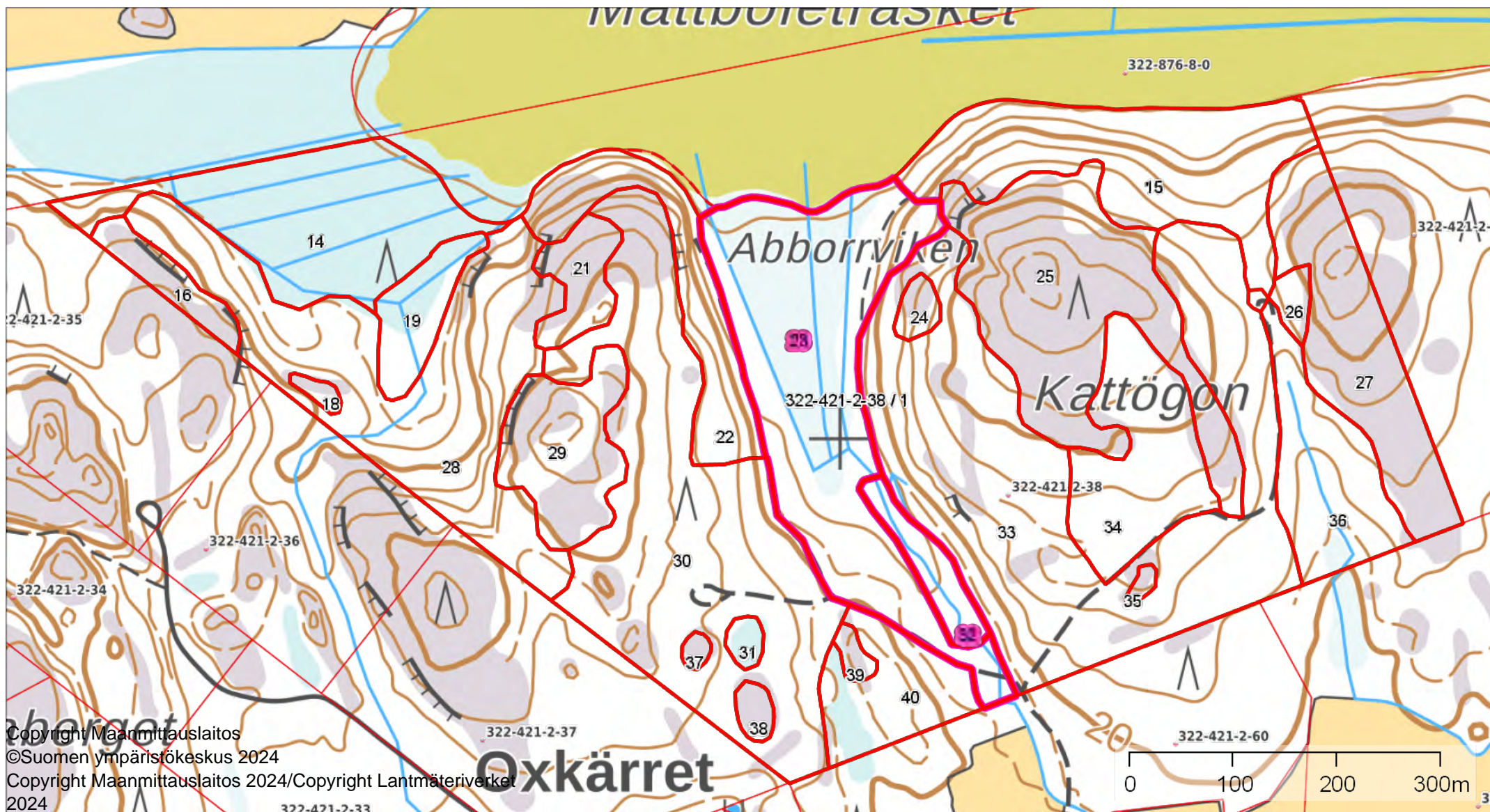
1:5100



Kiinteistö: NORRSKOG 322-421-2-38
Omistaja: Kemiönsaari
Puhelinnumero:



Koordinaatisto ETRS-TM35FIN
Keskipiste (261914, 6683027)
Tulostettu 31.10.2024



Skräddars

1:2000



Kiinteistö: Skräddars 322-493-5-60
Omistaja: Kemiönsaari
Puhelinnumero:



Koordinaatisto ETRS-TM35FIN
Keskipiste (250257, 6669789)
Tulostettu 31.10.2024



Skräddars kk

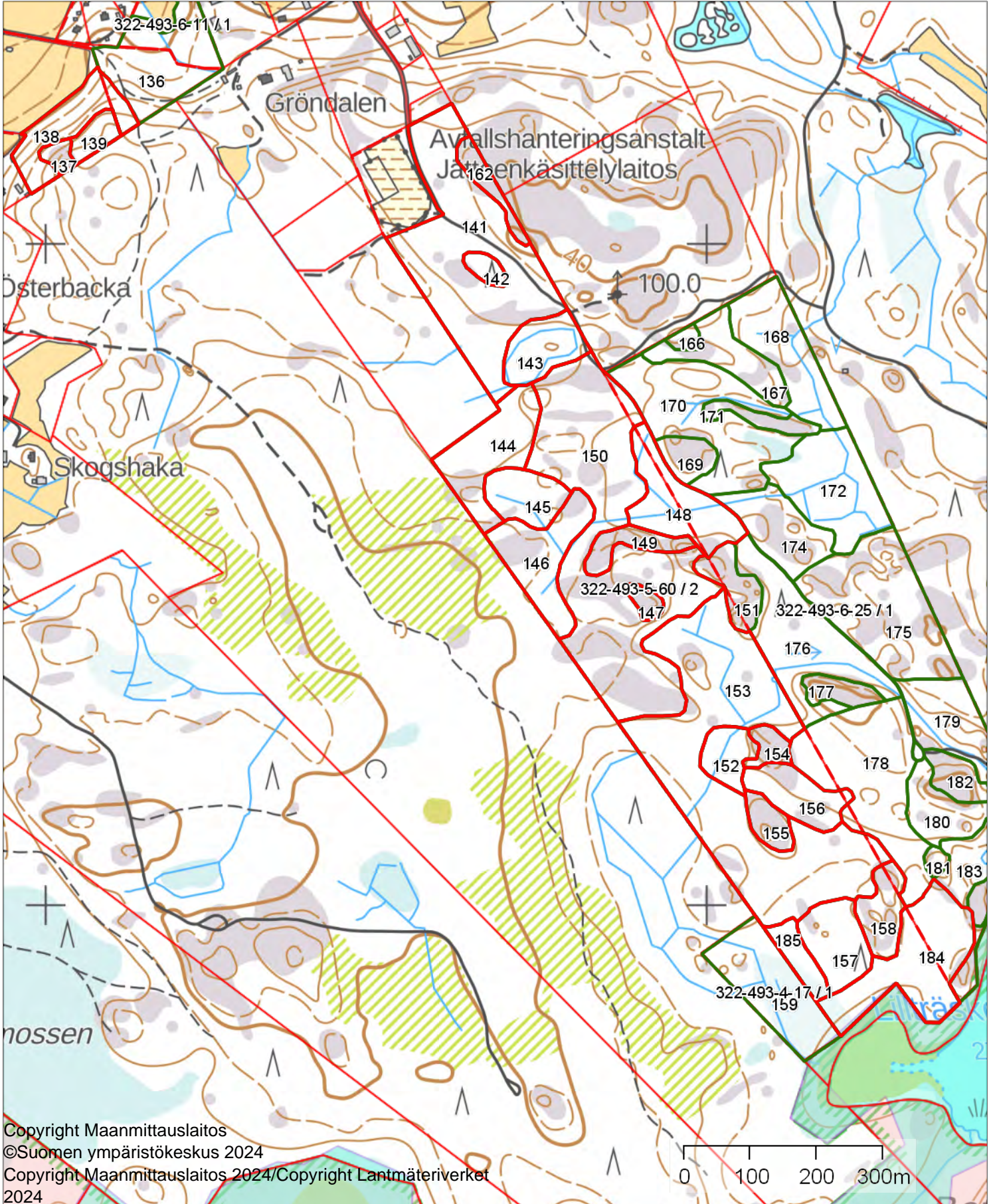
1:7600



Kiinteistö: Skräddars 322-493-5-60
Omistaja: Kemiönsaari
Puhelinnumero:



Koordinaatisto ETRS-TM35FIN
Keskipiste (251680, 6668454)
Tulostettu 31.10.2024



Copyright Maanmittauslaitos
©Suomen ympäristökeskus 2024
Copyright Maanmittauslaitos 2024/Copyright Lantmäteriverket
2024

Slätan

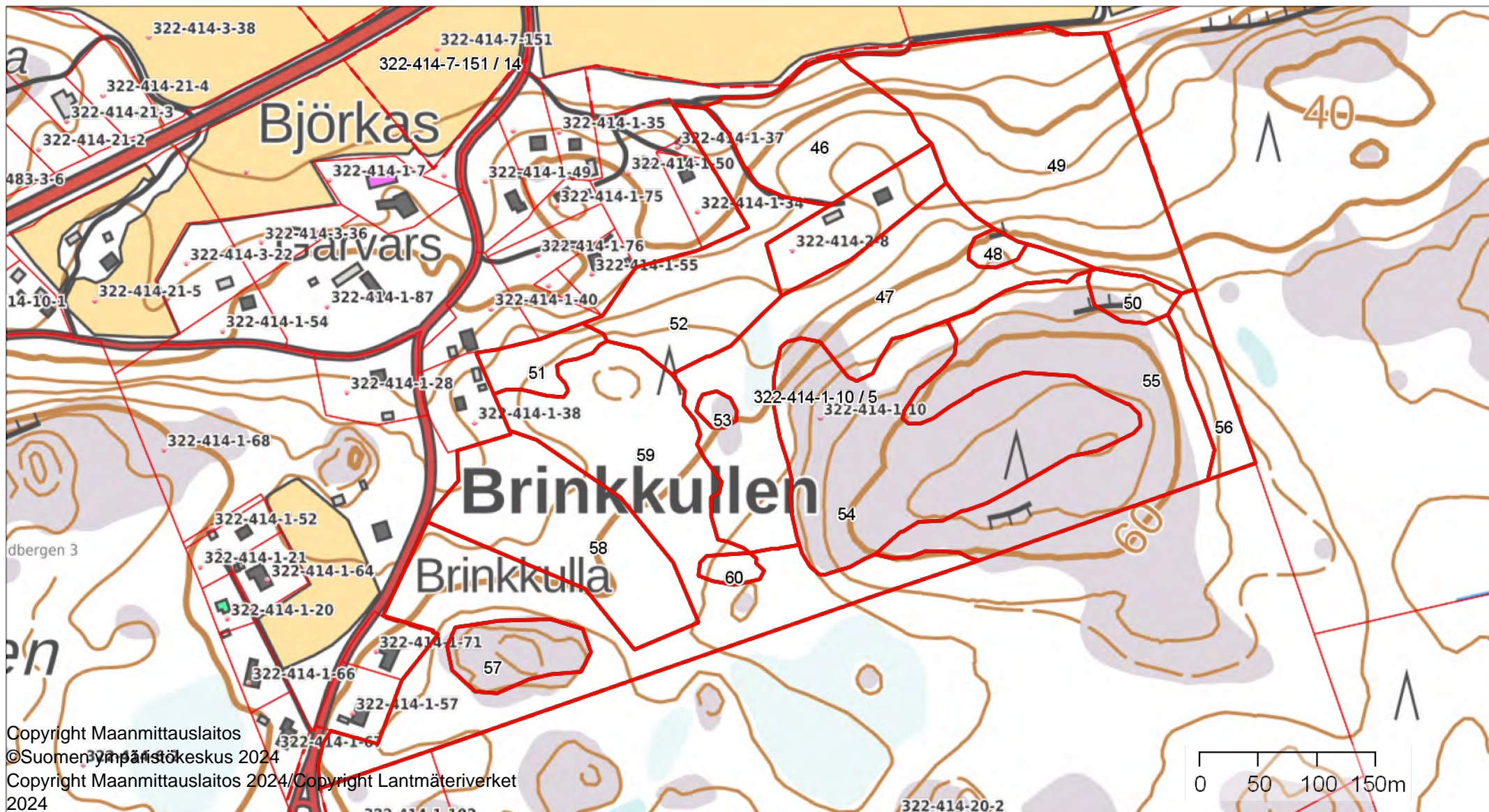
1:4500



Kiinteistö: Slätan 322-414-1-10
Omistaja: Kemiönsaari
Puhelinnumero:



Koordinaatisto ETRS-TM35FIN
Keskipiste (263226, 6676513)
Tulostettu 31.10.2024



Slätan

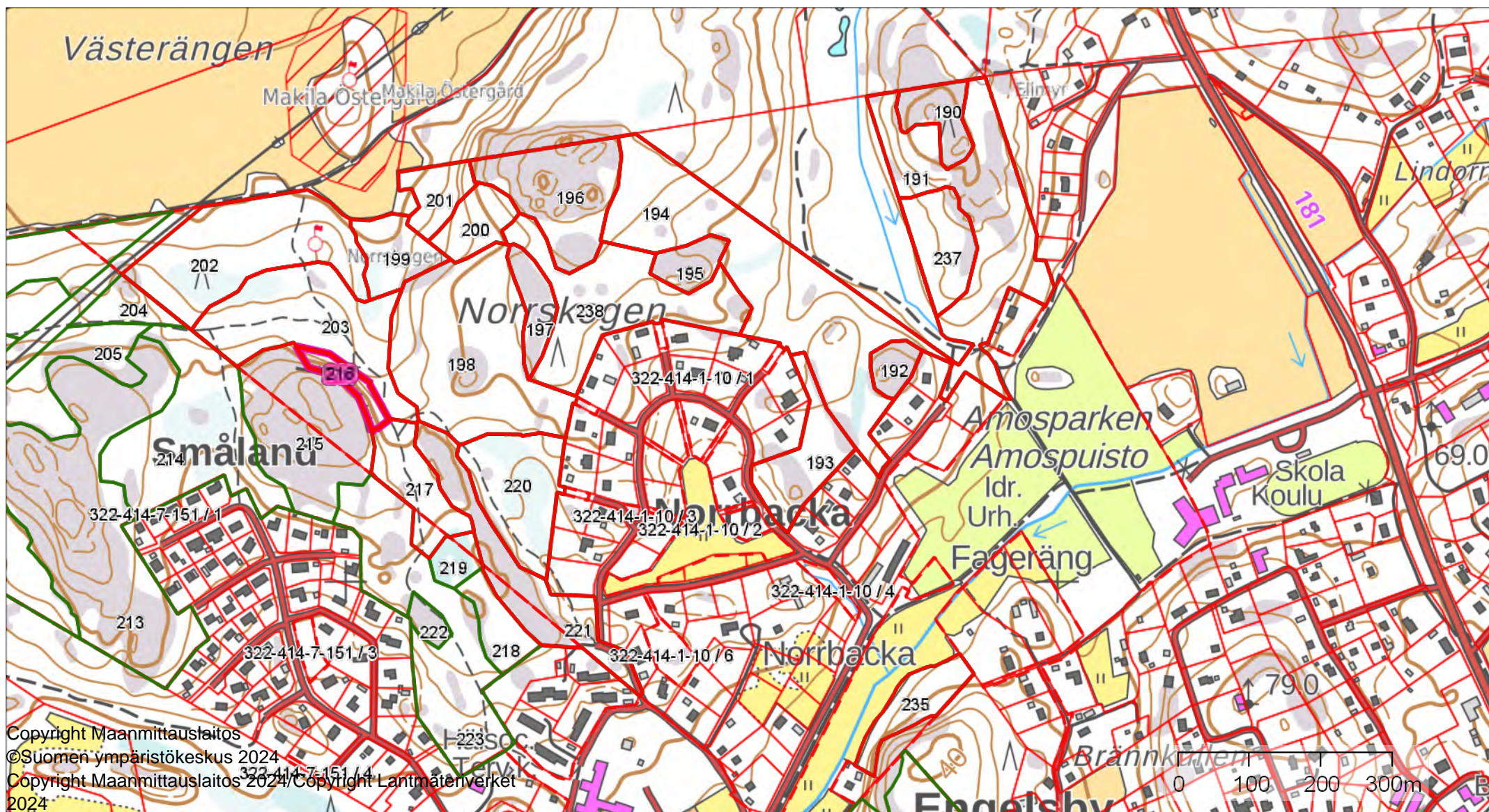
1:7400



Kiinteistö: Slätan 322-414-1-10
Omistaja: Kemiönsaari
Puhelinnumero:



Koordinaatisto ETRS-TM35FIN
Keskipiste (262570, 6678240)
Tulostettu 31.10.2024



Copyright Maanmittauslaitos
©Suomen ympäristökeskus 2024
Copyright Maanmittauslaitos 2024 / Copyright Lantmäteriverket
2024

SMEDSKULLA SANDTÄKT

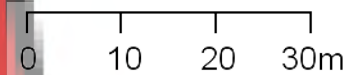
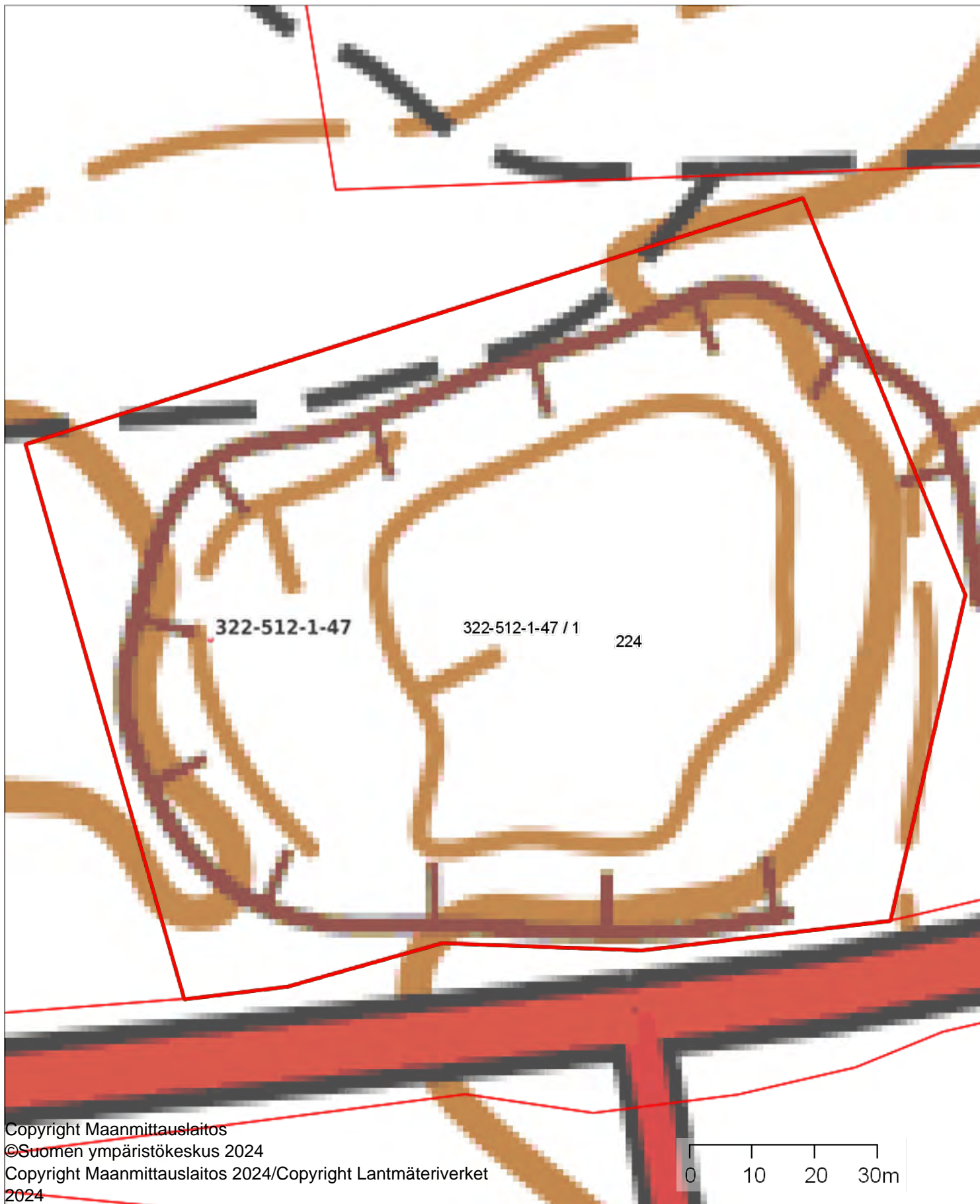
1:800



Kiinteistö: SMEDSKULLA SANDTÄKT 322-512-1-47
Omistaja: Kemiönsaari
Puhelinnumero:



Koordinaatisto ETRS-TM35FIN
Keskipiste (253627, 6671083)
Tulostettu 31.10.2024



SMED-ÅLDR-HEM peruskartta

1:1300



Kiinteistö: SMED-ÅLDR-HEM 322-493-6-25
Omistaja: Kemiönsaari
Puhelinnumero:



Koordinaatisto

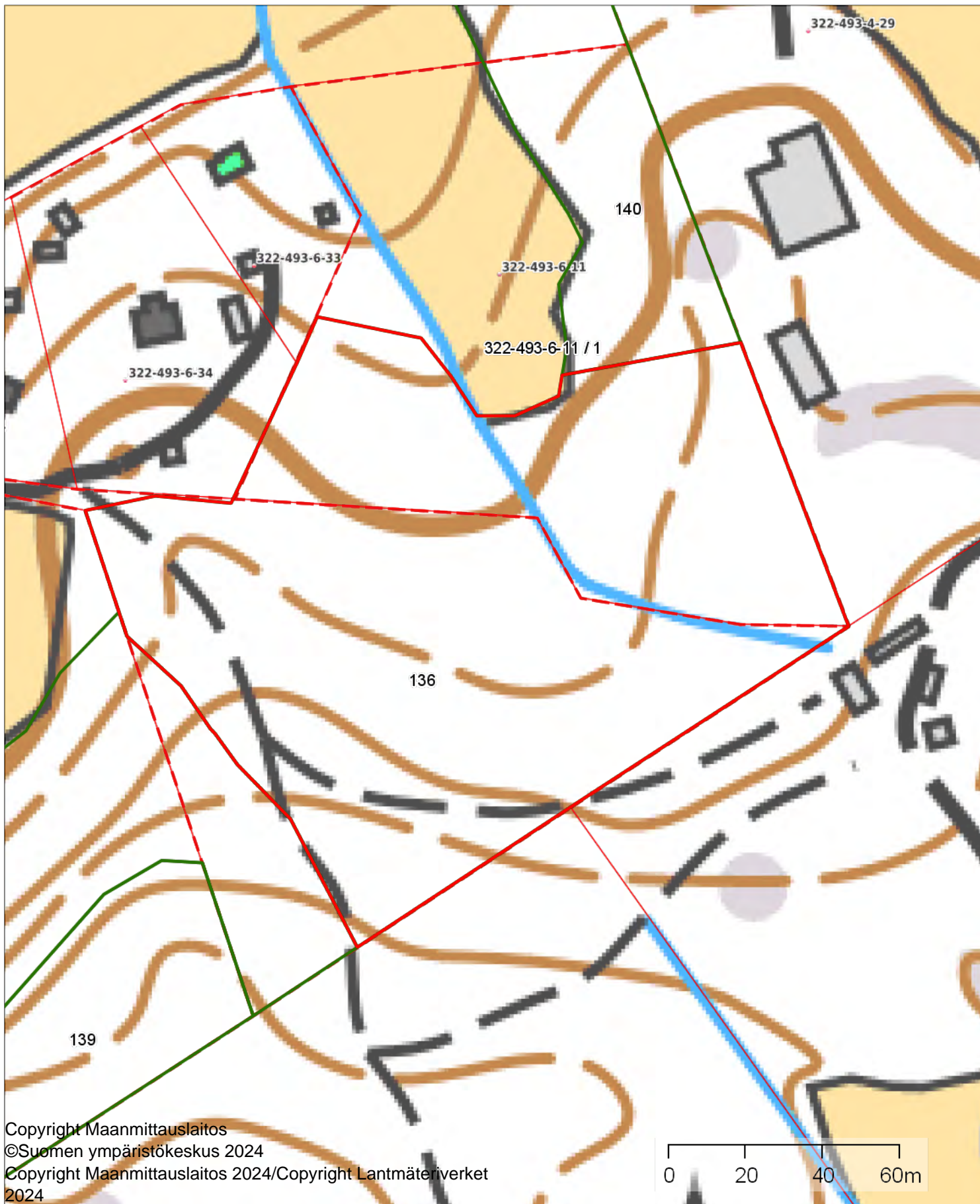
ETRS-TM35FIN

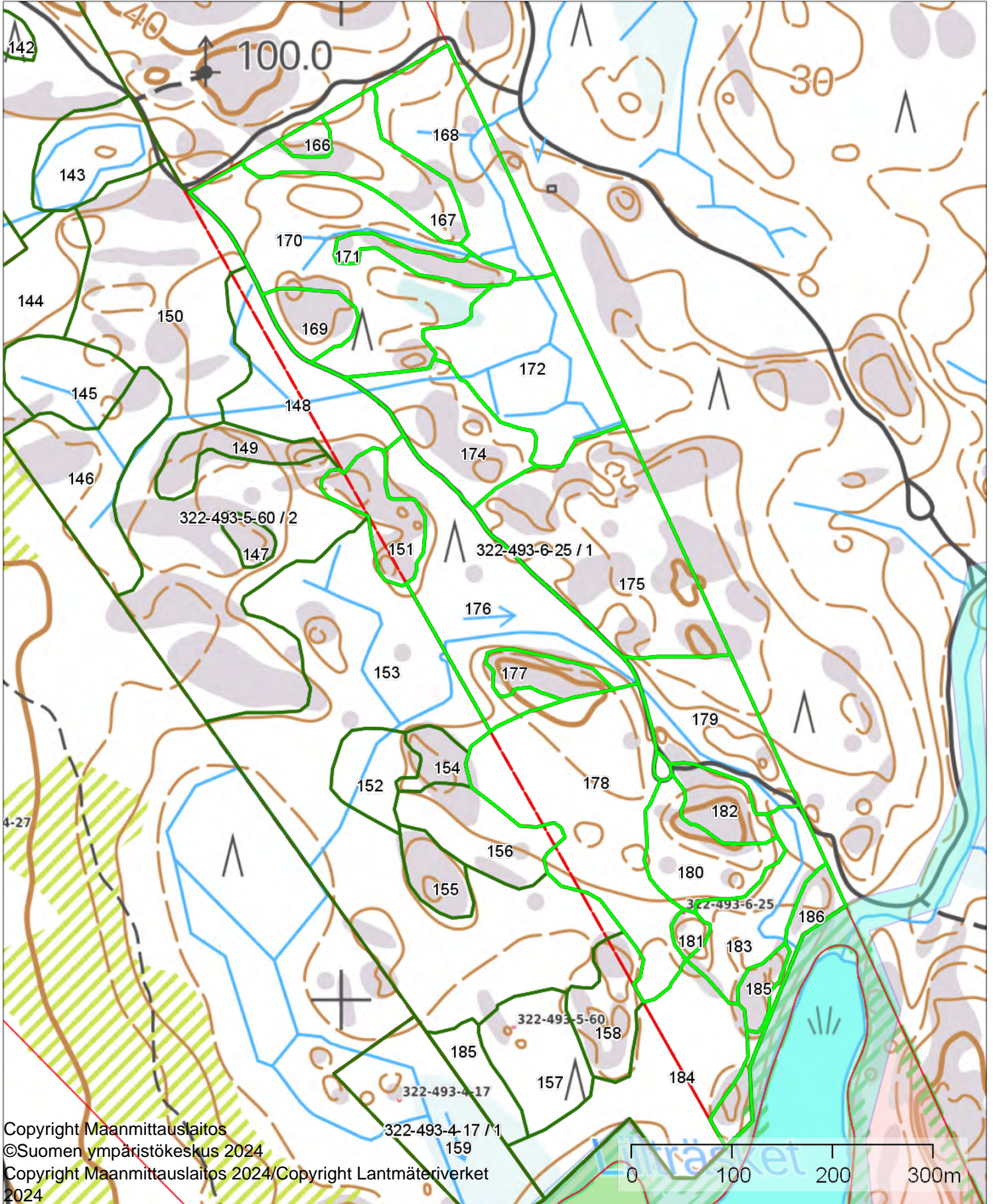
Keskipiste

(251177, 6669270)

Tulostettu

31.10.2024





SMED-ÅLDR-HEM

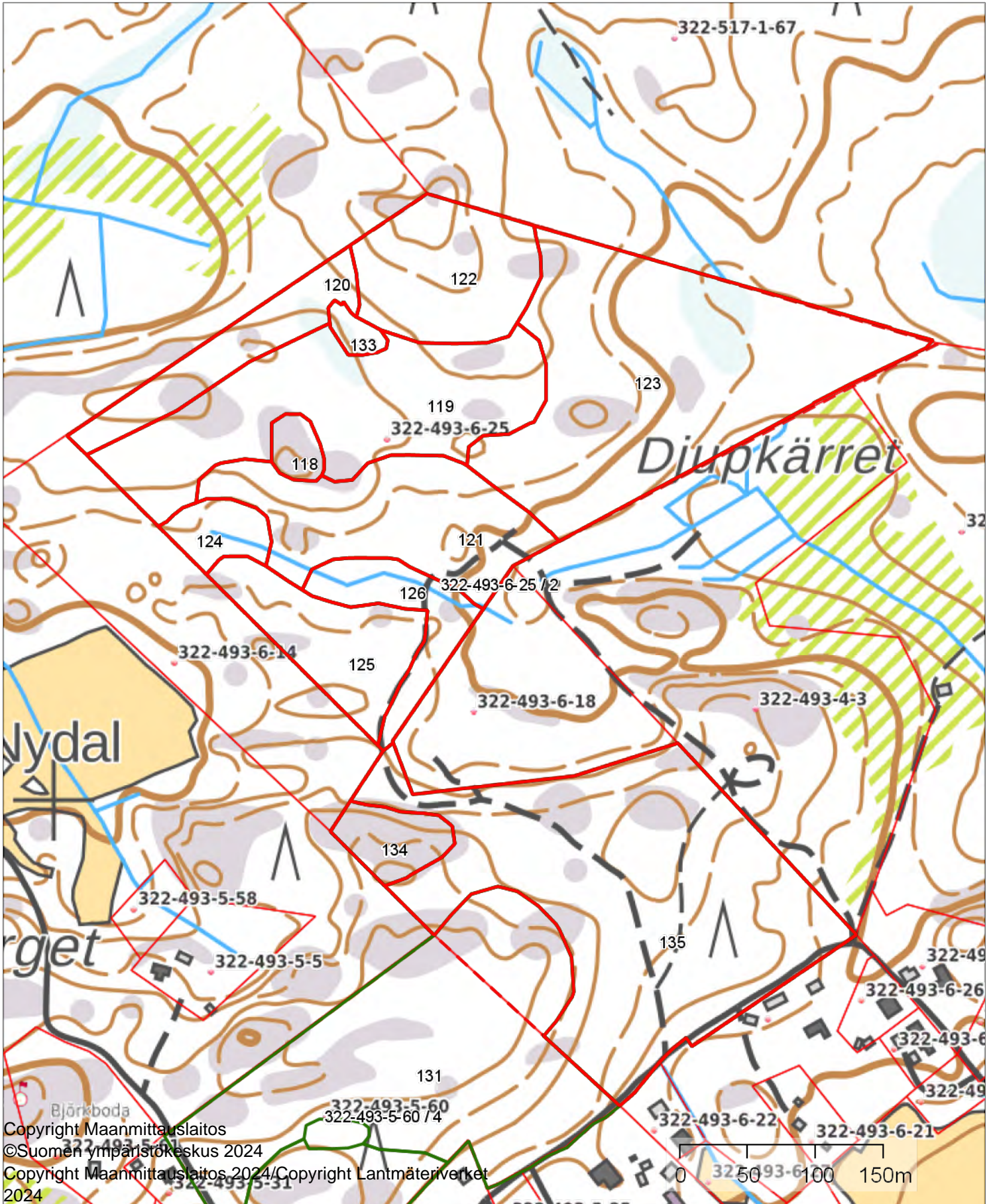
1:3700



Kiinteistö: SMED-ÅLDR-HEM 322-493-6-25
Omistaja: Kemiönsaari
Puhelinnumero:



Koordinaatisto ETRS-TM35FIN
Keskipiste (250325, 6670144)
Tulostettu 31.10.2024



STRANDLÄNGAN kk

1:5000



Kiinteistö: STRANDLÄNGAN 322-486-1-120
Omistaja: Kemiönsaari
Puhelinnumero:



Koordinaatisto

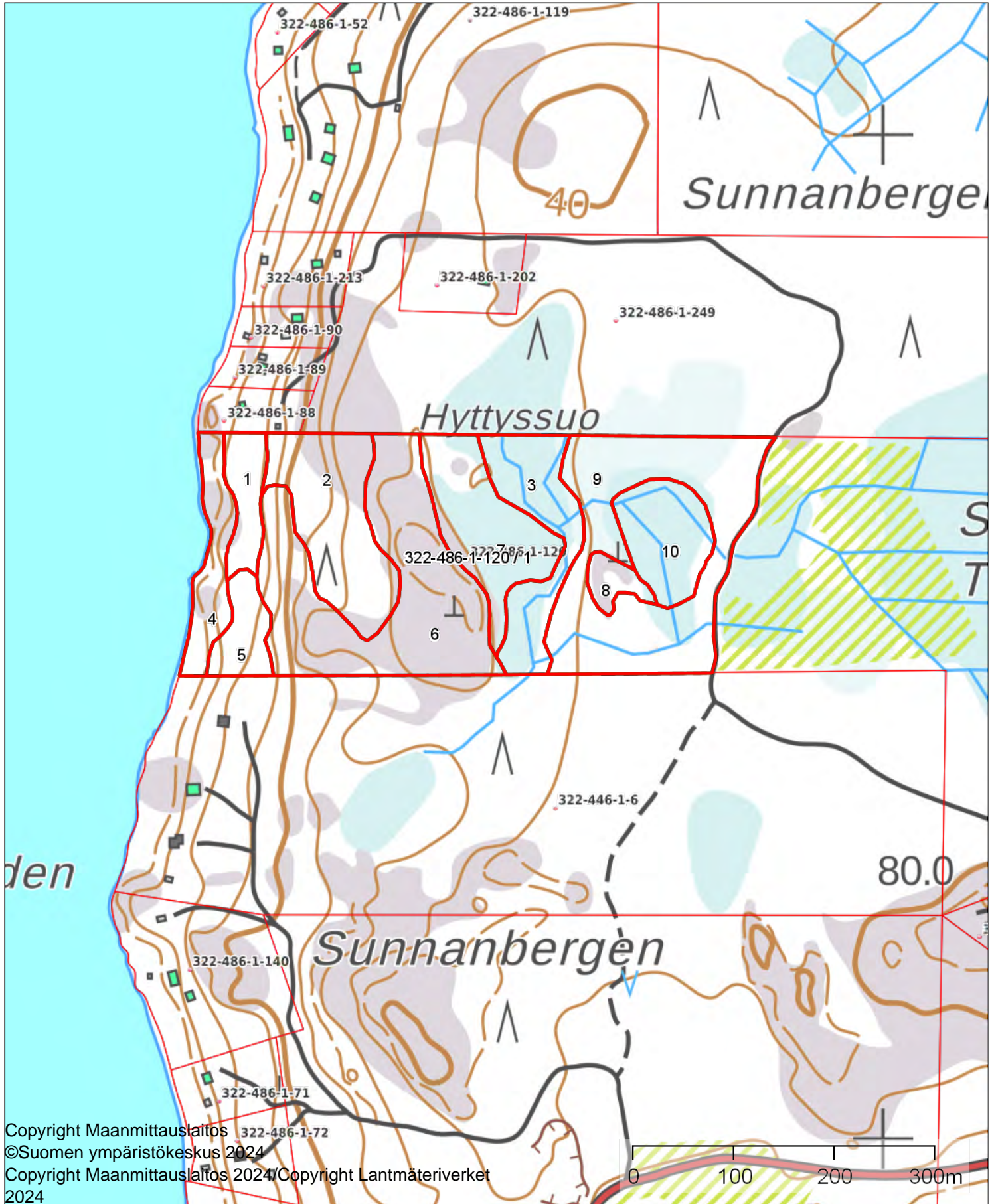
ETRS-TM35FIN

Keskipiste

(248615, 6684531)

Tulostettu

31.10.2024



Copyright Maanmittauslaitos 322-486-1-72
©Suomen ympäristökeskus 2024
Copyright Maanmittauslaitos 2024/Copyright Lantmäteriverket
2024

Träsk-Kila kk

1:2000



Kiinteistö: Träsk-Kila 322-493-4-17



Koordinaatisto

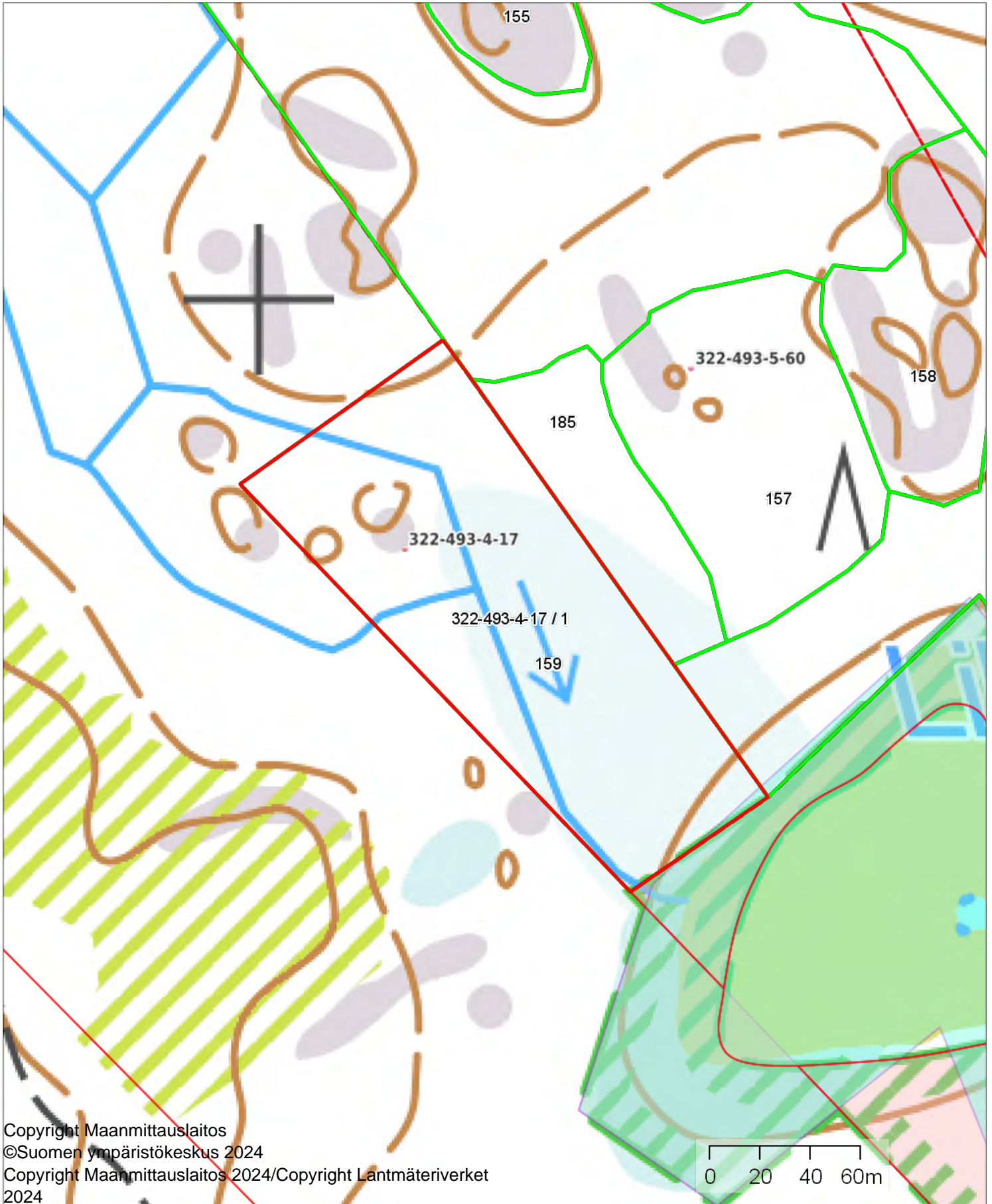
ETRS-TM35FIN

Keskipiste

(252094, 6667878)

Tulostettu

31.10.2024



VESTERBACKA kk

1:2000



Kiinteistö: VESTERBACKA 322-414-1-3



Koordinaatisto

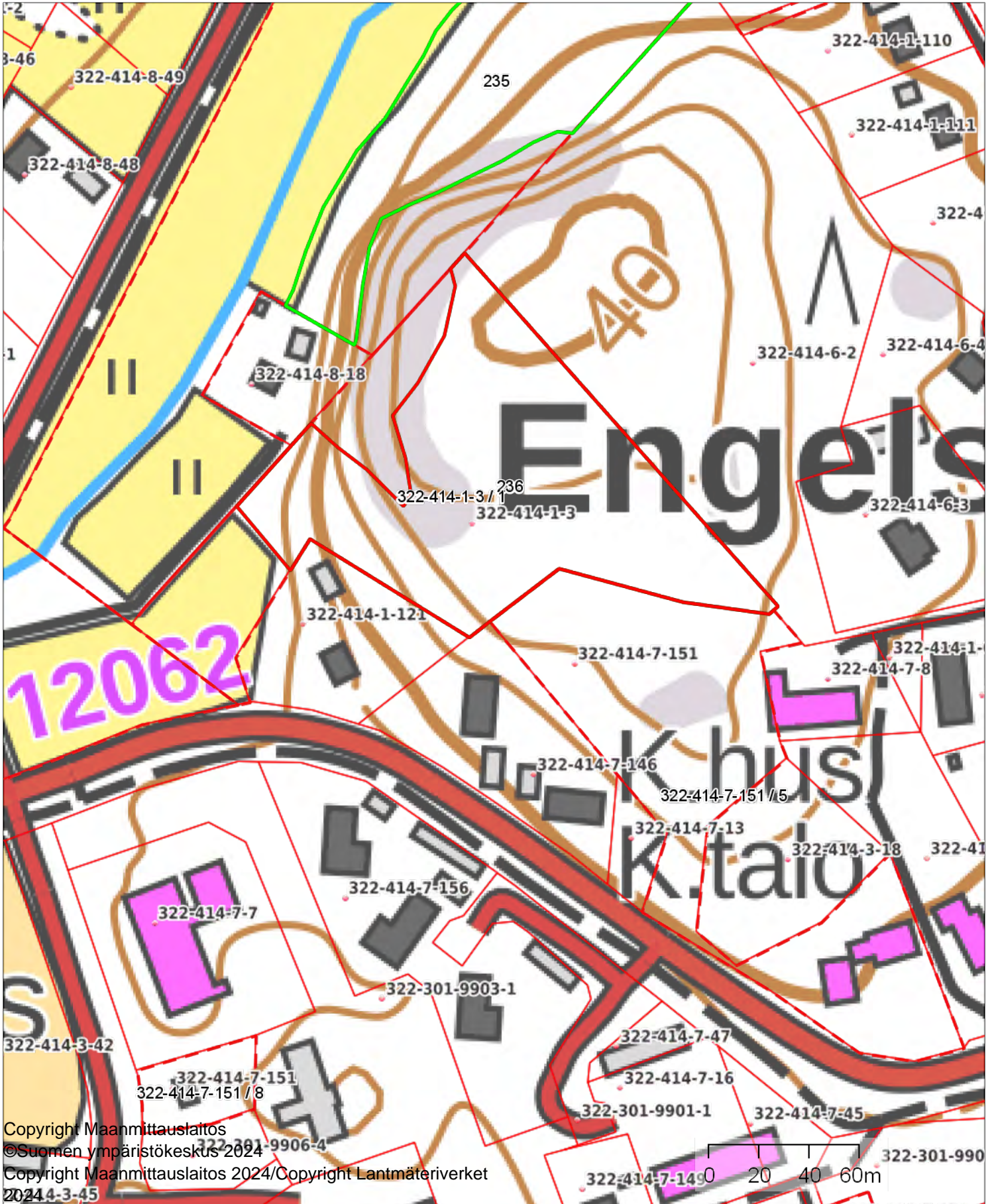
ETRS-TM35FIN

Keskipiste

(262798, 6677623)

Tulostettu

31.10.2024



Copyright Maanmittauslaitos

©Suomen ympäristökeskus 2024

Copyright Maanmittauslaitos 2024/Copyright Lantmäteriverket

2024-3-45

Vårdbacka kk osa 3

1:10000



Kiinteistö: Vårdbacka 322-414-7-151



Koordinaatisto

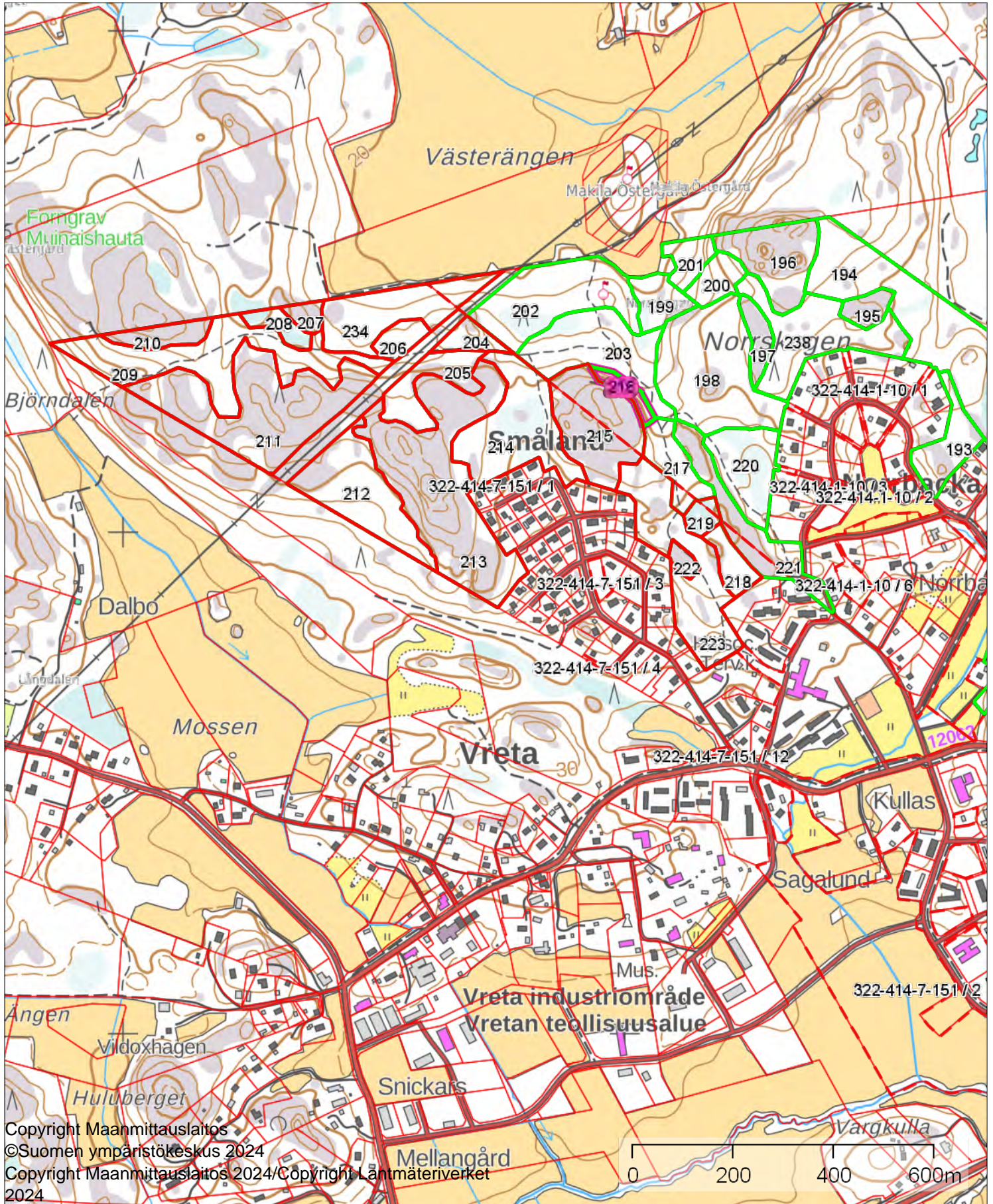
ETRS-TM35FIN

Keskipiste

(261743, 6677855)

Tulostettu

31.10.2024



Vårdbacka kk osa 1

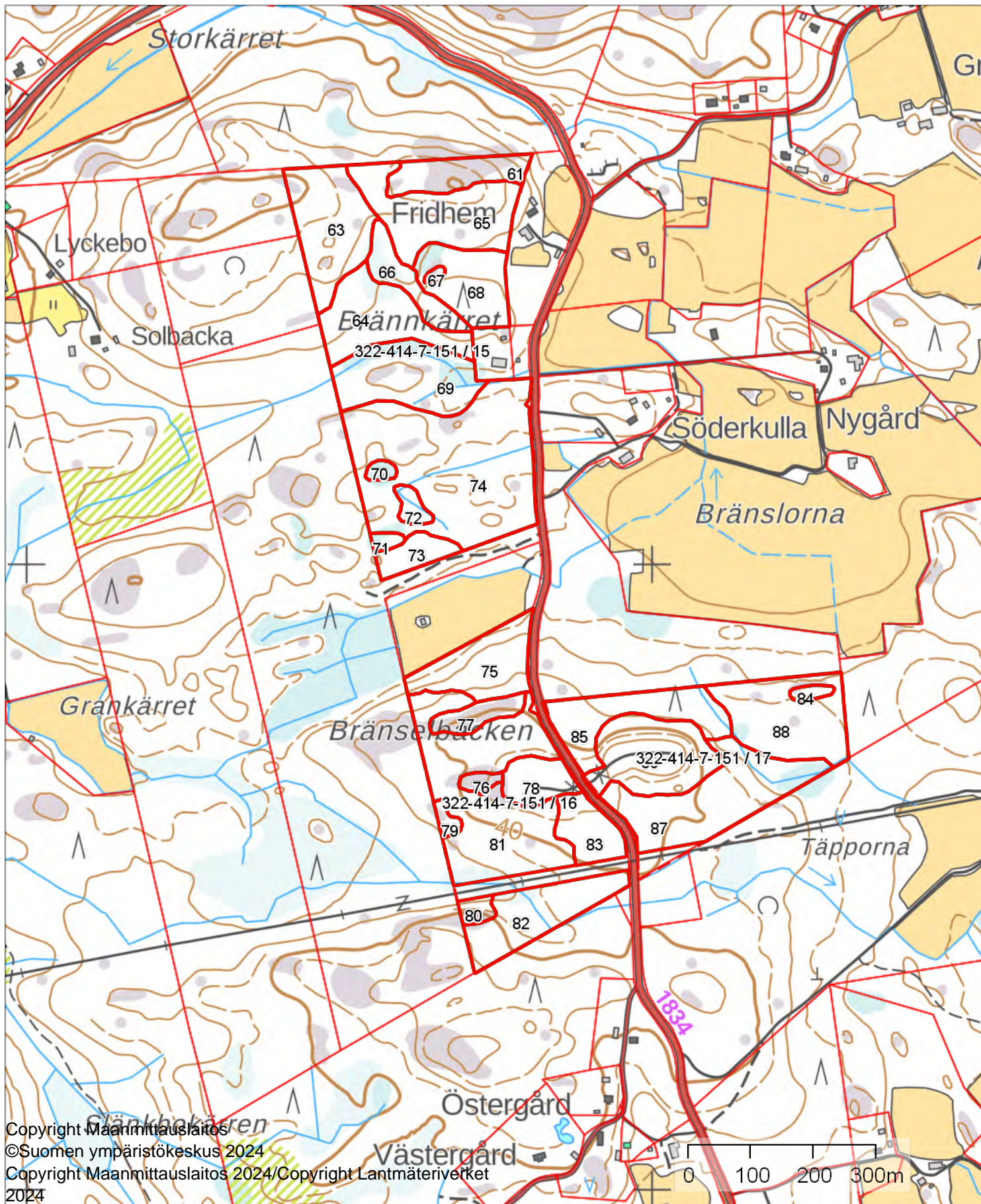
1:8000



Kiinteistö: Vårdbacka 322-414-7-151
Omistaja: Kemiönsaari
Puhelinnumero:



Koordinaatisto ETRS-TM35FIN
Keskipiste (261749, 6674933)
Tulostettu 31.10.2024



Västra Långön kk

1:4000



Kiinteistö: Västra Långön 322-494-1-260



Koordinaatisto

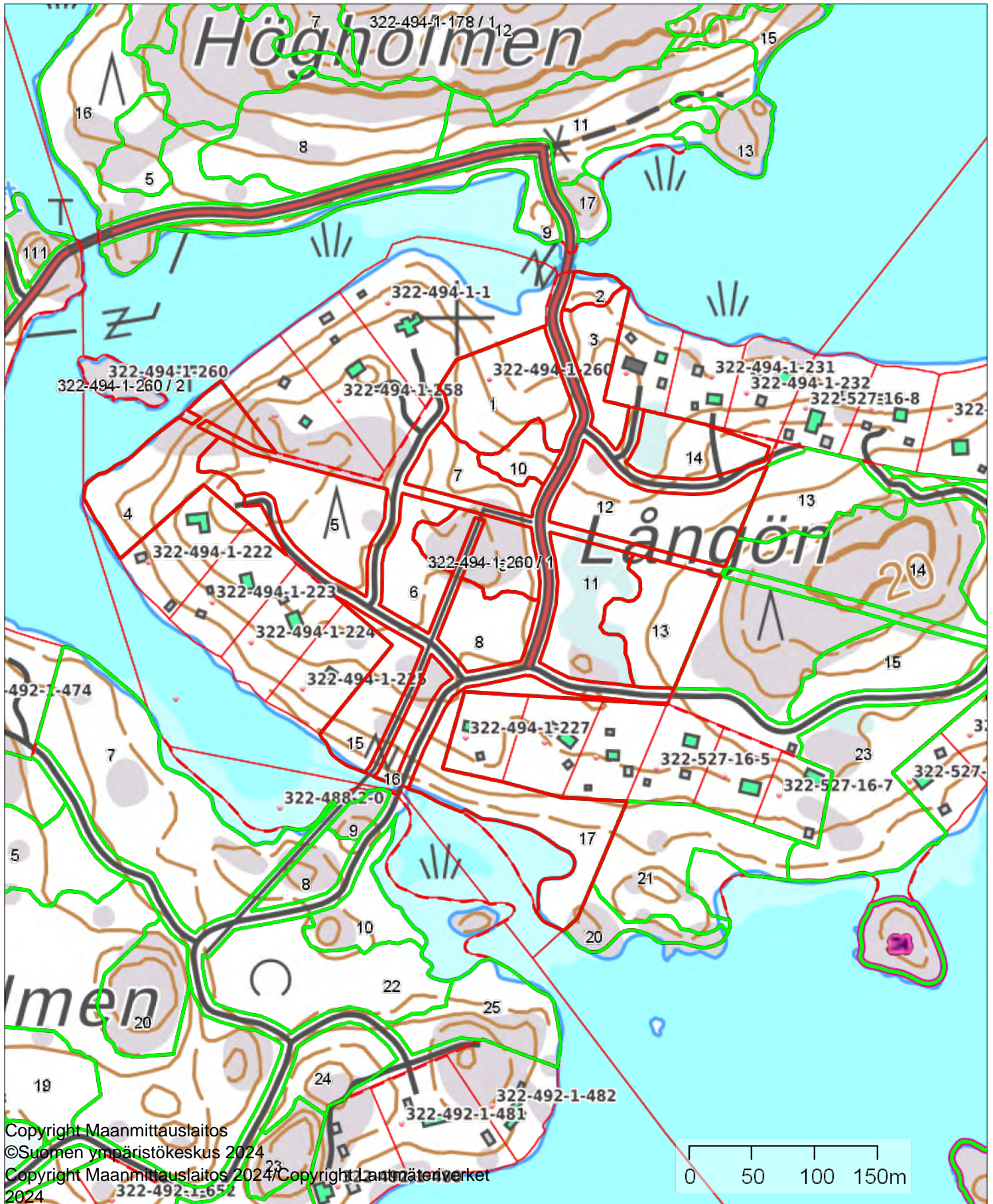
ETRS-TM35FIN

Keskipiste

(250031, 6660770)

Tulostettu

31.10.2024



Copyright Maanmittauslaitos

©Suomen ympäristökeskus 2024

Copyright Maanmittauslaitos 2024/Copyright Lanttu- ja maanmittauslaitos

2024

322-492-1-652

Östra Långön

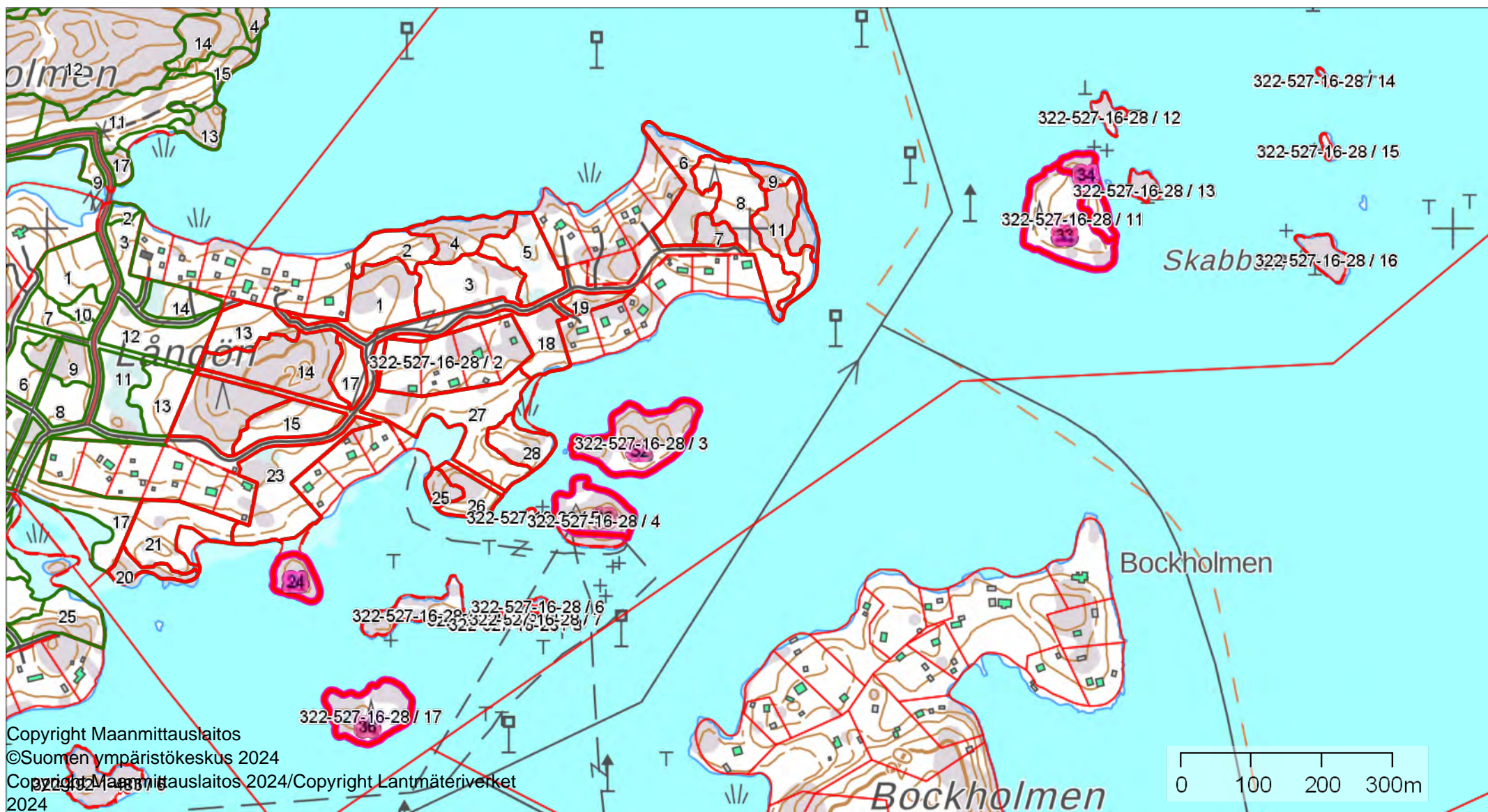
1:7500



Kiinteistö: Östra Långön 322-527-16-28
Omistaja: Kemiönsaari
Puhelinnumero:



Koordinaatisto ETRS-TM35FIN
Keskipiste (251003, 6660740)
Tulostettu 31.10.2024



ILMAKUVAKARTAT

Apelholmen ilmakekuva

1:4500



Koordinaatisto ETRS-TM35FIN
Keskipiste (249660, 6660468)
Tulostettu 31.10.2024



Copyright Maanmittauslaitos
©Suomen ympäristökeskus 2024
Copyright Maanmittauslaitos 2024
Copyright Maanmittauslaitos 2024/Copyright Lantmäteriverket
2024

Backa ilmakuva

1:1000



Kiinteistö: BACKA 322-409-5-29
Omistaja: Kemiönsaari
Puhelinnumero:



Koordinaatisto

ETRS-TM35FIN

Keskipiste

(268960, 6680542)

Tulostettu

31.10.2024




Copyright Maanmittauslaitos

©Suomen ympäristökeskus 2024

Copyright Maanmittauslaitos 2024

Copyright Maanmittauslaitos 2024/Copyright Lantmäteriverket
2024



BJÖRKHOLMEN ik

1:3800



Kiinteistö: BJÖRKHOLMEN 322-492-1-426
Omistaja: Kemiönsaari
Puhelinnumero:



Koordinaatisto ETRS-TM35FIN
Keskipiste (248299, 6660772)
Tulostettu 31.10.2024



Dahlsskogen 2 ilmakekuva

1:6500



Kiinteistö: Dahlsskogen 322-492-1-556



Koordinaatisto

ETRS-TM35FIN

Keskipiste

(247503, 6661561)

Tulostettu

12.12.2024



FAGERNÄS ik

1:1000



Kiinteistö: FAGERNÄS 322-530-2-6
Omistaja: Kemiönsaari
Puhelinnumero:



Koordinaatisto

ETRS-TM35FIN

Keskipiste

(255627, 6664768)

Tulostettu

31.10.2024




Copyright Maanmittauslaitos

©Suomen ympäristökeskus 2024

Copyright Maanmittauslaitos 2024

Copyright Maanmittauslaitos 2024/Copyright Lantmäteriverket
2024



Grophage-skogen ik

1:5800



Kiinteistö: Grophage-skogen 322-494-1-281
Omistaja: Kemiönsaari
Puhelinnumero:



Koordinaatisto ETRS-TM35FIN
Keskipiste (251024, 6662627)
Tulostettu 31.10.2024



Copyright Maanmittauslaitos
©Suomen ympäristökeskus 2024
Copyright Maanmittauslaitos 2024
Copyright Maanmittauslaitos 2024/Copyright Lantmäteriverket
2024

HERTSBÖLE AVSTJÄLPNINGSPLATS ik

1:2000



Kiinteistö: HERTSBÖLE AVSTJÄLPNINGSPLATS 322-494-1-128
Omistaja: Kemiönsaari
Puhelinnumero:



Koordinaatisto ETRS-TM35FIN
Keskipiste (251883, 6664401)
Tulostettu 31.10.2024



Högholmen ilmakekuva

1:3000



Koordinaatisto

ETRS-TM35FIN

Keskipiste

(249990, 6661237)

Tulostettu

31.10.2024



Copyright Maanmittauslaitos
©Suomen ympäristökeskus 2024
Copyright Maanmittauslaitos 2024
Copyright Maanmittauslaitos 2024/Copyright Lantmäteriverket
2024

Koivula 1 ik

1:3800



Kiinteistö: Koivula 322-412-3-2
Omistaja: Kemiönsaari
Puhelinnumero:



Koordinaatisto

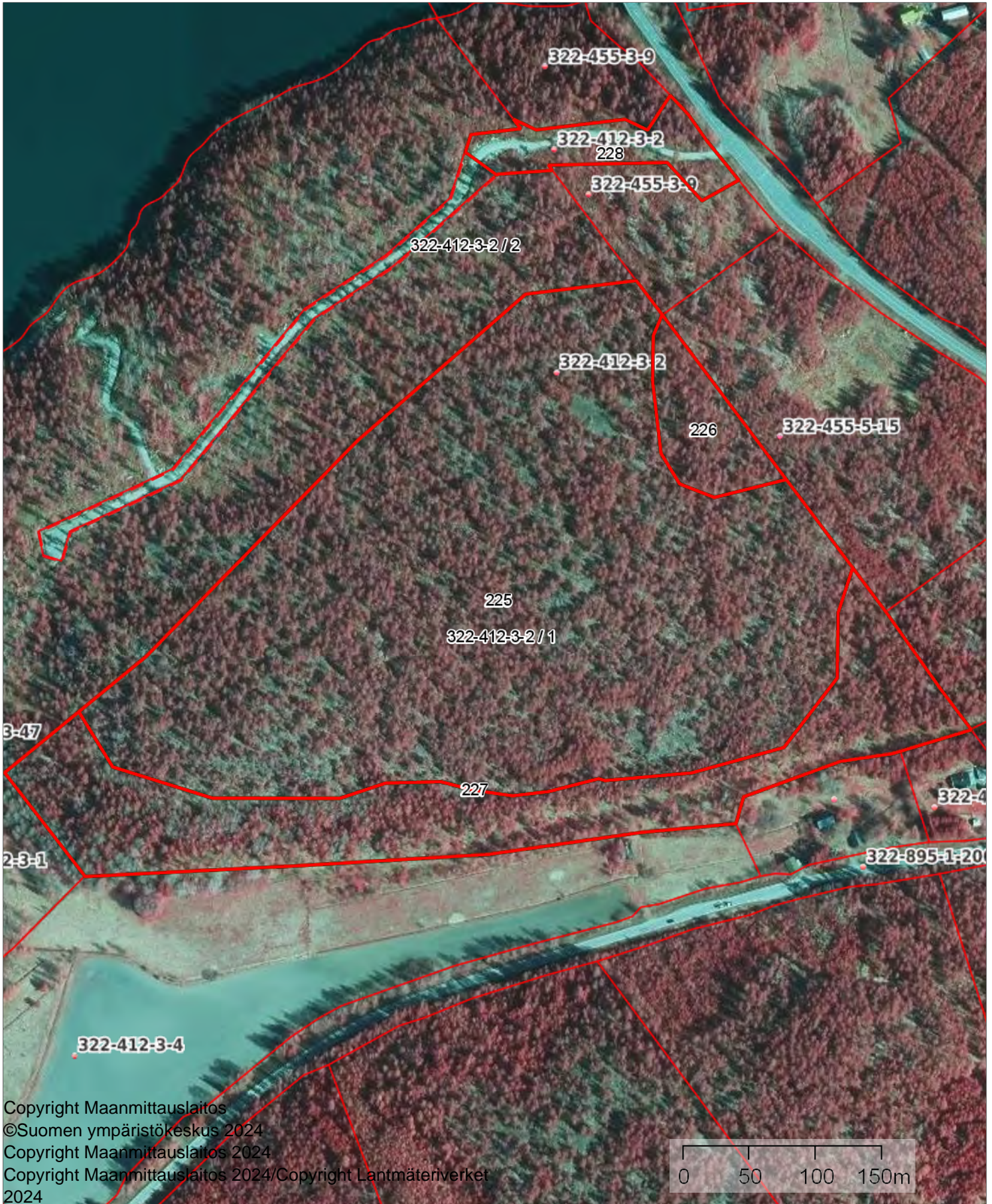
ETRS-TM35FIN

Keskipiste

(256945, 6684512)

Tulostettu

31.10.2024



Koivula 2 ik

1:1000



Kiinteistö: Koivula 322-412-3-2
Omistaja: Kemiönsaari
Puhelinnumero:



Koordinaatisto

ETRS-TM35FIN

Keskipiste

(258176, 6683056)

Tulostettu

31.10.2024



Kulla ik

1:600



Kiinteistö: Kulla 322-501-1-182
Omistaja: Kemiönsaari
Puhelinnumero:



Koordinaatisto ETRS-TM35FIN
Keskipiste (248720, 6668362)
Tulostettu 31.10.2024



Copyright Maanmittauslaitos
©Suomen ympäristökeskus 2024
Copyright Maanmittauslaitos 2024
Copyright Maanmittauslaitos 2024/Copyright Lantmäteriverket
2024

KÄRINGHOLMEN ik

1:2000



Kiinteistö: KÄRINGHOLMEN 322-492-1-438
Omistaja: Kemiönsaari
Puhelinnumero:



Koordinaatisto ETRS-TM35FIN
Keskipiste (247692, 6660556)
Tulostettu 31.10.2024



Copyright Maanmittauslaitos
©Suomen ympäristökeskus 2024
Copyright Maanmittauslaitos 2024
Copyright Maanmittauslaitos 2024/Copyright Lantmäteriverket
2024

Minken ik

1:2000



Kiinteistö: Minken 322-425-4-2
Omistaja: Kemiönsaari
Puhelinnumero:



Koordinaatisto ETRS-TM35FIN
Keskipiste (254825, 6670160)
Tulostettu 31.10.2024



MÖRKHAGA ik

1:500



Kiinteistö: MÖRKHAGA 322-493-6-11
Omistaja: Kemiönsaari
Puhelinnumero:



Koordinaatisto

ETRS-TM35FIN

Keskipiste

(251206, 6669378)

Tulostettu

31.10.2024



NORRSKOG ik

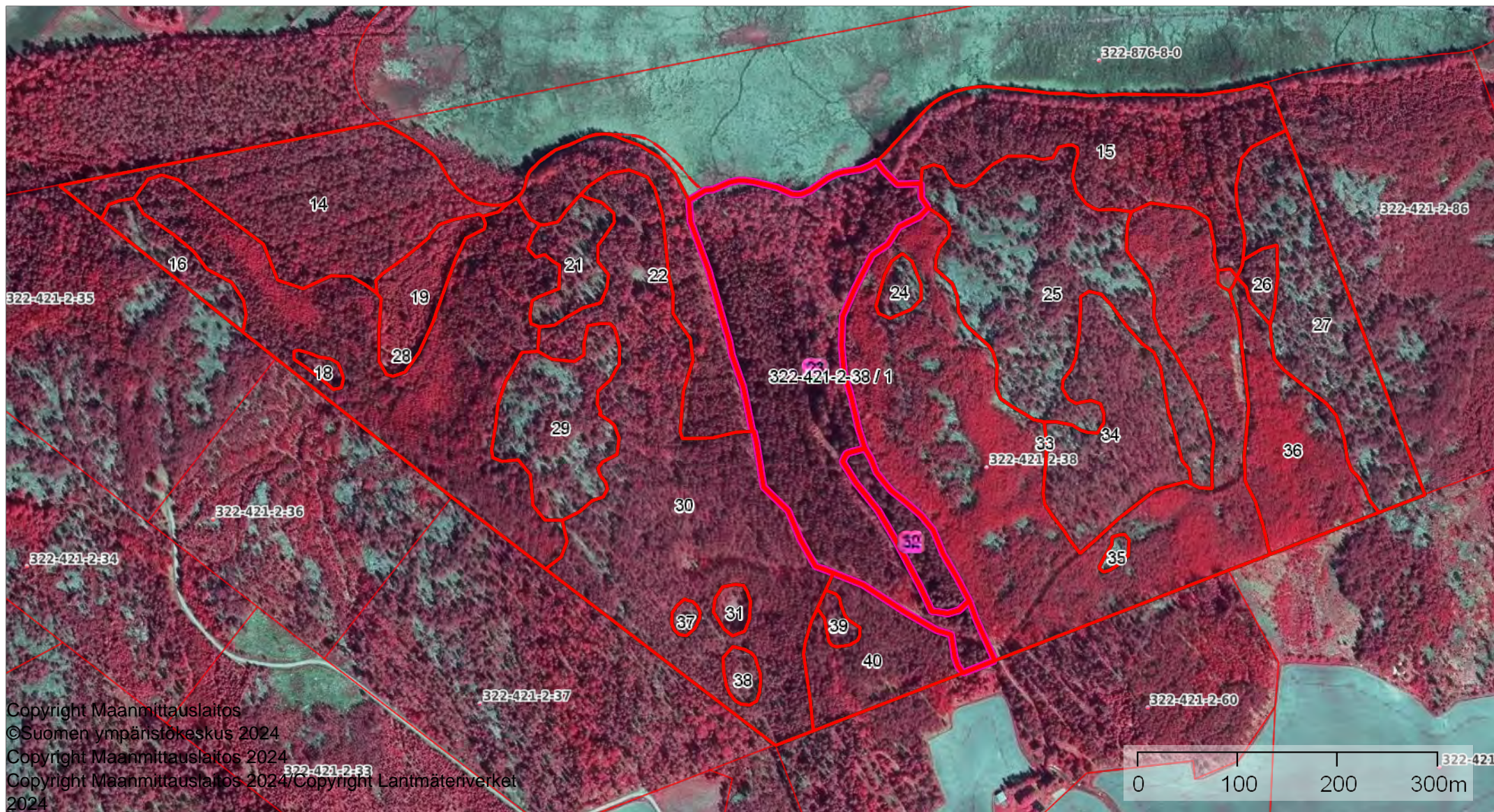
1:5300



Kiinteistö: NORRSKOG 322-421-2-38
Omistaja: Kemiönsaari
Puhelinnumero:



Koordinaatisto ETRS-TM35FIN
Keskipiste (261928, 6683003)
Tulostettu 31.10.2024



Skräddars

1:2000



Kiinteistö: Skräddars 322-493-5-60
Omistaja: Kemiönsaari
Puhelinnumero:



Koordinaatisto ETRS-TM35FIN
Keskipiste (250273, 6669790)
Tulostettu 31.10.2024



Skräddars ik

1:7600



Kiinteistö: Skräddars 322-493-5-60
Omistaja: Kemiönsaari
Puhelinnumero:



Koordinaatisto

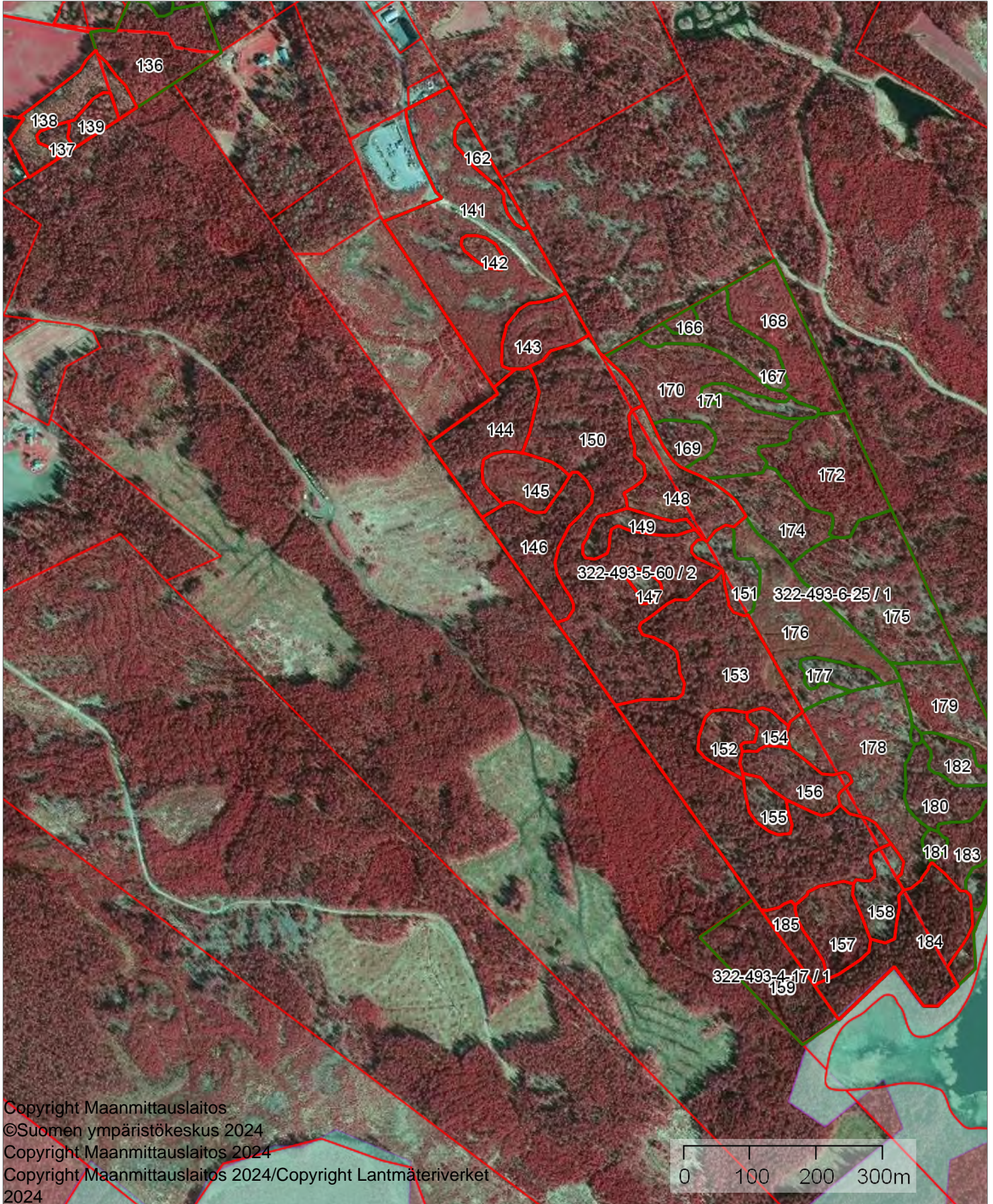
ETRS-TM35FIN

Keskipiste

(251683, 6668429)

Tulostettu

31.10.2024



Slätan

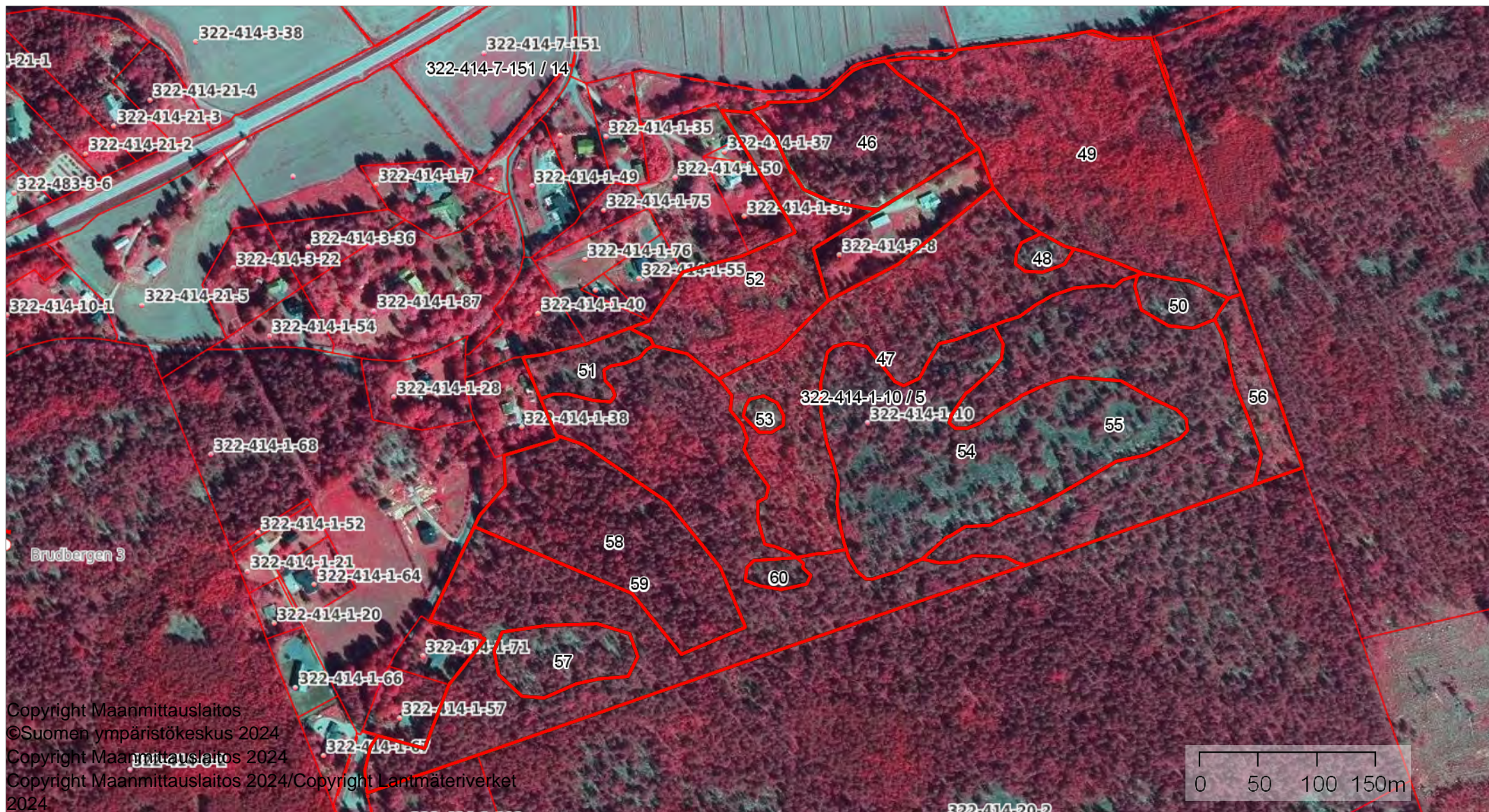
1:4500



Kiinteistö: Slätan 322-414-1-10
Omistaja: Kemiönsaari
Puhelinnumero:



Koordinaatisto ETRS-TM35FIN
Keskipiste (263186, 6676517)
Tulostettu 31.10.2024



Slätan

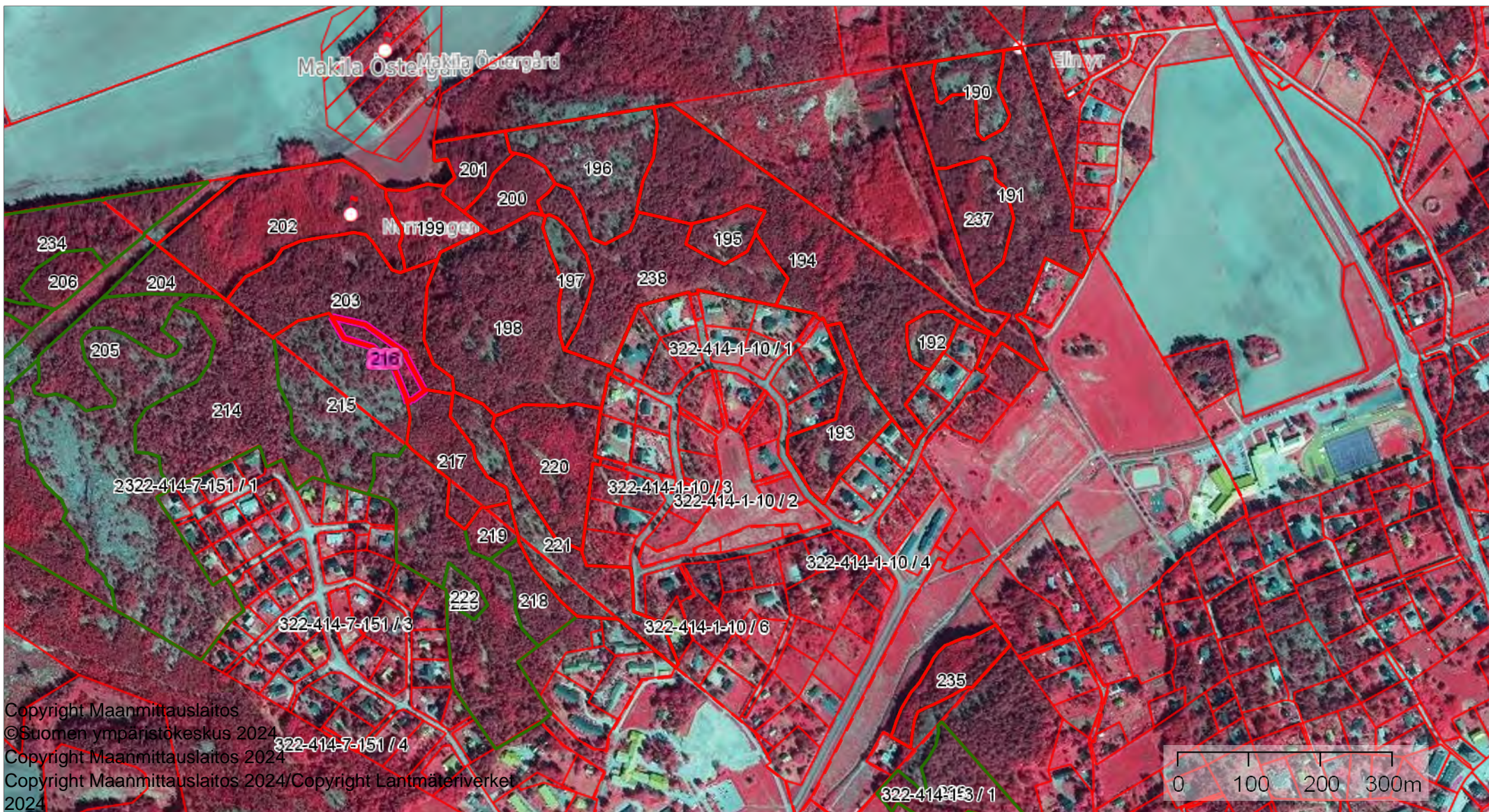
1:7400



Kiinteistö: Slätan 322-414-1-10
Omistaja: Kemiönsaari
Puhelinnumero:



Koordinaatisto ETRS-TM35FIN
Keskipiste (262518, 6678200)
Tulostettu 31.10.2024



Copyright Maanmittauslaitos
© Suomen ympäristökeskus 2024
Copyright Maanmittauslaitos 2024
Copyright Maanmittauslaitos 2024 / Copyright Lantmäteriverket
2024

SMEDSKULLA SANDTÄKT

1:800



Kiinteistö: SMEDSKULLA SANDTÄKT 322-512-1-47
Omistaja: Kemiönsaari
Puhelinnumero:



Koordinaatisto ETRS-TM35FIN
Keskipiste (253627, 6671082)
Tulostettu 31.10.2024



SMED-ÅLDR-HEM ilmakekuva

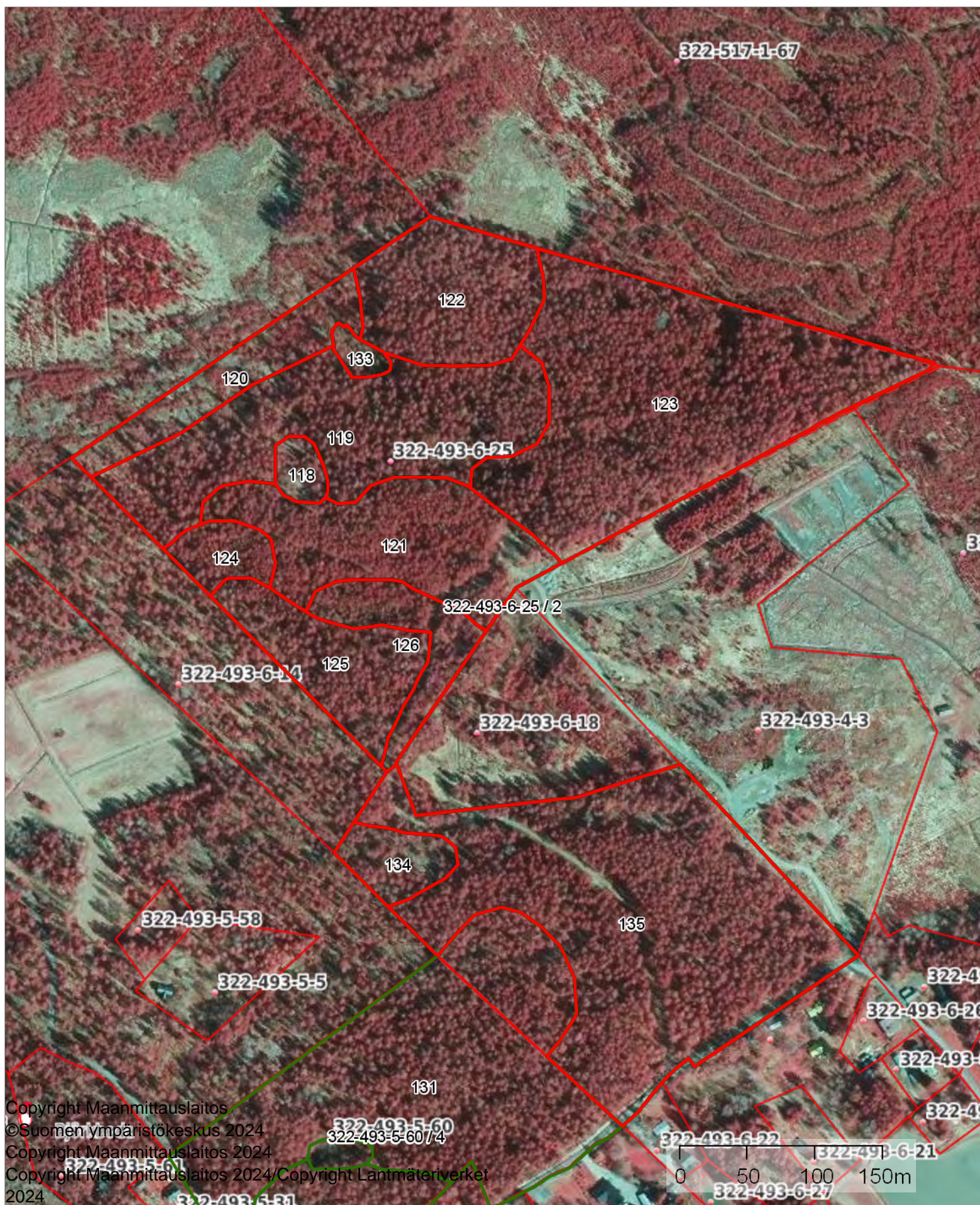
1:3700



Kiinteistö: SMED-ÅLDR-HEM 322-493-6-25
Omistaja: Kemiönsaari
Puhelinnumero:



Koordinaatisto ETRS-TM35FIN
Keskipiste (250323, 6670158)
Tulostettu 31.10.2024



SMED-ÅLDR-HEM ilmakekuva

1:1300



Kiinteistö: SMED-ÅLDR-HEM 322-493-6-25
Omistaja: Kemiönsaari
Puhelinnumero:



Koordinaatisto

ETRS-TM35FIN

Keskipiste

(251161, 6669269)

Tulostettu

31.10.2024




Copyright Maanmittauslaitos

©Suomen ympäristökeskus 2024

Copyright Maanmittauslaitos 2024

Copyright Maanmittauslaitos 2024/Copyright Lantmäteriverket

2024



SMED-ÅLDR-HEM ilmakuva

1:5000



Kiinteistö: SMED-ÅLDR-HEM 322-493-6-25
Omistaja: Kemiönsaari
Puhelinnumero:



Koordinaatisto

ETRS-TM35FIN

Keskipiste

(252175, 6668398)

Tulostettu

31.10.2024



Copyright Maanmittauslaitos
©Suomen ympäristökeskus 2024
Copyright Maanmittauslaitos 2024
Copyright Maanmittauslaitos 2024/Copyright Lantmäteriverket
2024

STRANDLÄNGAN ik

1:5000



Kiinteistö: STRANDLÄNGAN 322-486-1-120



Koordinaatisto

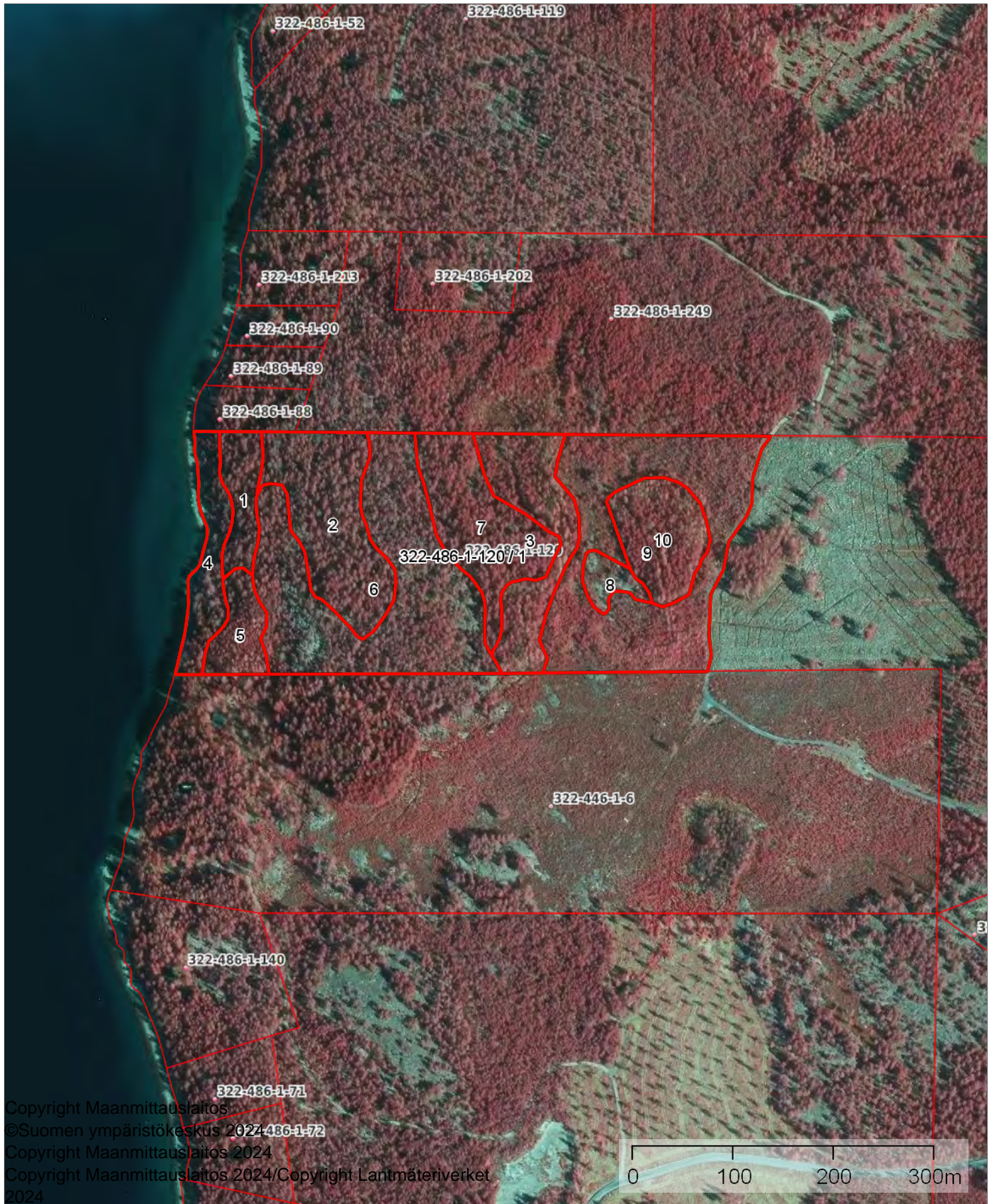
ETRS-TM35FIN

Keskipiste

(248619, 6684529)

Tulostettu

31.10.2024



Copyright Maanmittauslaitos

©Suomen ympäristökeskus 2024/322-486-1-72

Copyright Maanmittauslaitos 2024

Copyright Maanmittauslaitos 2024/Copyright Lantmäteriverket

2024

Träsk-Kila ik

1:2000



Kiinteistö: Träsk-Kila 322-493-4-17



Koordinaatisto

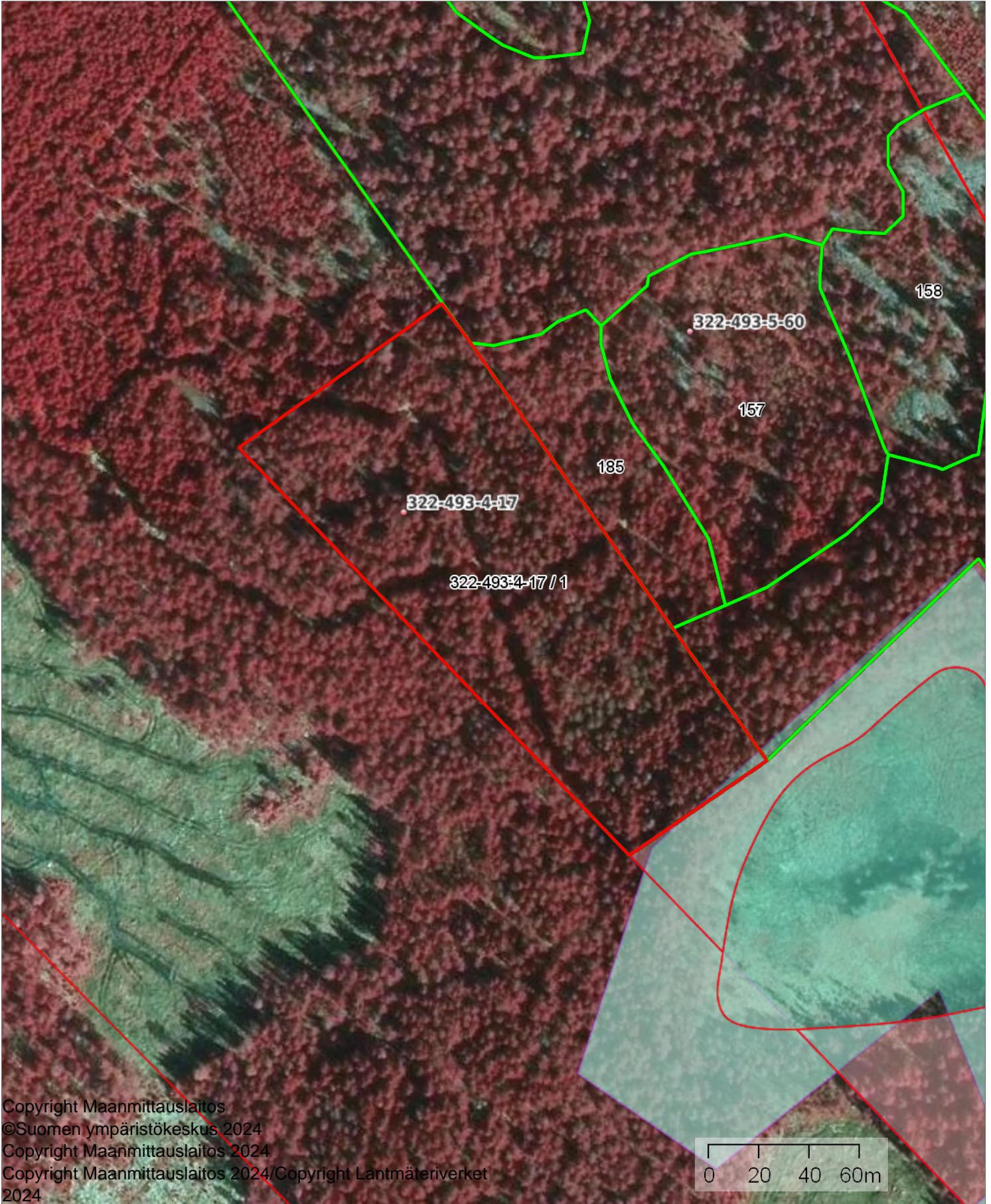
ETRS-TM35FIN

Keskipiste

(252094, 6667864)

Tulostettu

31.10.2024



Copyright Maanmittauslaitos
©Suomen ympäristökeskus 2024
Copyright Maanmittauslaitos 2024
Copyright Maanmittauslaitos 2024/Copyright Lantmäteriverket
2024

VESTERBACKA ik

1:2000



Kiinteistö: VESTERBACKA 322-414-1-3



Koordinaatisto

ETRS-TM35FIN

Keskipiste

(262797, 6677618)

Tulostettu

31.10.2024



Vårdbacka ik osa 2

1:5000



Kiinteistö: Vårdbacka 322-414-7-151



Koordinaatisto

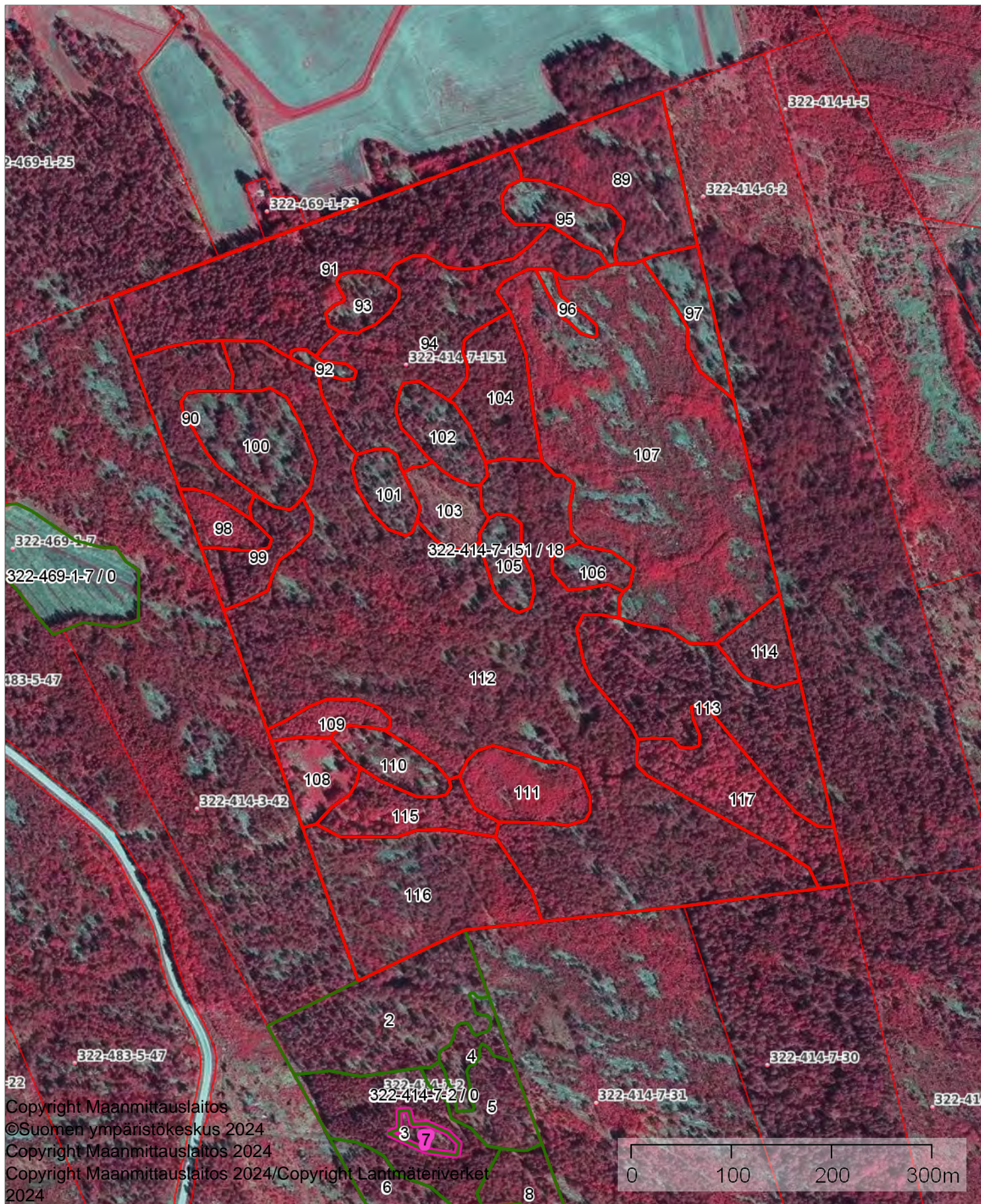
ETRS-TM35FIN

Keskipiste

(262946, 6673386)

Tulostettu

31.10.2024



Vårdbacka ik osa 3

1:10000



Kiinteistö: Vårdbacka 322-414-7-151



Koordinaatisto

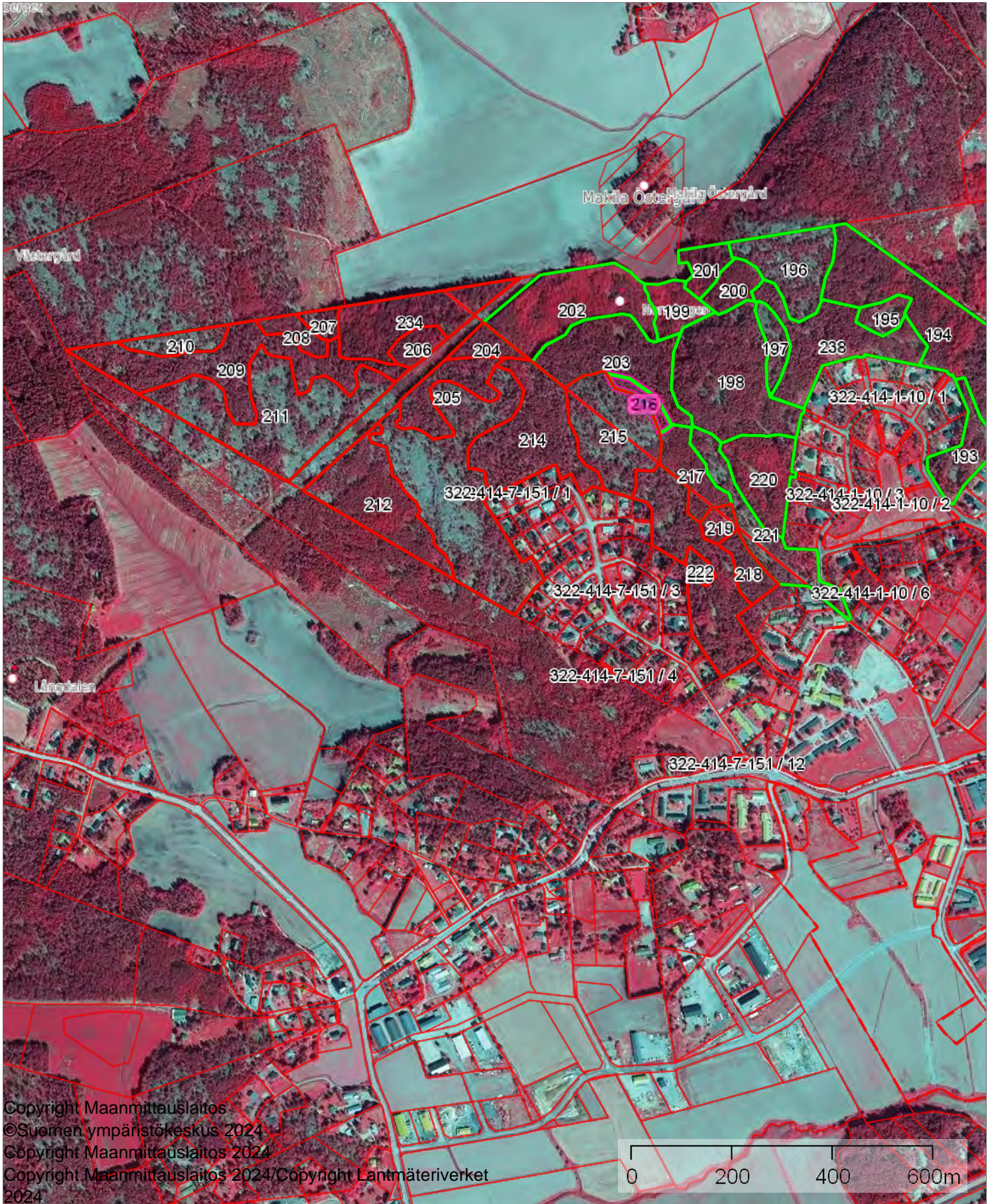
ETRS-TM35FIN

Keskipiste

(261708, 6677868)

Tulostettu

31.10.2024



Copyright Maanmittauslaitos
©Suomen ympäristökeskus 2024
Copyright Maanmittauslaitos 2024
Copyright Maanmittauslaitos 2024/Copyright Lantmäteriverket
2024

Vårdbacka ik osa 1

1:8000



Kiinteistö: Vårdbacka 322-414-7-151



Koordinaatisto

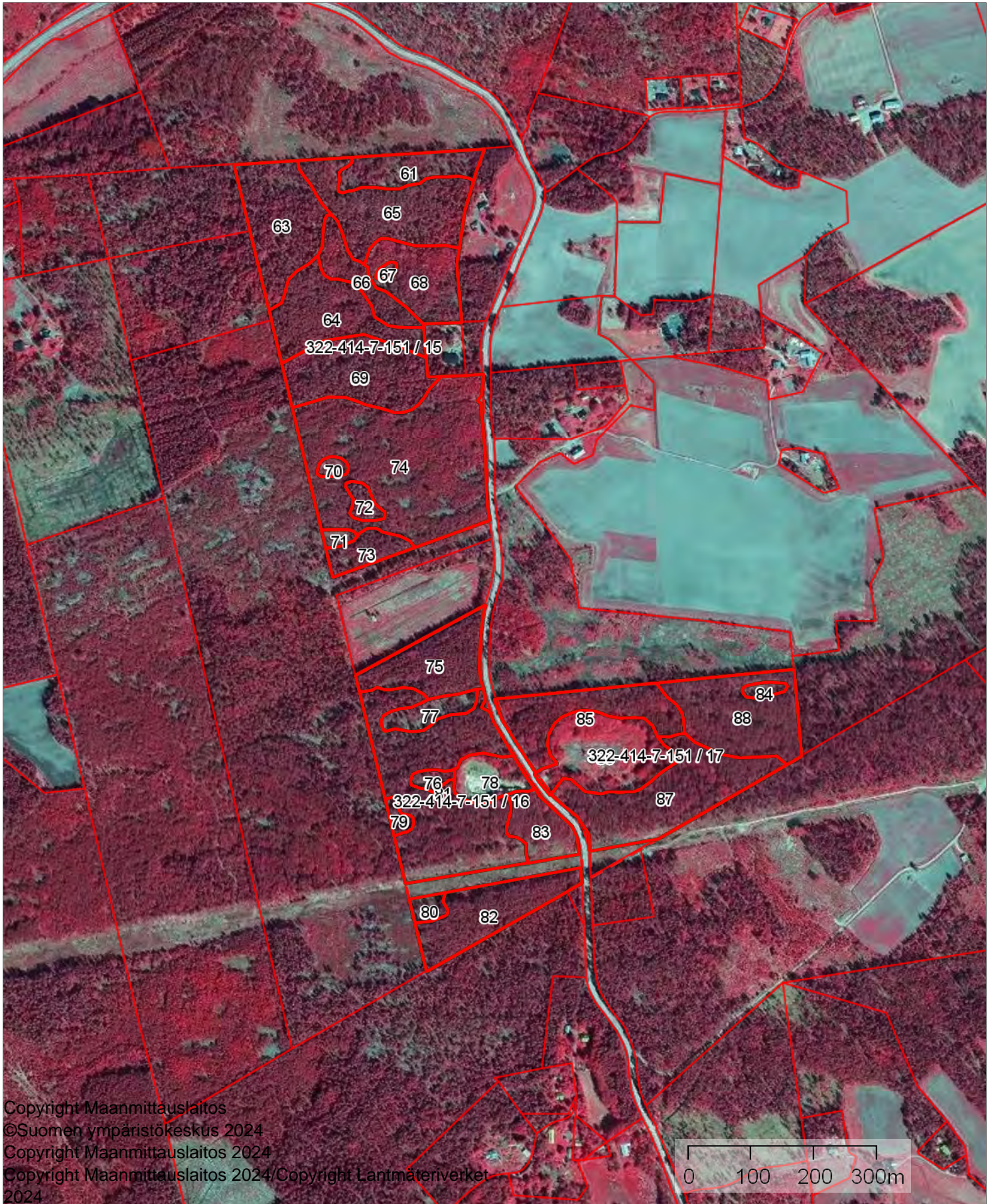
ETRS-TM35FIN

Keskipiste

(261825, 6674929)

Tulostettu

31.10.2024



Copyright Maanmittauslaitos

©Suomen ympäristökeskus 2024

Copyright Maanmittauslaitos 2024

Copyright Maanmittauslaitos 2024/Copyright Lantmäteriverket
2024

Västra Långön ik

1:4000



Kiinteistö: Västra Långön 322-494-1-260



Koordinaatisto

ETRS-TM35FIN

Keskipiste

(250017, 6660768)

Tulostettu

31.10.2024



Copyright Maanmittauslaitos

©Suomen ympäristökeskus 2024

Copyright Maanmittauslaitos 2024

Copyright Maanmittauslaitos 2024/Copyright Lantmättningsverket

2024

Östra Långön

1:6500



Kiinteistö: Östra Långön 322-527-16-28
Omistaja: Kemiönsaari
Puhelinnumero:



Koordinaatisto ETRS-TM35FIN
Keskipiste (251051, 6660740)
Tulostettu 31.10.2024



HAKKUUT

Apelholmen hakkuut

1:4500



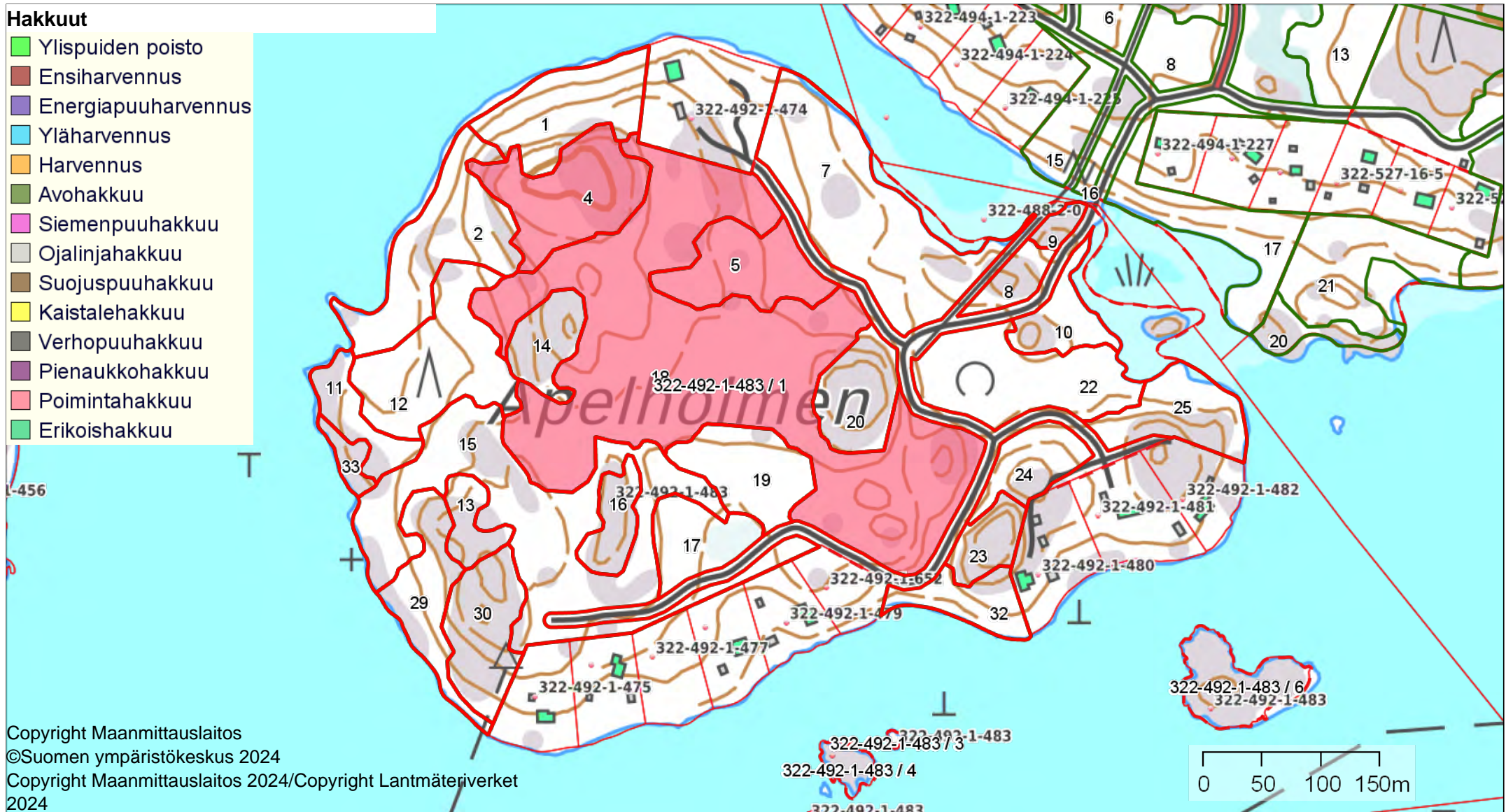
Kiinteistö: APELHOLMEN 322-492-1-483
Omistaja: Kemiönsaari
Puhelinnumero:



Koordinaatisto ETRS-TM35FIN
Keskipiste (249664, 6660448)
Tulostettu 31.10.2024

Hakkuut

- Ylispuiden poisto
- Ensiharvennus
- Energiapuuharvennus
- Yläharvennus
- Harvennus
- Avohakkuu
- Siemenpuuhakkuu
- Ojalinjahakkuu
- Suojuspuuhakkuu
- Kaistalehakkuu
- Verhopuuhakkuu
- Pienaukkohakkuu
- Poimintahakkuu
- Erikoishakkuu



Copyright Maanmittauslaitos
©Suomen ympäristökeskus 2024
Copyright Maanmittauslaitos 2024/Copyright Lantmäteriverket
2024

Dahlsskogen 2 hakkuut

1:6500



Kiinteistö: Dahlsskogen 322-492-1-556



Koordinaatisto

ETRS-TM35FIN

Keskipiste

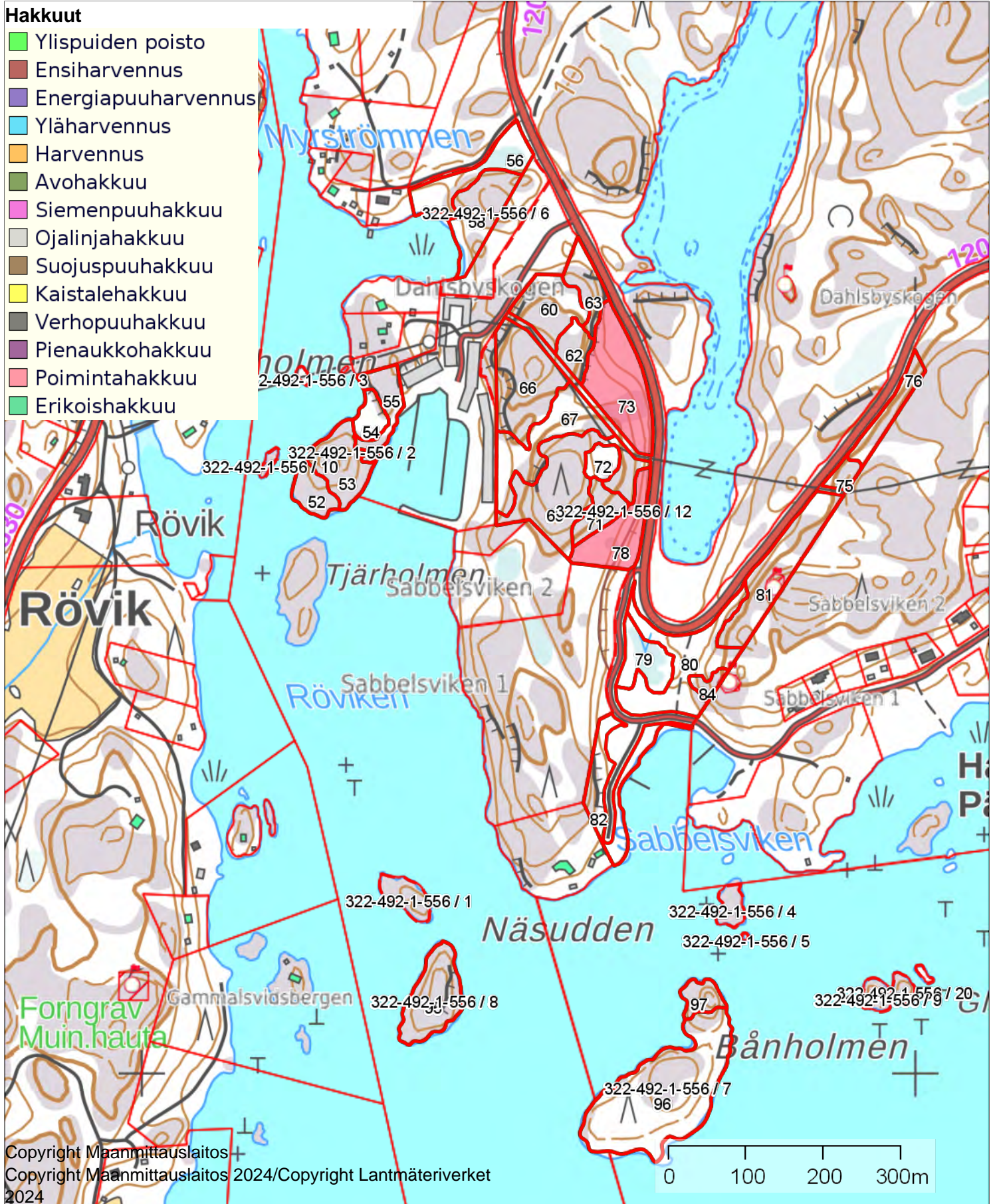
(247459, 6661606)

Tulostettu

12.12.2024

Hakkuut

- Ylispuiden poisto
- Ensiharvennus
- Energiapuuharvennus
- Yläharvennus
- Harvennus
- Avohakkuu
- Siemenpuuhakkuu
- Ojalinjahakkuu
- Suojuspuuhakkuu
- Kaistalehakkuu
- Verhopuuhakkuu
- Pienaukkohakkuu
- Poimintahakkuu
- Erikoishakkuu



FAGERNÄS hakkuut

1:1000



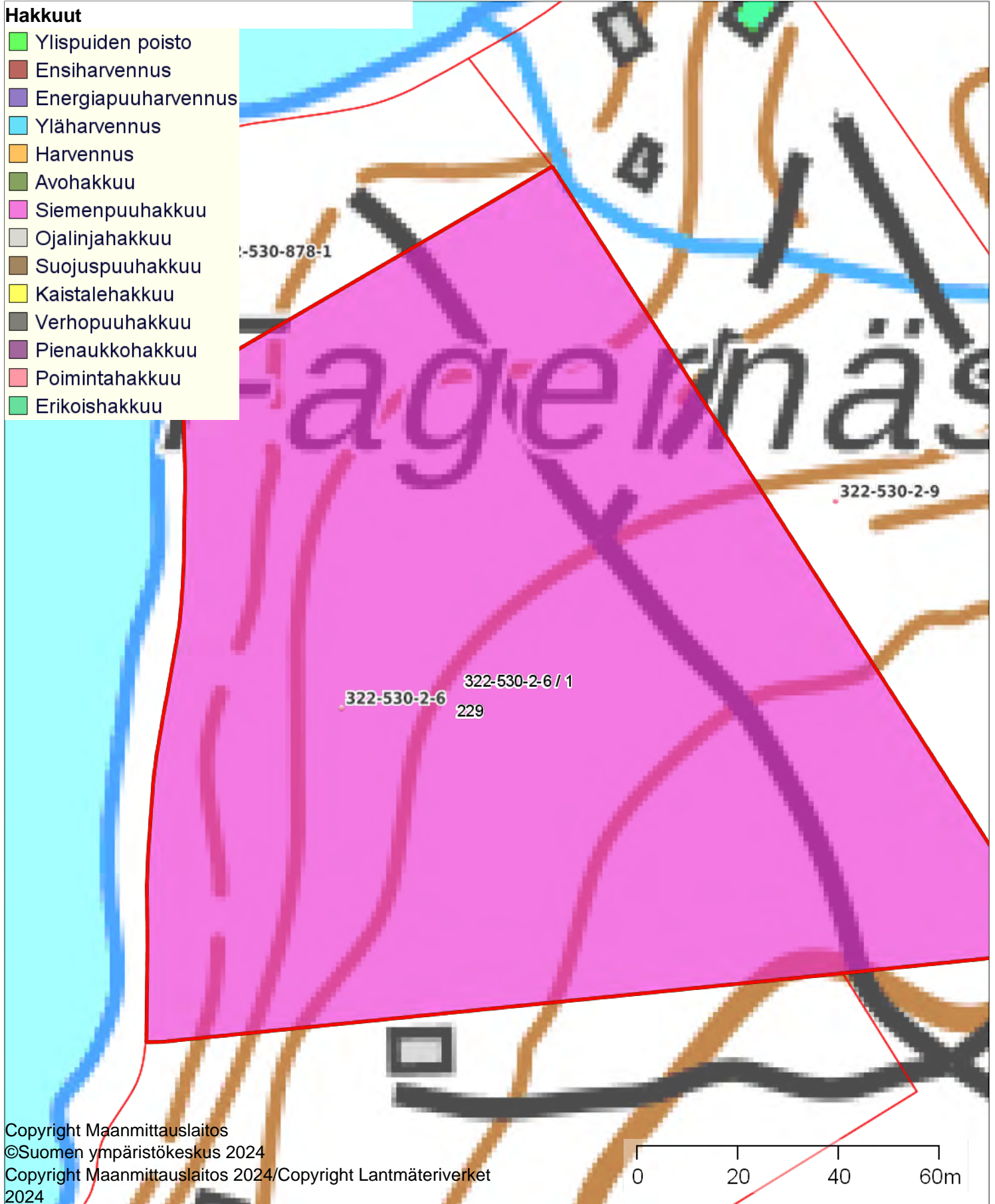
Kiinteistö: FAGERNÄS 322-530-2-6
Omistaja: Kemiönsaari
Puhelinnumero:



Koordinaatisto ETRS-TM35FIN
Keskipiste (255617, 6664768)
Tulostettu 31.10.2024

Hakkuut

- Ylispuiden poisto
- Ensiharvennus
- Energiapuuharvennus
- Yläharvennus
- Harvennus
- Avohakkuu
- Siemenpuuhakkuu
- Ojalinjahakkuu
- Suojuspuuhakkuu
- Kaistalehakkuu
- Verhopuuhakkuu
- Pienaukkohakkuu
- Poimintahakkuu
- Erikoishakkuu



Grophage-skogen hakkuut

1:5800



Kiinteistö: Grophage-skogen 322-494-1-281
Omistaja: Kemiönsaari
Puhelinnumero:



Koordinaatisto ETRS-TM35FIN
Keskipiste (250996, 6662753)
Tulostettu 31.10.2024

Hakkuut

- Ylispuiden poisto
- Ensiharvennus
- Energiapuuharvennus
- Yläharvennus
- Harvennus
- Avohakkuu
- Siemenpuuhakkuu
- Ojalinjahakkuu
- Suojuspuuhakkuu
- Kaistalehakkuu
- Verhopuuhakkuu
- Pienaukkohakkuu
- Poimintahakkuu
- Erikoishakkuu



Copyright Maanmittauslaitos
©Suomen ympäristökeskus 2024
Copyright Maanmittauslaitos 2024/Copyright Lantmättnätverket
2024

HERTSBÖLE AVSTJÄLPNINGSPLATS hakkuut

1:2000



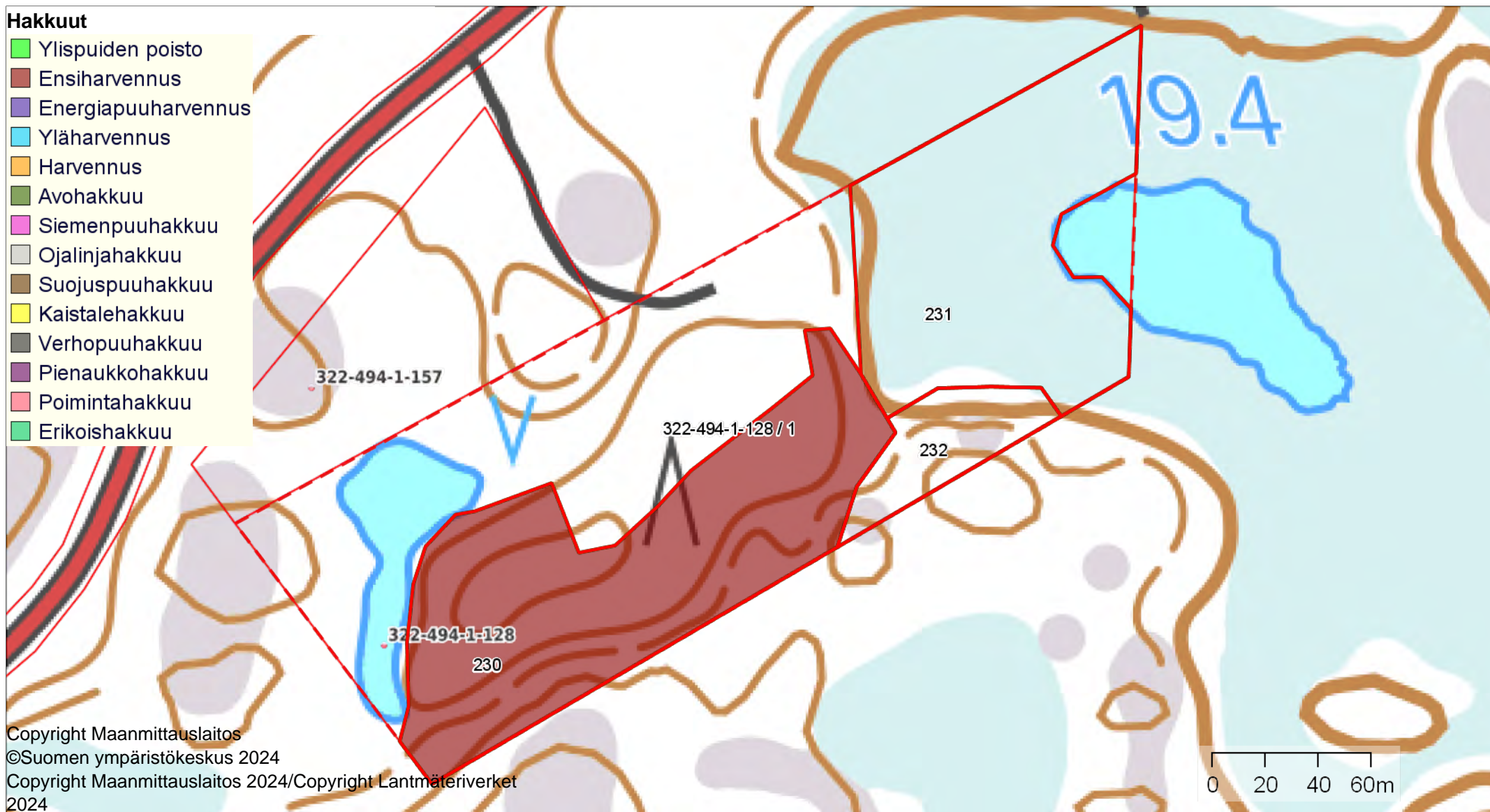
Kiinteistö: HERTSBÖLE AVSTJÄLPNINGSPLATS 322-494-1-128
Omistaja: Kemiönsaari
Puhelinnumero:



Koordinaatisto ETRS-TM35FIN
Keskipiste (251877, 6664399)
Tulostettu 31.10.2024

Hakkuut

- Ylispuiden poisto
- Ensiharvennus
- Energiapuuharvennus
- Yläharvennus
- Harvennus
- Avohakkuu
- Siemenpuuhakkuu
- Ojalinjahakkuu
- Suojuspuuhakkuu
- Kaistalehakkuu
- Verhopuuhakkuu
- Pienaukkohakkuu
- Poimintahakkuu
- Erikoishakkuu



Minken hakkuut

1:2000



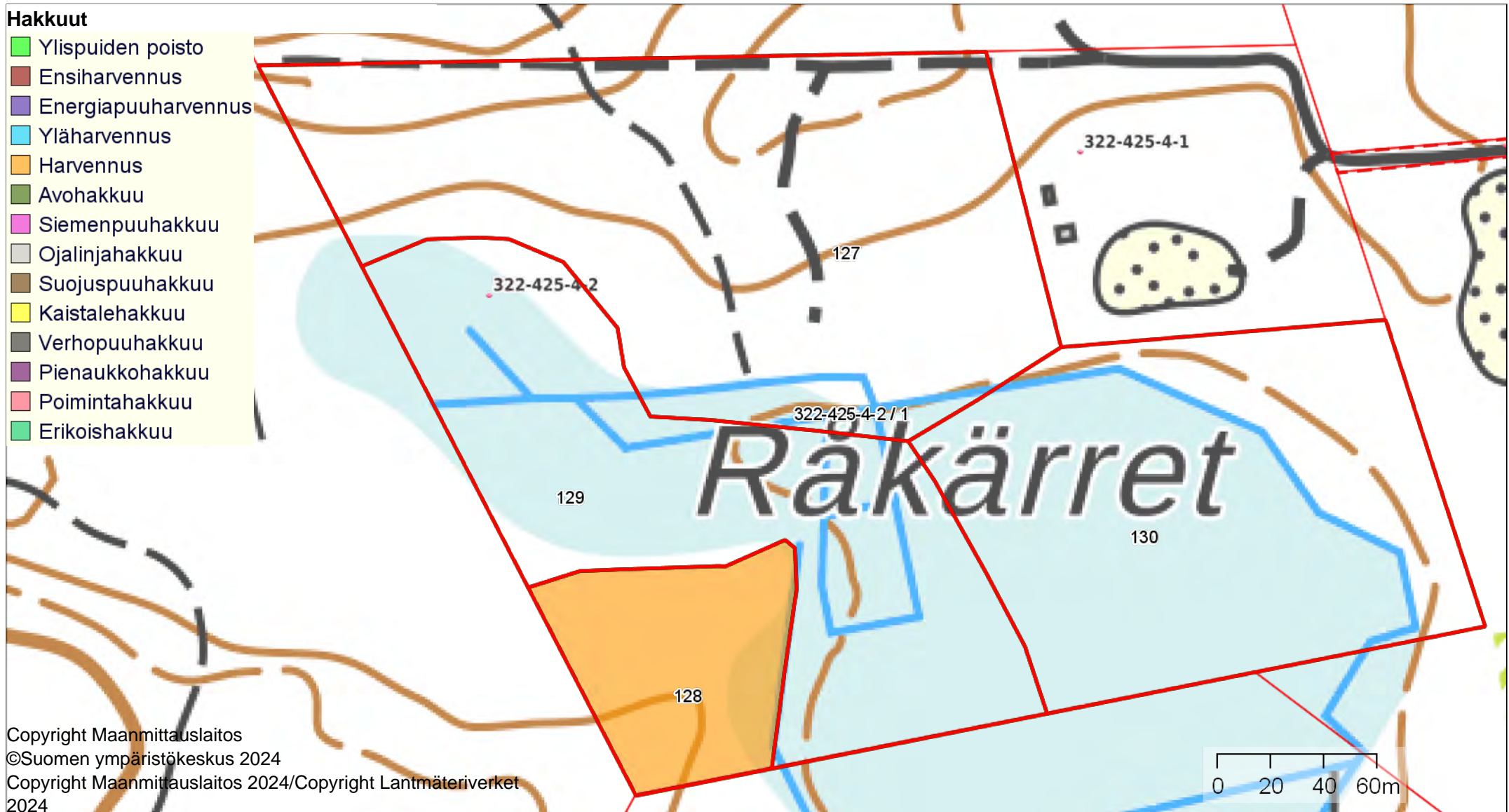
Kiinteistö: Minken 322-425-4-2
Omistaja: Kemiönsaari
Puhelinnumero:



Koordinaatisto ETRS-TM35FIN
Keskipiste (254782, 6670166)
Tulostettu 31.10.2024

Hakkuut

- Ylispuiden poisto
- Ensiharvennus
- Energiapuuharvennus
- Yläharvennus
- Harvennus
- Avohakkuu
- Siemenpuuhakkuu
- Ojalinjahakkuu
- Suojuspuuhakkuu
- Kaistalehakkuu
- Verhopuuhakkuu
- Pienaukkohakkuu
- Poimintahakkuu
- Erikoishakkuu



NORRSKOG hakkuut

1:6200



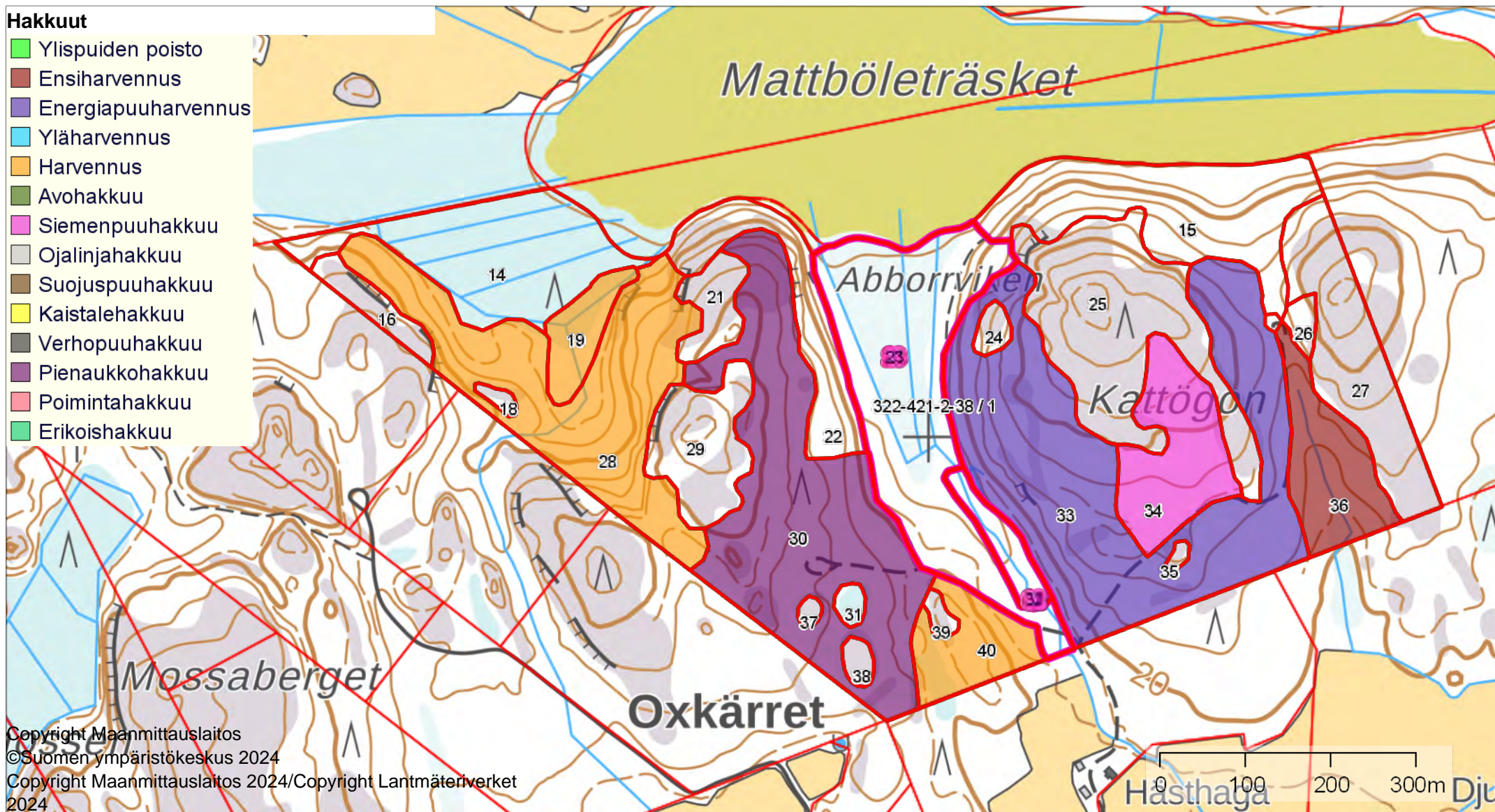
Kiinteistö: NORRSKOG 322-421-2-38
Omistaja: Kemiönsaari
Puhelinnumero:



Koordinaatisto ETRS-TM35FIN
Keskipiste (261794, 6683031)
Tulostettu 31.10.2024

Hakkuut

- Ylispuiden poisto
- Ensiharvennus
- Energiapuuharvennus
- Yläharvennus
- Harvennus
- Avohakkuu
- Siemenpuuhakkuu
- Ojalinjahakkuu
- Suojuspuuhakkuu
- Kaistalehakkuu
- Verhopuuhakkuu
- Pienaukkohakkuu
- Poimintahakkuu
- Erikoishakkuu



Skräddars hakkuut

1:7600



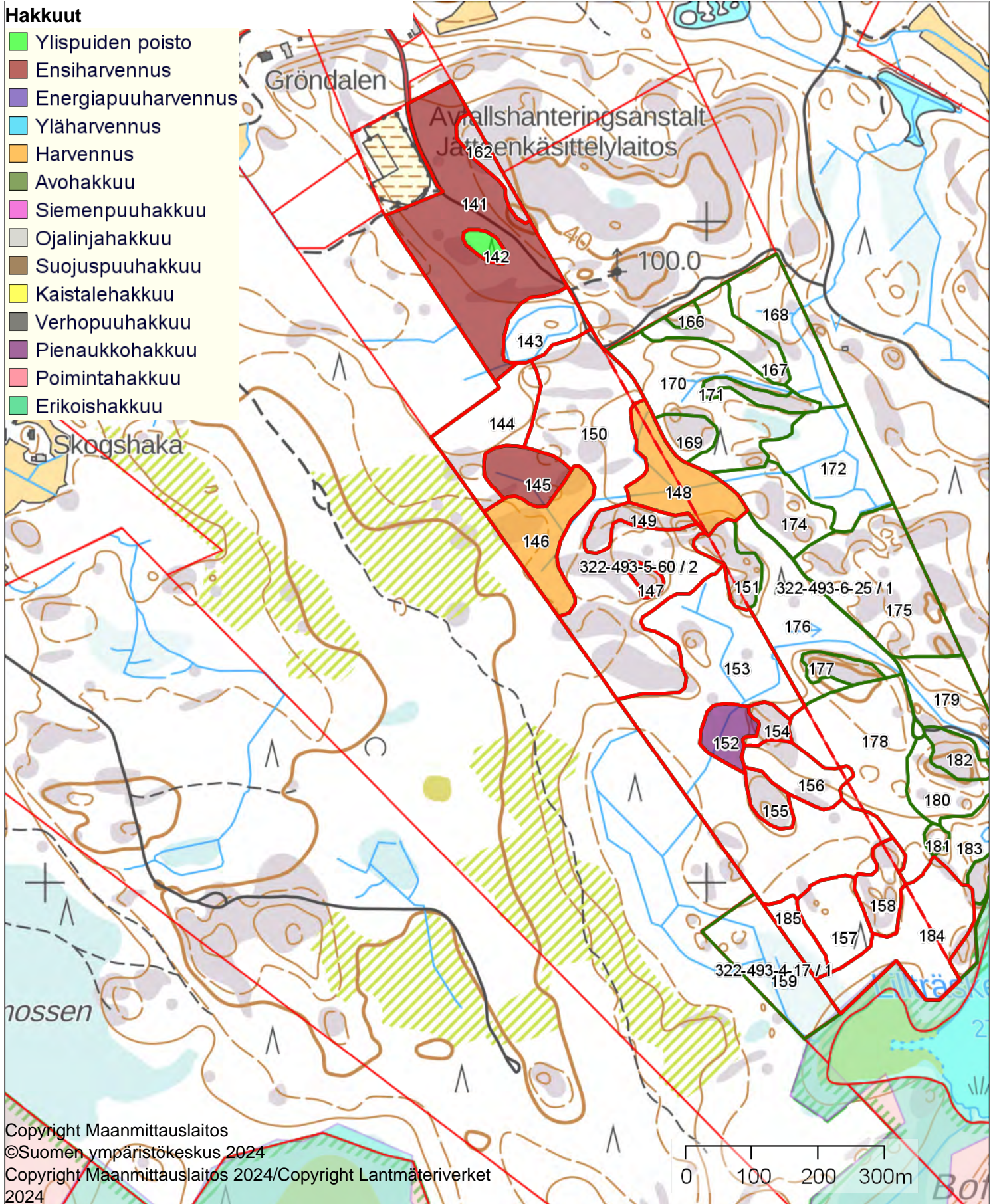
Kiinteistö: Skräddars 322-493-5-60
Omistaja: Kemiönsaari
Puhelinnumero:



Koordinaatisto ETRS-TM35FIN
Keskipiste (251683, 6668420)
Tulostettu 31.10.2024

Hakkuut

- Ylispuiden poisto
- Ensiharvennus
- Energiapuuharvennus
- Yläharvennus
- Harvennus
- Avohakkuu
- Siemenpuuhakkuu
- Ojalinjahakkuu
- Suojuspuuhakkuu
- Kaistalehakkuu
- Verhopuuhakkuu
- Pienaukkohakkuu
- Poimintahakkuu
- Erikoishakkuu



Slätan hakkuut

1:10000



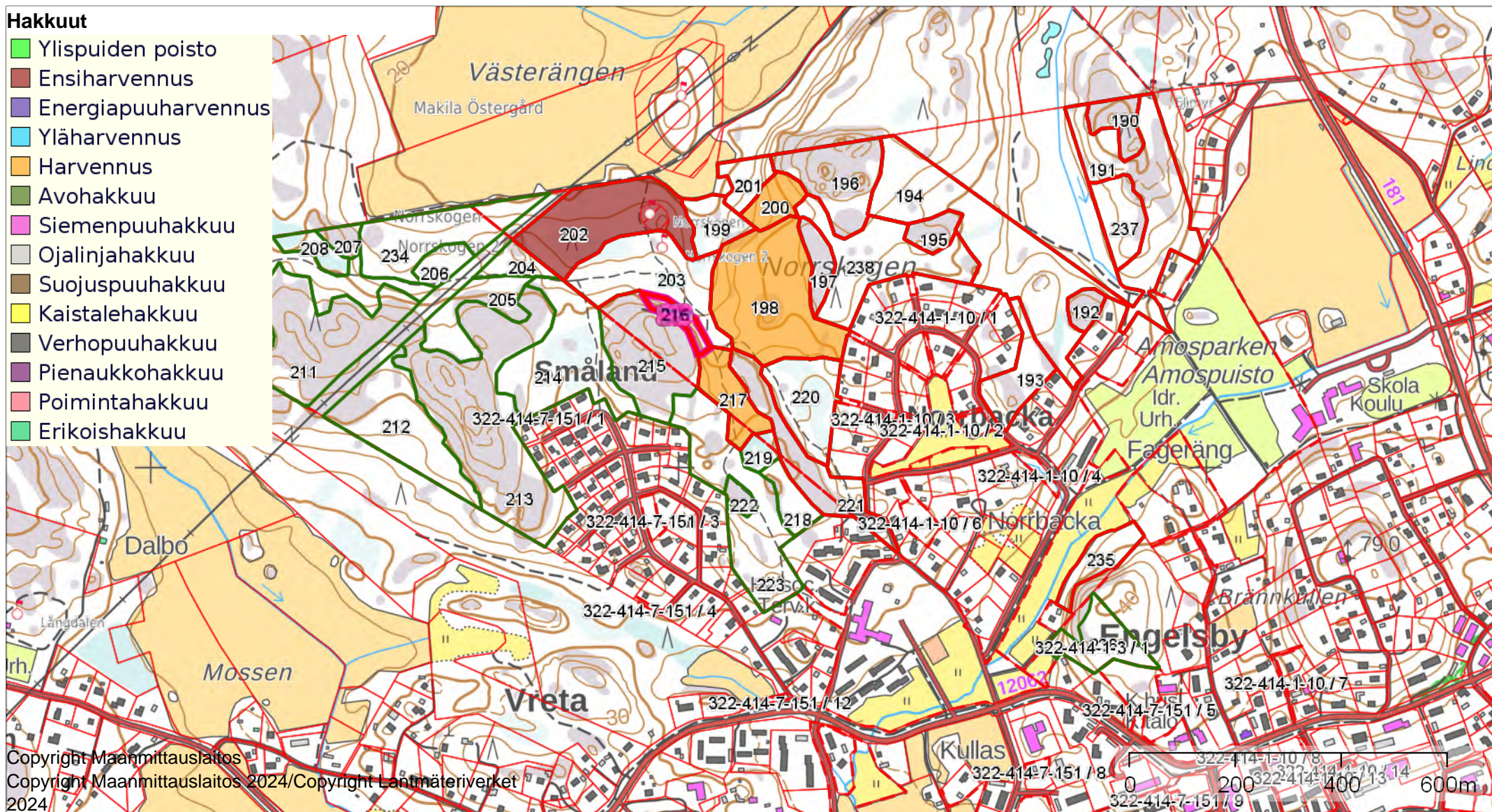
Kiinteistö: Slätan 322-414-1-10



Koordinaatio ETRS-TM35FIN
Keskipiste (262141, 6678108)
Tulostettu 12.12.2024

Hakkuut

- Ylispuiden poisto
- Ensiharvennus
- Energiapuuharvennus
- Yläharvennus
- Harvennus
- Avohakkuu
- Siemenpuuhakkuu
- Ojalinjahakkuu
- Suojuspuuhakkuu
- Kaistalehakkuu
- Verhopuuhakkuu
- Pienaukkohakkuu
- Poimintahakkuu
- Erikoishakkuu



SMEDSKULLA SANDTÄKT hakuut

1:900



Kiinteistö: SMEDSKULLA SANDTÄKT 322-512-1-47
Omistaja: Kemiönsaari
Puhelinnumero:



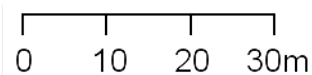
Koordinaatisto ETRS-TM35FIN
Keskipiste (253635, 6671079)
Tulostettu 31.10.2024

Hakuut

- Ylispuiden poisto
- Ensiharvennus
- Energiapuuharvennus
- Yläharvennus
- Harvennus
- Avohakkuu
- Siemenpuuhakkuu
- Ojalinjahakkuu
- Suojuspuuhakkuu
- Kaistalehakkuu
- Verhopuuhakkuu
- Pienaukkohakkuu
- Poimintahakkuu
- Erikoishakkuu

322-512-1-47

322-512-1-47 / 1 224



SMED-ÅLDR-HEM hakkuut

1:5000



Kiinteistö: SMED-ÅLDR-HEM 322-493-6-25
Omistaja: Kemiönsaari
Puhelinnumero:



Koordinaatisto

ETRS-TM35FIN

Keskipiste

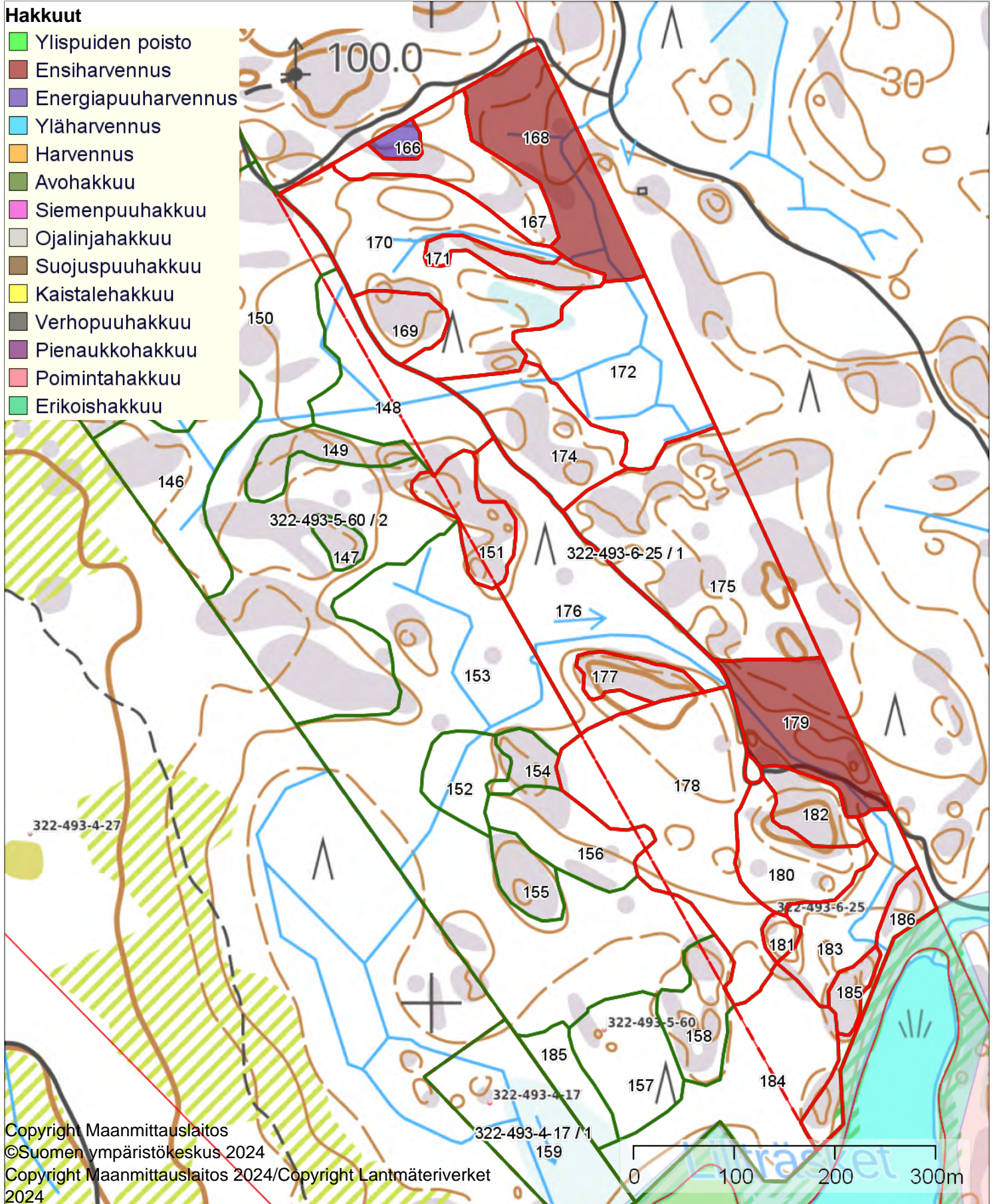
(252065, 6668396)

Tulostettu

31.10.2024

Hakkuut

- Ylipuiden poisto
- Ensiharvennus
- Energiapuuharvennus
- Yläharvennus
- Harvennus
- Avohakkuu
- Siemenpuuhakkuu
- Ojalinjahakkuu
- Suojuspuuhakkuu
- Kaistalehakkuu
- Verhopuuhakkuu
- Pienaukkohakkuu
- Poimintahakkuu
- Erikoishakkuu



Vårdbacka hakkuut osa 2

1:5000



Kiinteistö: Vårdbacka 322-414-7-151



Koordinaatisto

ETRS-TM35FIN

Keskipiste

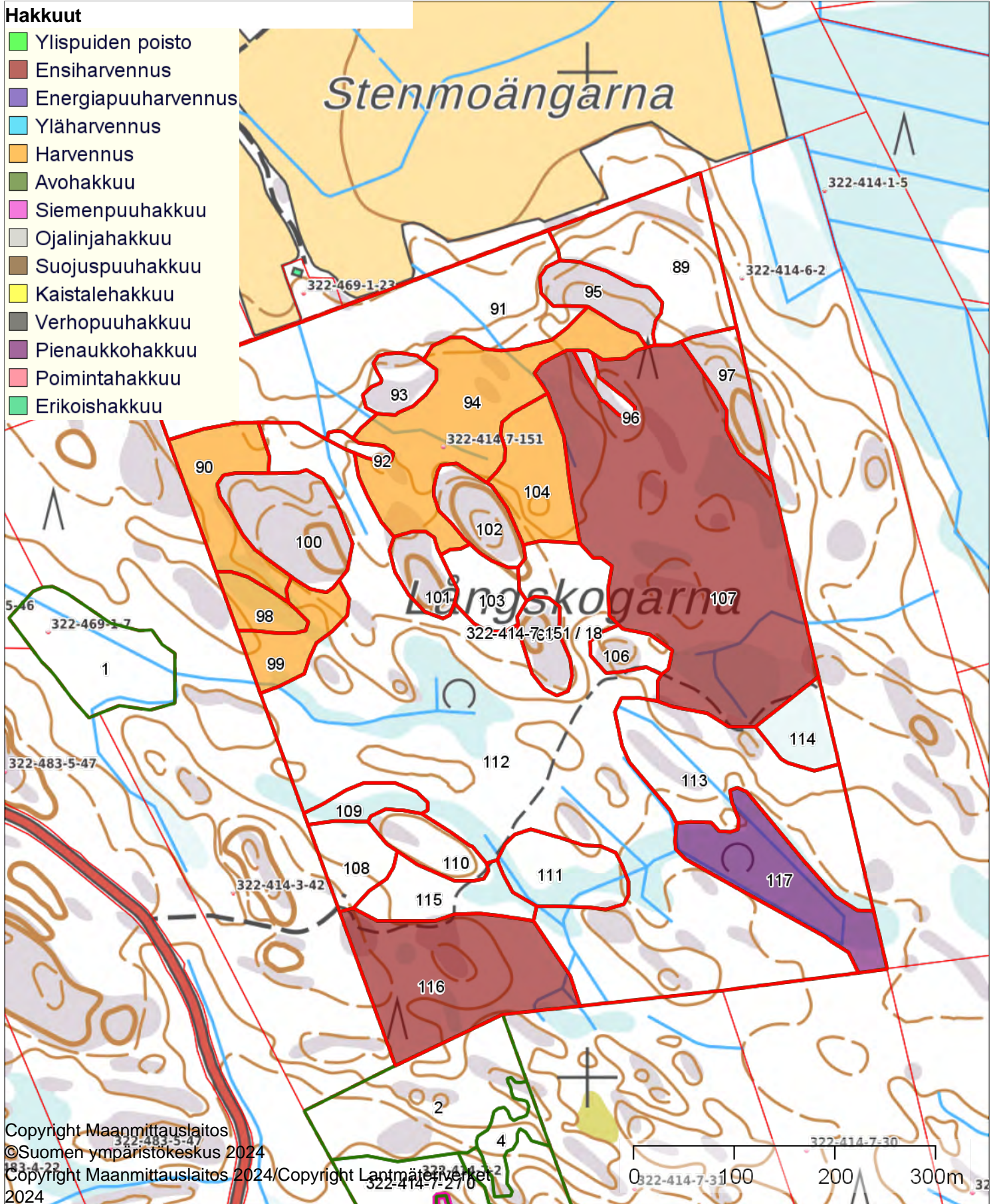
(262910, 6673470)

Tulostettu

31.10.2024

Hakkuut

- Ylispuiden poisto
- Ensiharvennus
- Energiapuuharvennus
- Yläharvennus
- Harvennus
- Avohakkuu
- Siemenpuuhakkuu
- Ojalinjahakkuu
- Suojuspuuhakkuu
- Kaistalehakkuu
- Verhopuuhakkuu
- Pienaukkohakkuu
- Poimintahakkuu
- Erikoishakkuu



Vårdbacka hakkuut osa 3

1:10000



Kiinteistö: Vårdbacka 322-414-7-151



Koordinaatisto

ETRS-TM35FIN

Keskipiste

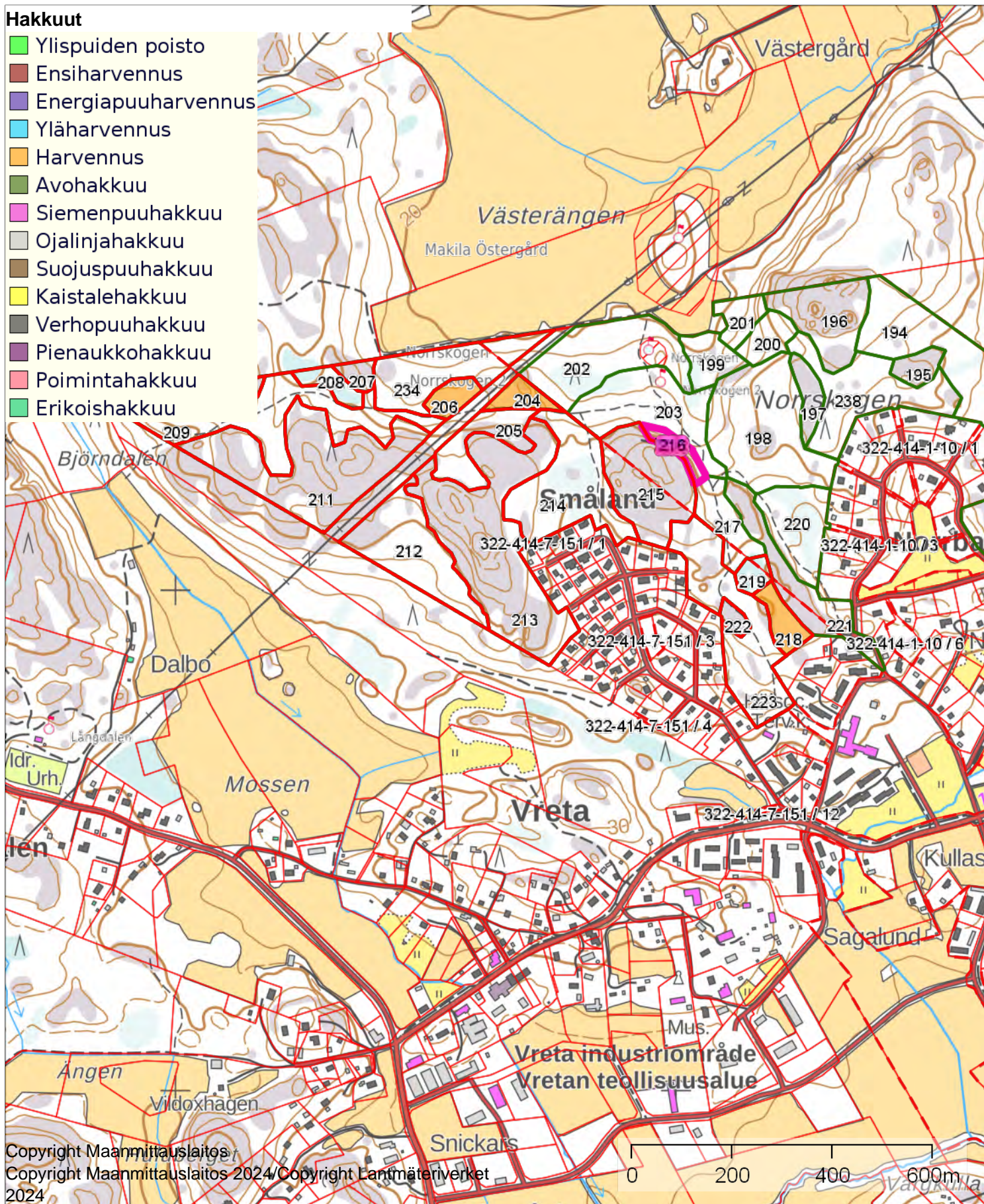
(261639, 6677968)

Tulostettu

12.12.2024

Hakkuut

- Ylispuiden poisto
- Ensiharvennus
- Energiapuuharvennus
- Yläharvennus
- Harvennus
- Avohakkuu
- Siemenpuuhakkuu
- Ojalinjahakkuu
- Suojuspuuhakkuu
- Kaistalehakkuu
- Verhopuuhakkuu
- Pienaukkohakkuu
- Poimintahakkuu
- Erikoishakkuu



Vårdbacka hakkuut osa 1

1:8000



Kiinteistö: Vårdbacka 322-414-7-151



Koordinaatisto

ETRS-TM35FIN

Keskipiste

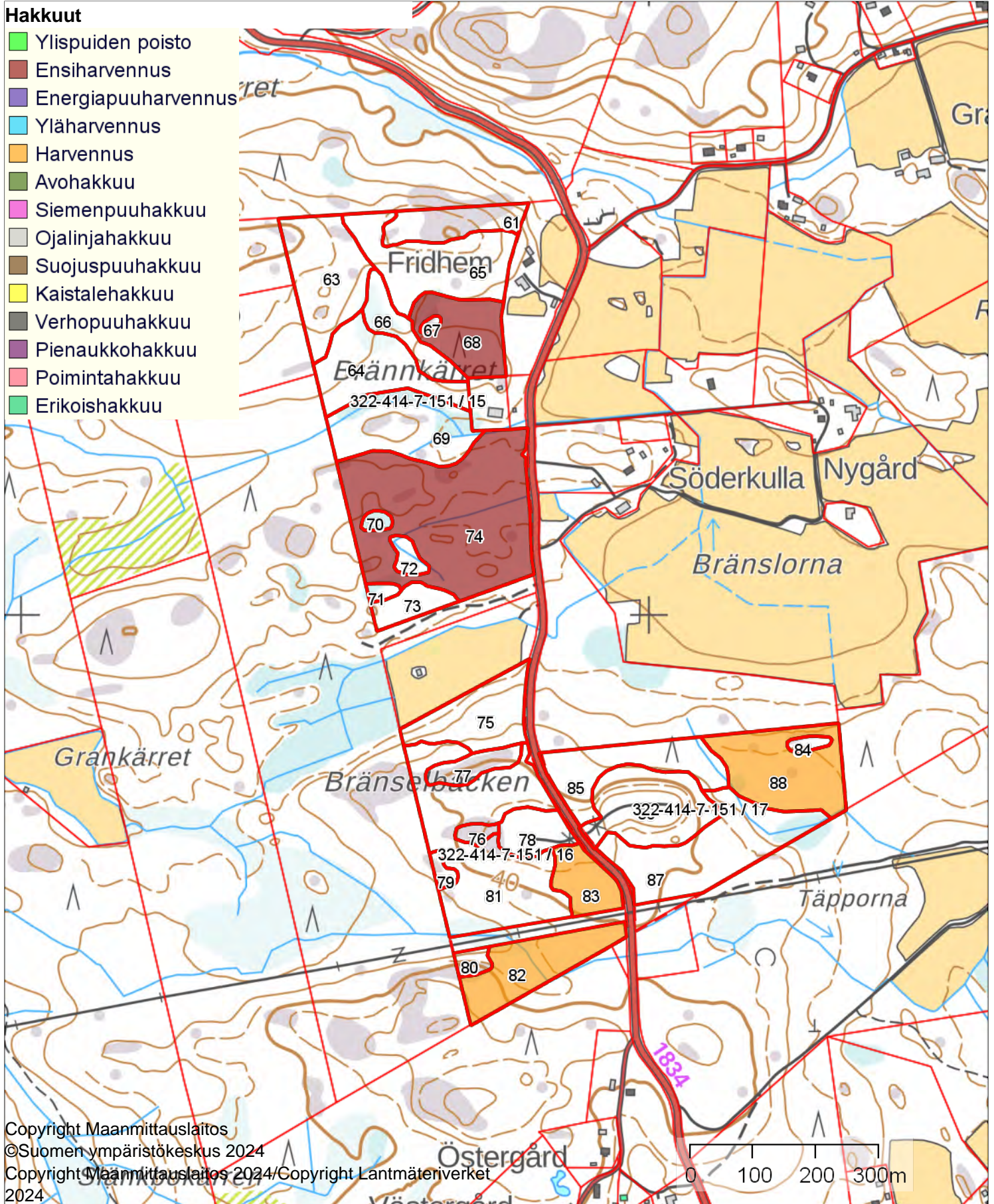
(261757, 6675017)

Tulostettu

31.10.2024

Hakkuut

- Ylispuiden poisto
- Ensiharvennus
- Energiapuuharvennus
- Yläharvennus
- Harvennus
- Avohakkuu
- Siemenpuuhakkuu
- Ojalinjahakkuu
- Suojuspuuhakkuu
- Kaistalehakkuu
- Verhopuuhakkuu
- Pienaukkohakkuu
- Poimintahakkuu
- Erikoishakkuu



Copyright Maanmittauslaitos

©Suomen ympäristökeskus 2024

Copyright Maanmittauslaitos 2024 / Copyright Lantmäteriverket

2024

METSÄNHOITOTYÖT

HERTSBÖLE AVSTJÄLPNINGSPLATS hoitotyöt

1:2000



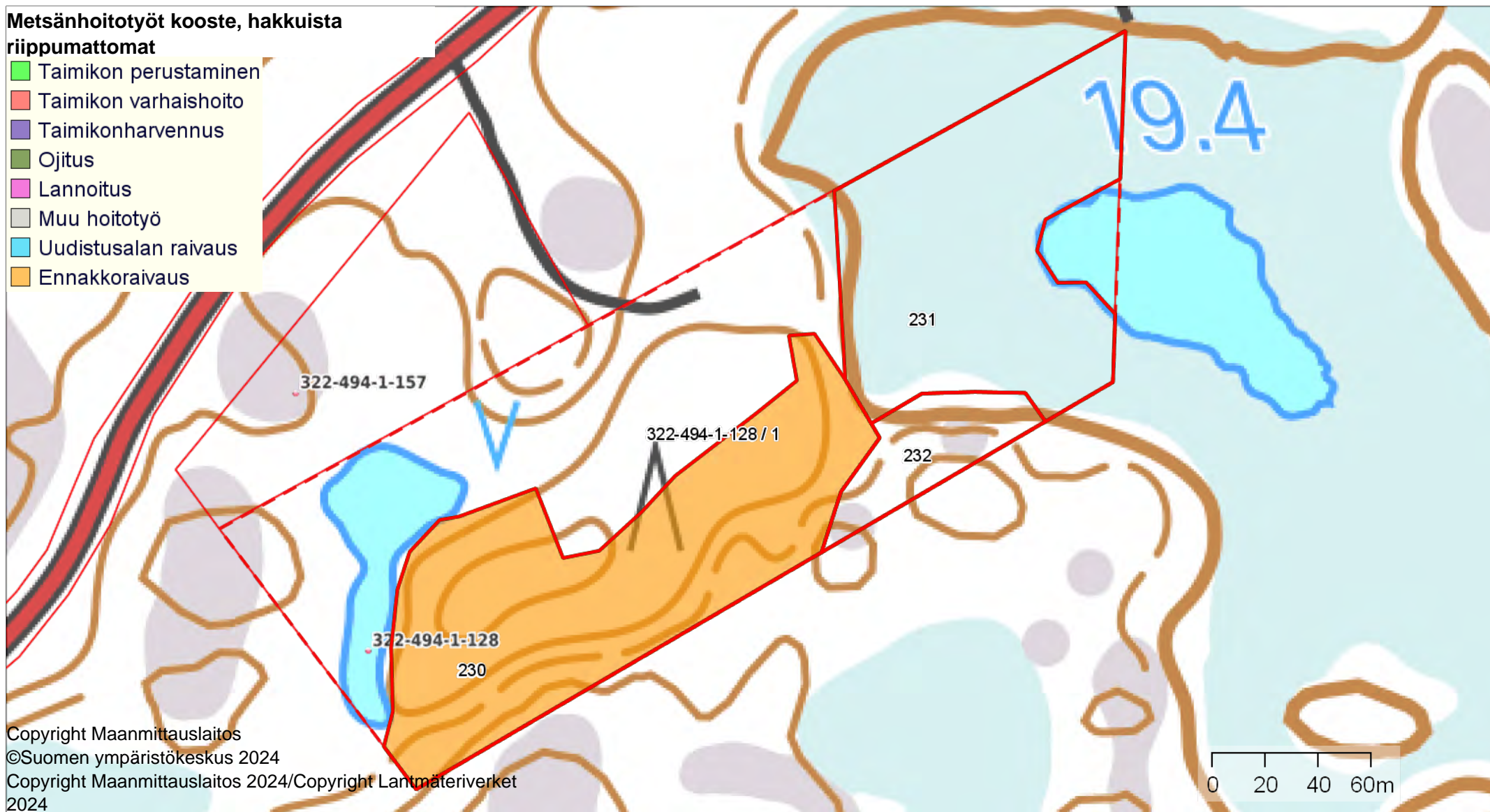
Kiinteistö: HERTSBÖLE AVSTJÄLPNINGSPLATS 322-494-1-128
Omistaja: Kemiönsaari
Puhelinnumero:



Koordinaatisto ETRS-TM35FIN
Keskipiste (251883, 6664401)
Tulostettu 31.10.2024

Metsänhoitotyöt kooste, hakkuista riippumattomat

- Taimikon perustaminen
- Taimikon varhaishoito
- Taimikonharvennus
- Ojitus
- Lannoitus
- Muu hoitotyö
- Uudistusalan raivaus
- Ennakkoraivaus



Kulla hoitotyöt

1:600



Kiinteistö: Kulla 322-501-1-182
Omistaja: Kemiönsaari
Puhelinnumero:



Koordinaatisto

ETRS-TM35FIN

Keskipiste

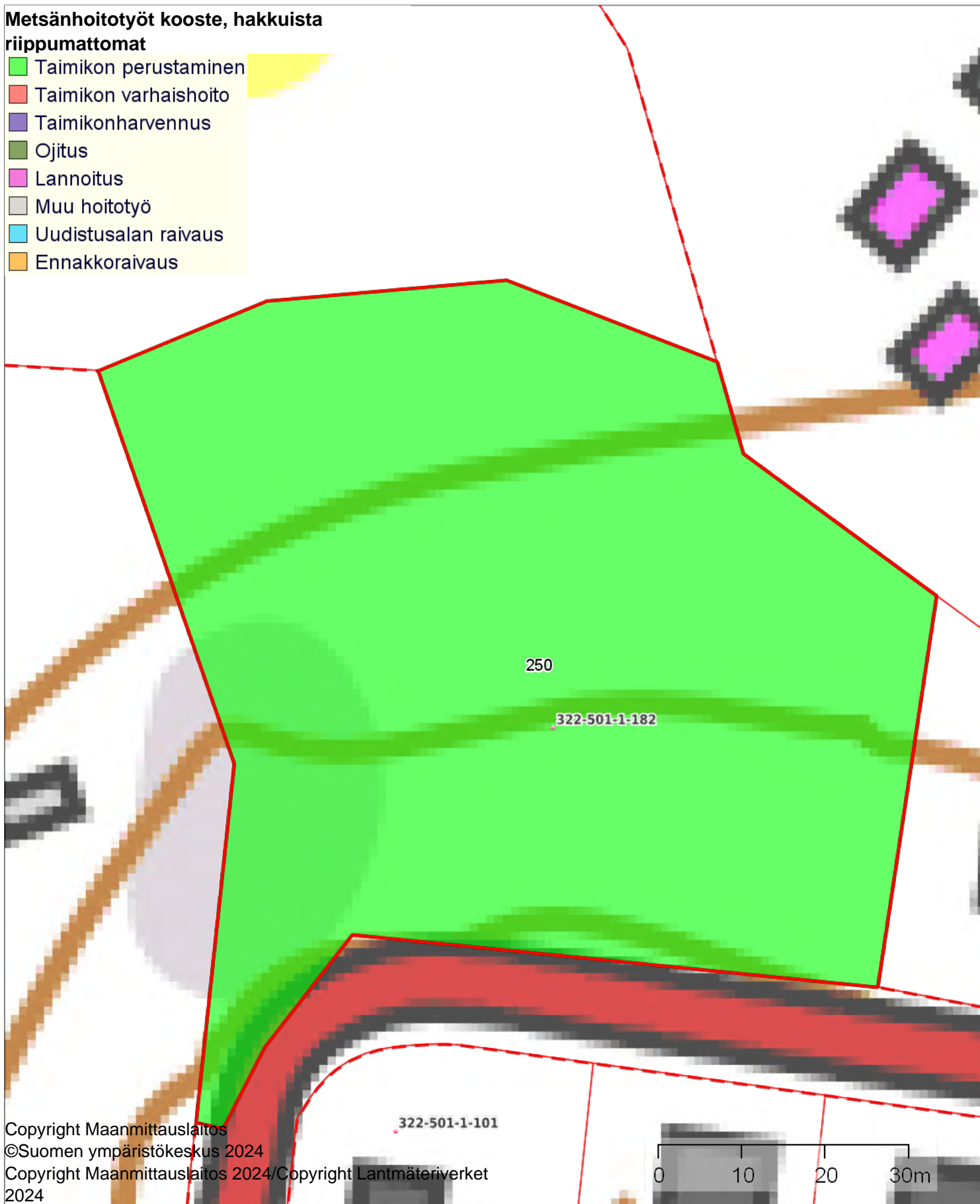
(248718, 6668374)

Tulostettu

31.10.2024

Metsänhoitotyöt kooste, hakkuista riippumattomat

- Taimikon perustaminen
- Taimikon varhaishoito
- Taimikonharvennus
- Ojitus
- Lannoitus
- Muu hoitotyö
- Uudistusalan raivaus
- Ennakkoraivaus



Copyright Maanmittauslaitos

©Suomen ympäristökeskus 2024

Copyright Maanmittauslaitos 2024/Copyright Lantmäteriverket

2024

Skräddars Metsänhoitotyöt

1:7700



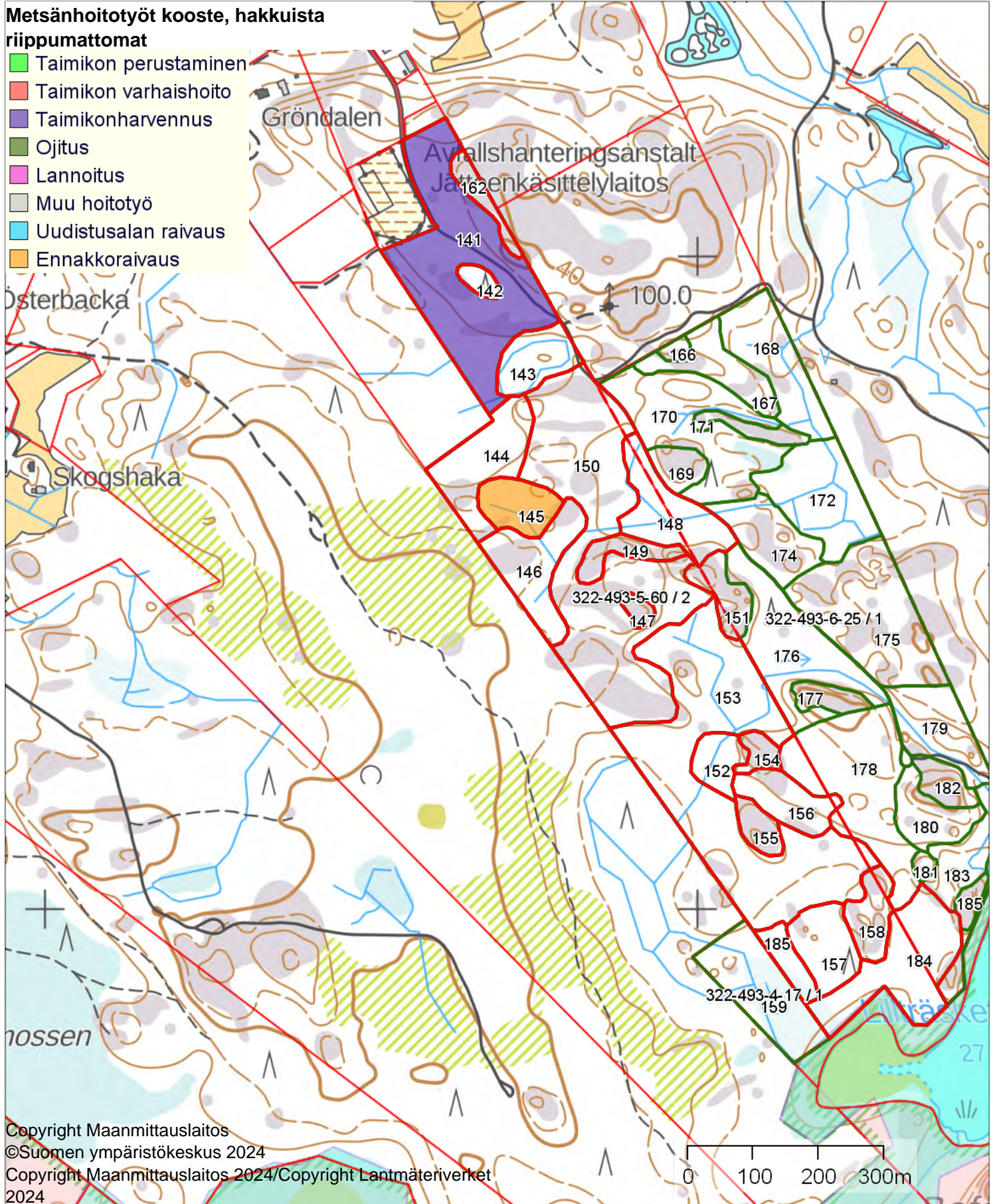
Kiinteistö: Skräddars 322-493-5-60
Omistaja: Kemiönsaari
Puhelinnumero:



Koordinaatisto ETRS-TM35FIN
Keskipiste (251693, 6668466)
Tulostettu 31.10.2024

Metsänhoitotyöt kooste, hakkuista riippumattomat

- Taimikon perustaminen
- Taimikon varhaishoito
- Taimikonharvennus
- Ojitus
- Lannoitus
- Muu hoitotyö
- Uudistusalan raivaus
- Ennakkoraivaus



Slätan metsänhoito

1:7500



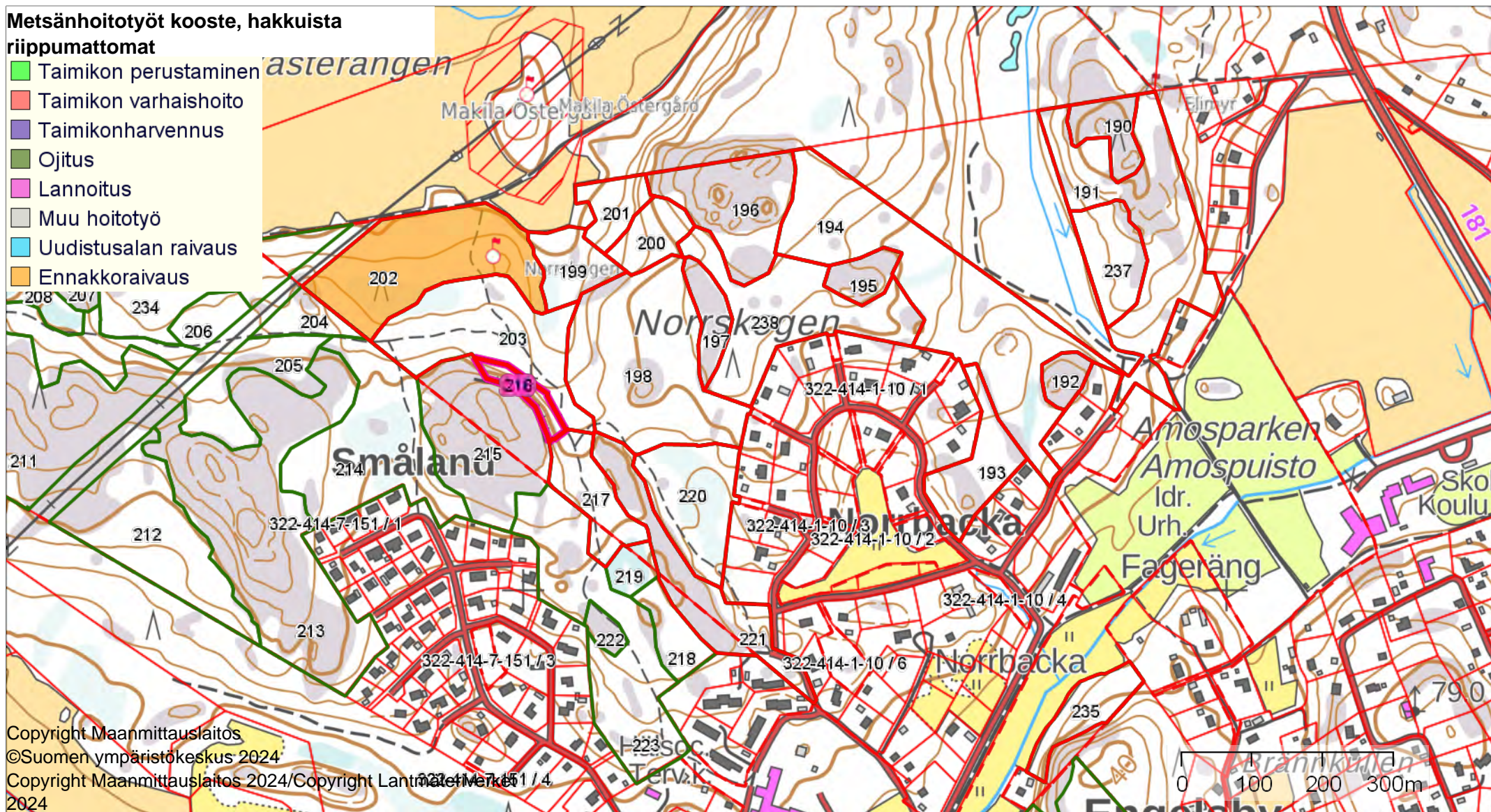
Kiinteistö: Slätan 322-414-1-10
Omistaja: Kemiönsaari
Puhelinnumero:



Koordinaatisto ETRS-TM35FIN
Keskipiste (262326, 6678256)
Tulostettu 31.10.2024

Metsänhoitotyöt kooste, hakkuista riippumattomat

- Taimikon perustaminen
- Taimikon varhaishoito
- Taimikonharvennus
- Ojitus
- Lannoitus
- Muu hoitotyö
- Uudistusalan raivaus
- Ennakkoraivaus



Slätan metsänhoito

1:4500



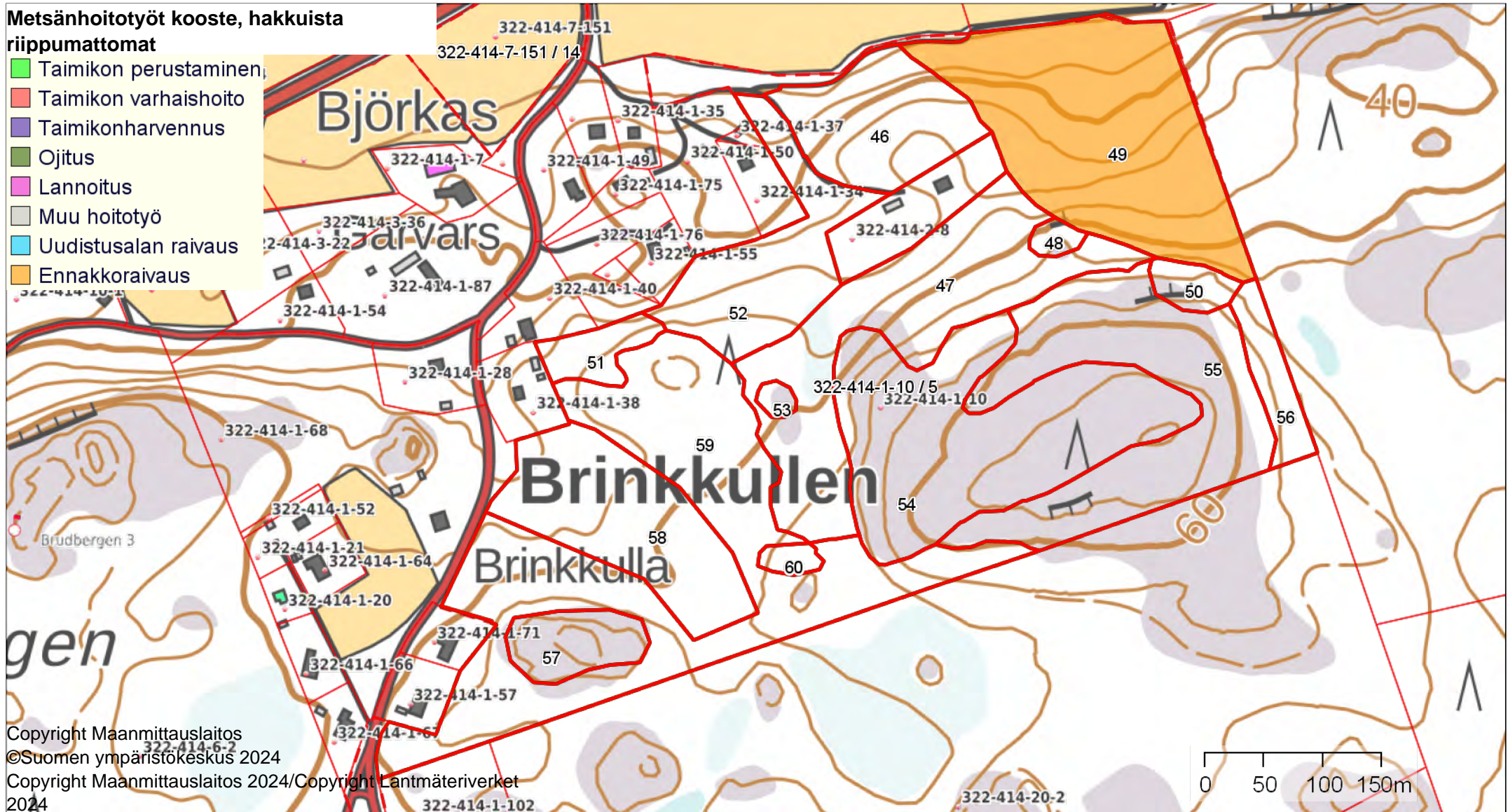
Kiinteistö: Slätan 322-414-1-10
Omistaja: Kemiönsaari
Puhelinnumero:



Koordinaatisto ETRS-TM35FIN
Keskipiste (263178, 6676505)
Tulostettu 31.10.2024

Metsänhoitotyöt kooste, hakkuista riippumattomat

- Taimikon perustaminen
- Taimikon varhaishoito
- Taimikonharvennus
- Ojitus
- Lannoitus
- Muu hoitotyö
- Uudistusalan raivaus
- Ennakkoraivaus



Copyright Maanmittauslaitos
©Suomen ympäristökeskus 2024
Copyright Maanmittauslaitos 2024/Copyright Lantmäteriverket
2024

SMED-ÅLDR-HEM metsänhoitotyöt kooste

1:5000



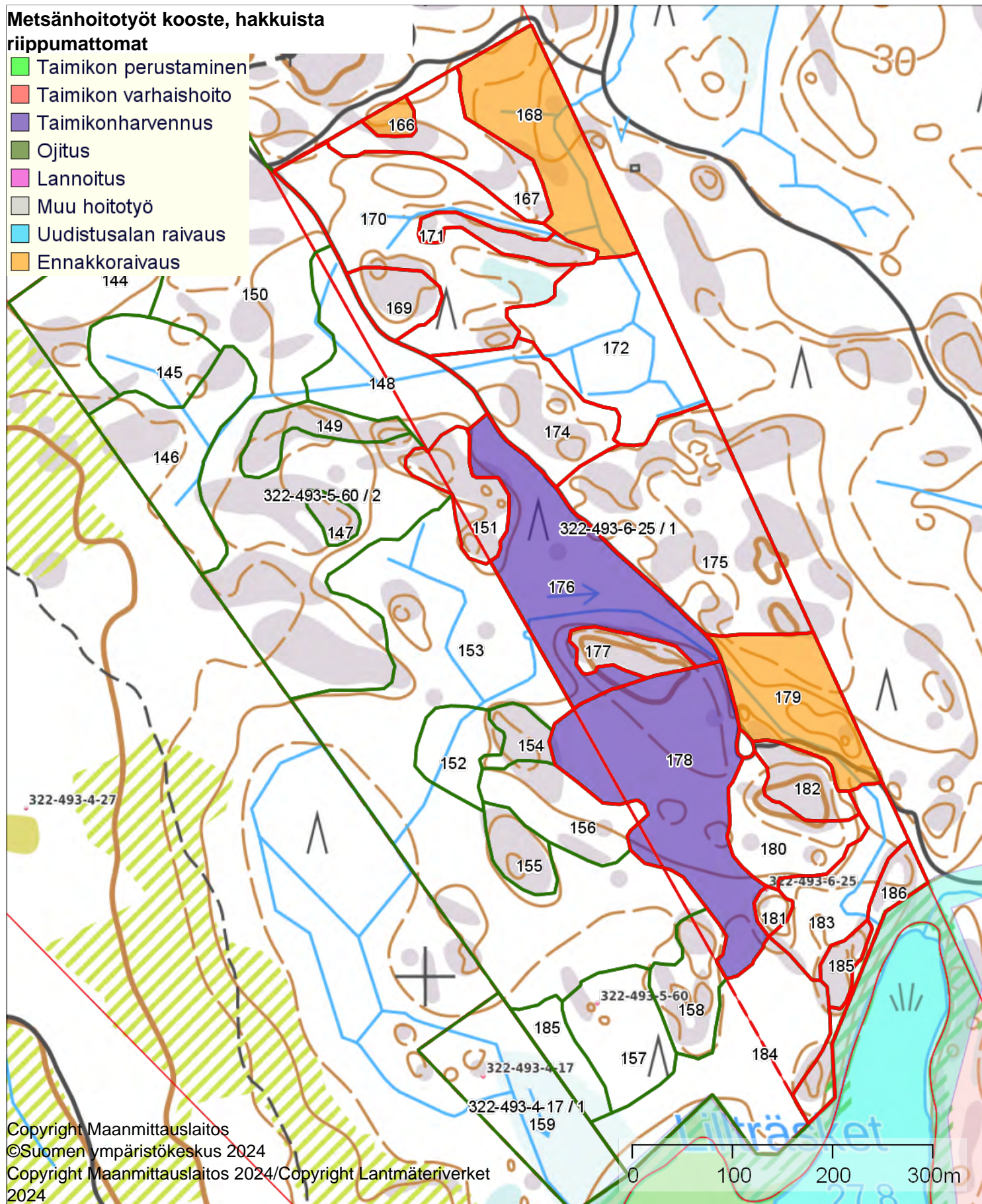
Kiinteistö: SMED-ÅLDR-HEM 322-493-6-25
Omistaja: Kemiönsaari
Puhelinnumero:



Koordinaatisto ETRS-TM35FIN
Keskipiste (252071, 6668370)
Tulostettu 31.10.2024

Metsänhoitotyöt kooste, hakkuista riippumattomat

- Taimikon perustaminen
- Taimikon varhaishoito
- Taimikonharvennus
- Ojitus
- Lannoitus
- Muu hoitotyö
- Uudistusalan raivaus
- Ennakkoraivaus



SMED-ÅLDR-HEM hoitotyöt

1:3800



Kiinteistö: SMED-ÅLDR-HEM 322-493-6-25
Omistaja: Kemiönsaari
Puhelinnumero:



Koordinaatisto

ETRS-TM35FIN

Keskipiste

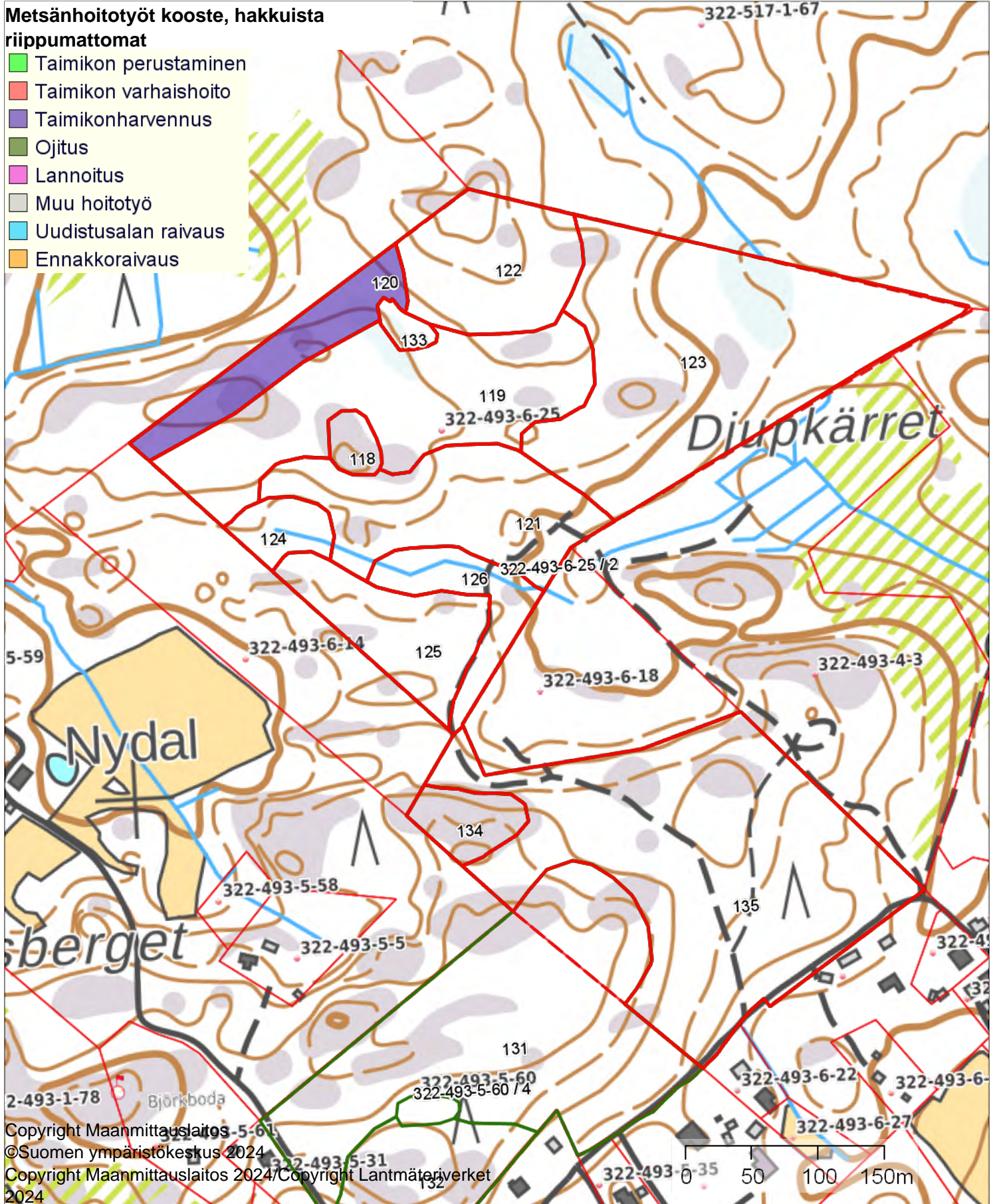
(250281, 6670132)

Tulostettu

31.10.2024

Metsänhoitotyöt kooste, hakkuista riippumattomat

- Taimikon perustaminen
- Taimikon varhaishoito
- Taimikonharvennus
- Ojitus
- Lannoitus
- Muu hoitotyö
- Uudistusalan raivaus
- Ennakkoraivaus



Kiinteistö: Vårdbacka 322-414-7-151
 Omistaja: Kemiönsaari
 Puhelinnumero:



Koordinaatisto

ETRS-TM35FIN

Keskipiste

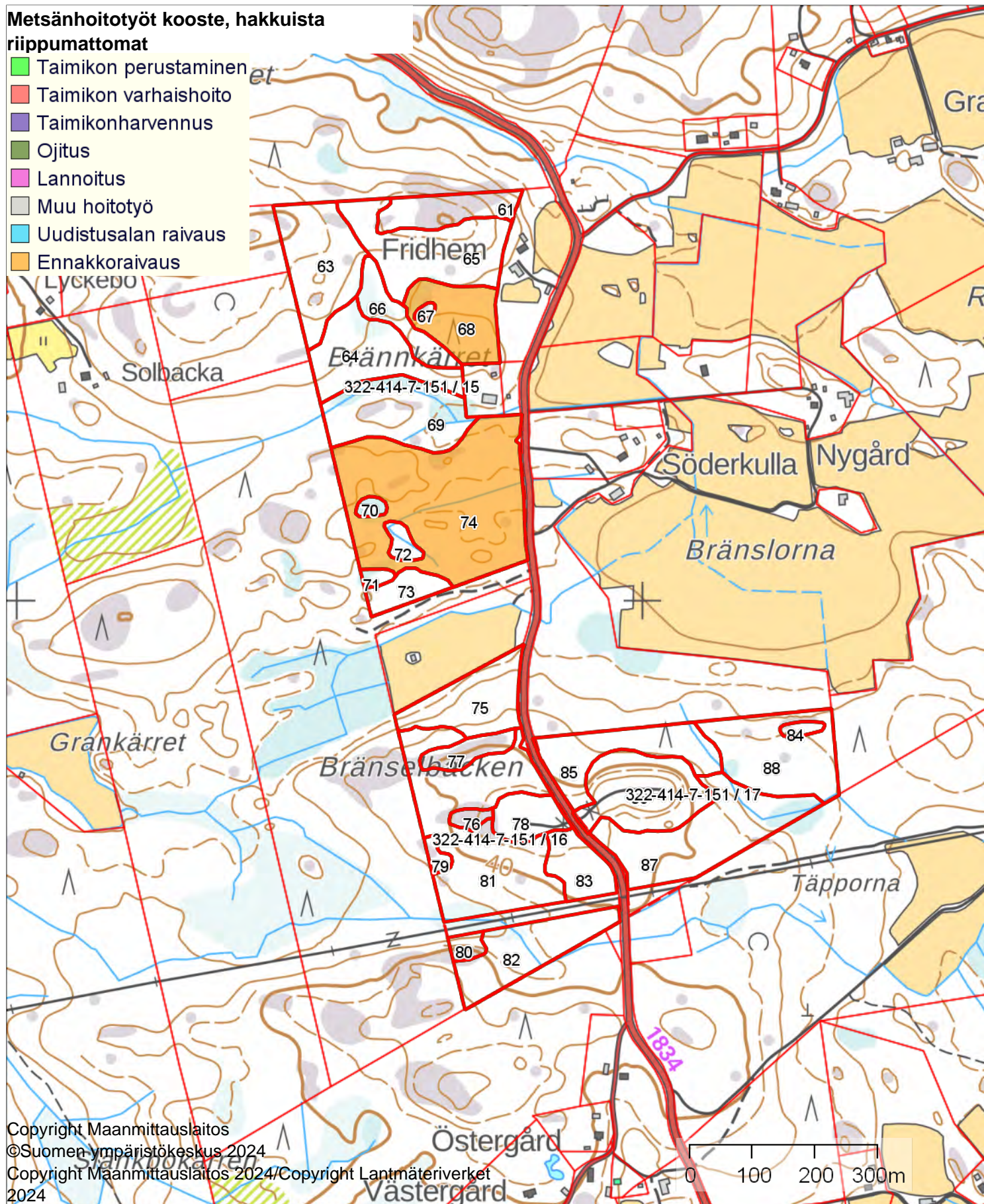
(261767, 6674991)

Tulostettu

31.10.2024

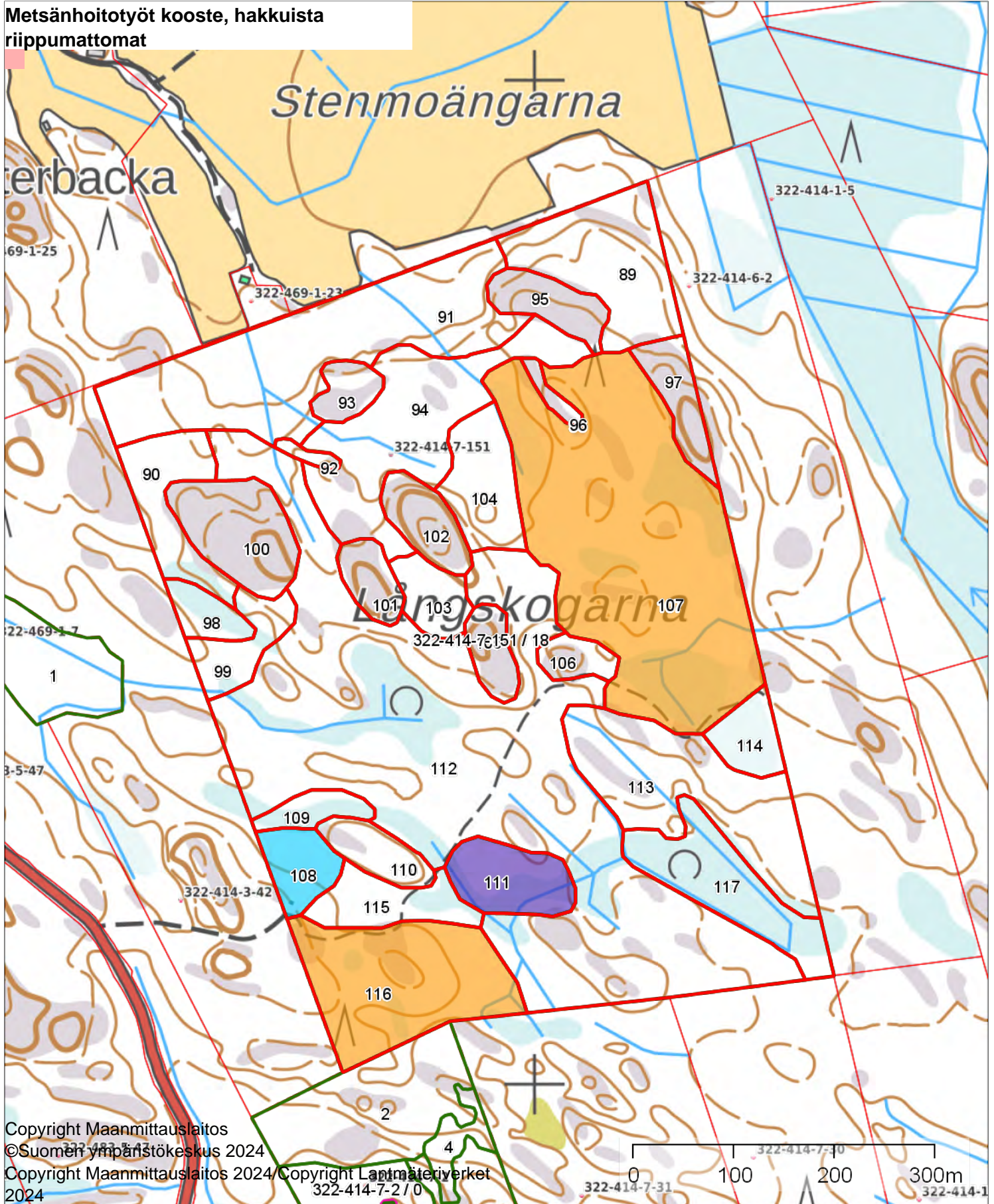
Metsänhoitotyöt kooste, hakkuista riippumattomat

- Taimikon perustaminen
- Taimikon varhaishoito
- Taimikonharvennus
- Ojitus
- Lannoitus
- Muu hoitotyö
- Uudistusalan raivaus
- Ennakkoraivaus



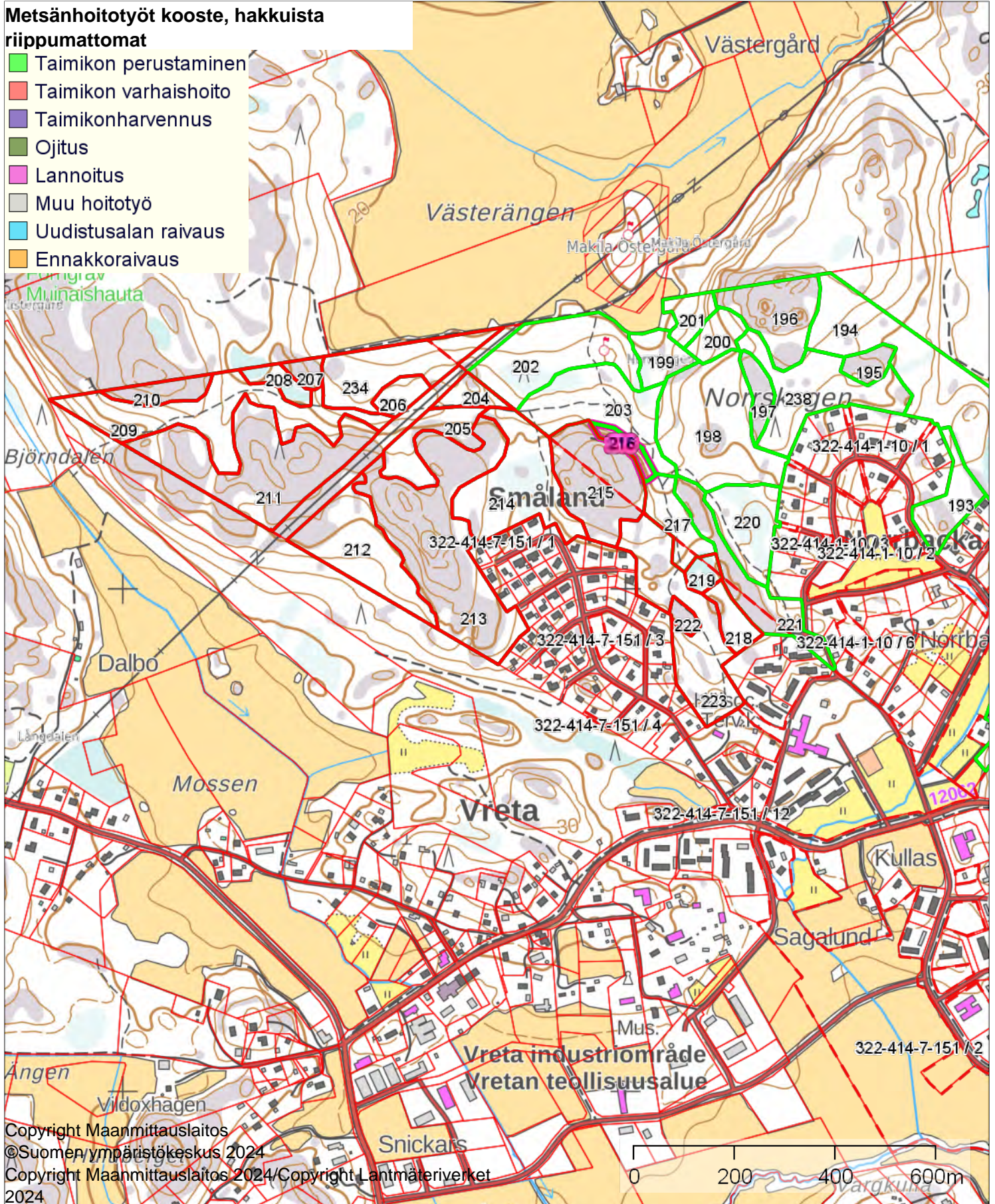


Metsänhoitotyöt kooste, hakkuista riippumattomat




Metsänhoitotyöt kooste, hakkuista riippumattomat

- Taimikon perustaminen
- Taimikon varhaishoito
- Taimikonharvennus
- Ojitus
- Lannoitus
- Muu hoitotyö
- Uudistusalan raivaus
- Ennakkoraivaus



MAANMUOKKAUKSET

FAGERNÄS maanmuokkaukset

1:1000



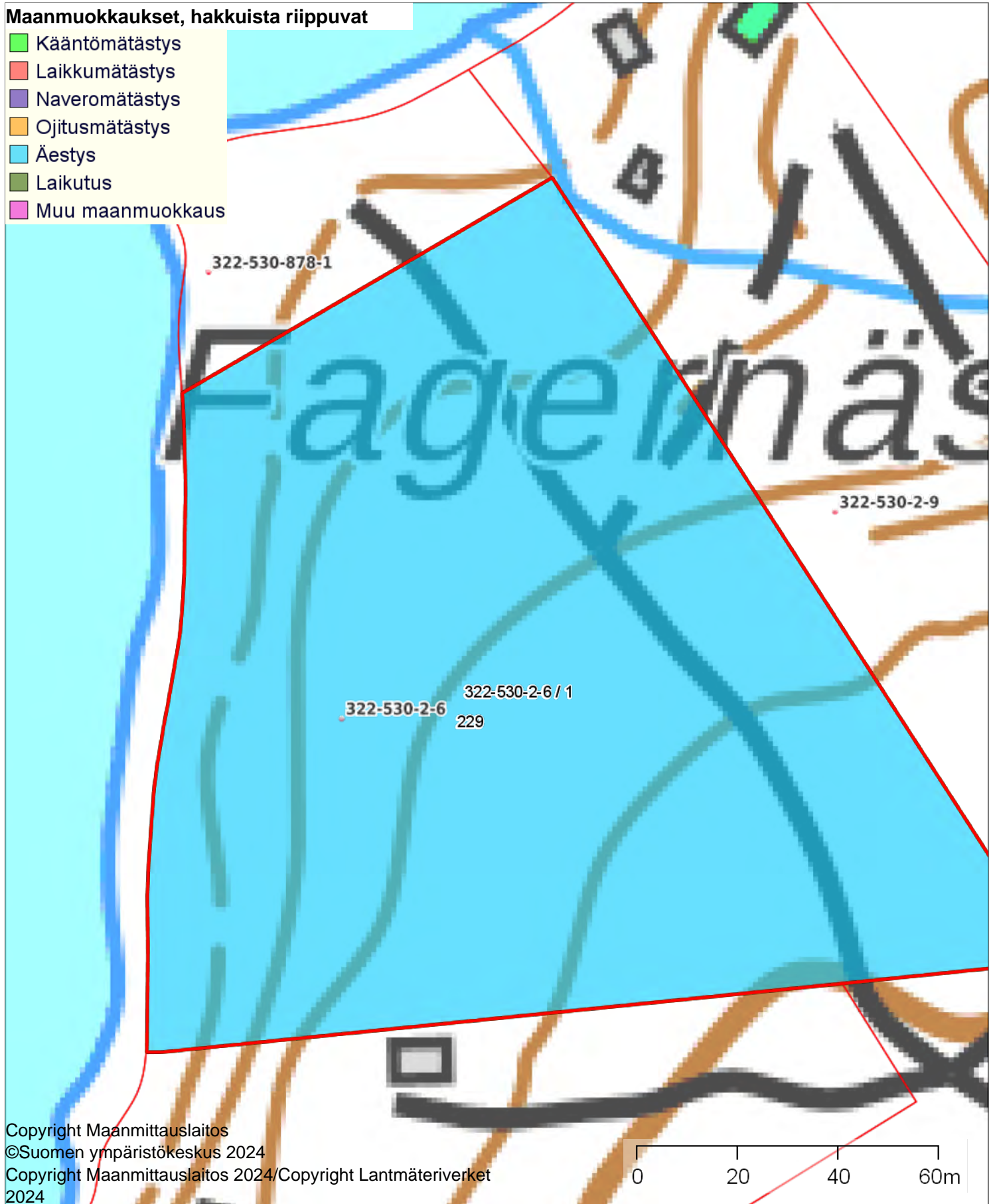
Kiinteistö: FAGERNÄS 322-530-2-6
Omistaja: Kemiönsaari
Puhelinnumero:



Koordinaatisto ETRS-TM35FIN
Keskipiste (255617, 6664770)
Tulostettu 31.10.2024

Maanmuokkaukset, hakkuista riippuvat

- Kääntömätästys
- Laikkumätästys
- Naveromätästys
- Ojitusmätästys
- Äestys
- Laikutus
- Muu maanmuokkaus



HAKKUURAJOKSET

Dahlsskogen 2
hakkuurajoitukset

1:6500



Kiinteistö: Dahlsskogen 322-492-1-556



Koordinaatisto

ETRS-TM35FIN

Keskipiste

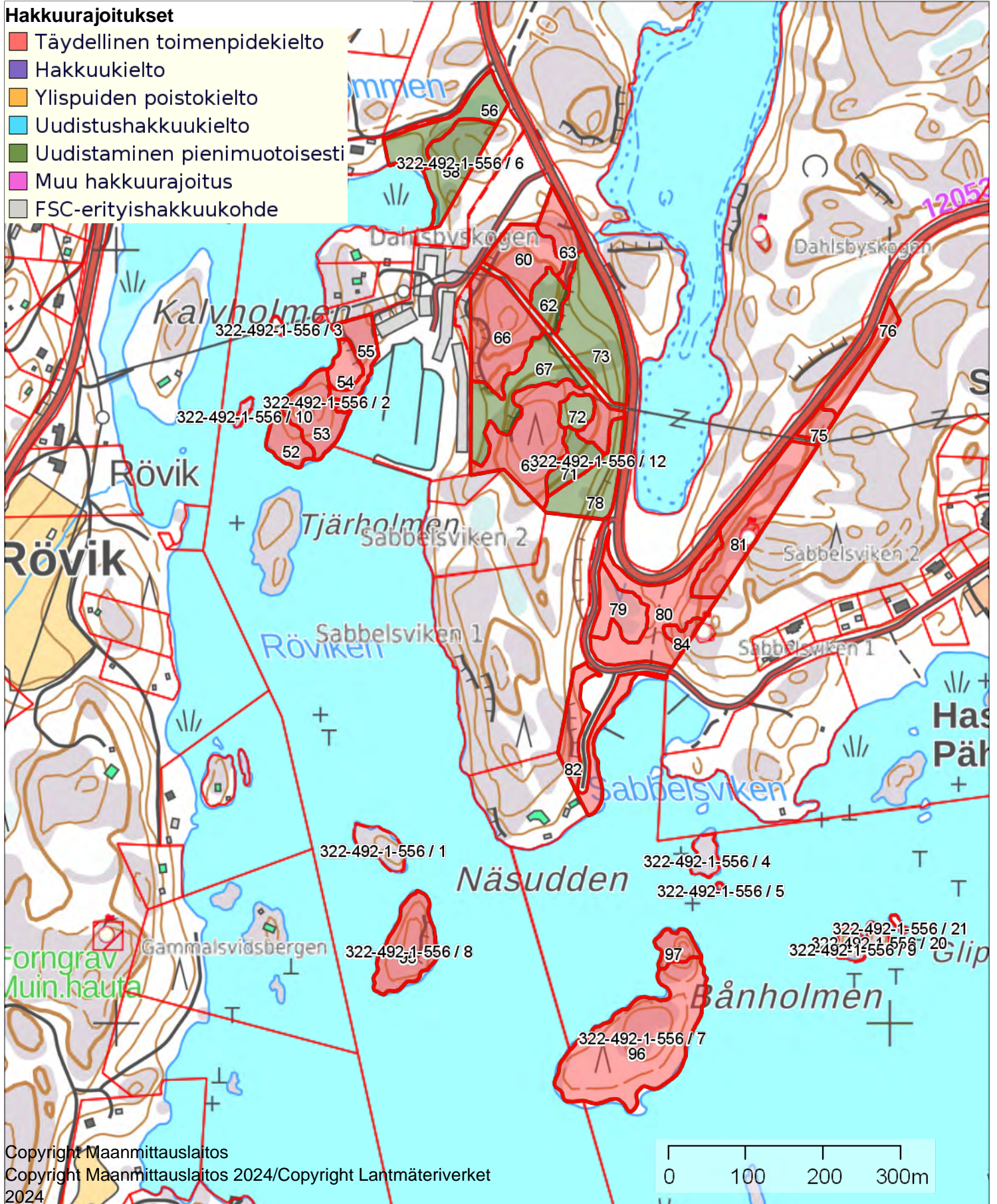
(247492, 6661541)

Tulostettu

12.12.2024

Hakkuurajoitukset

- Täydellinen toimenpidekielto
- Hakkuukielto
- Ylispuiden poistokielto
- Uudistushakkuukielto
- Uudistaminen pienimuotoisesti
- Muu hakkuurajoitus
- FSC-erityishakkuukohte



Högholmen hakkuurajoitteet

1:2800



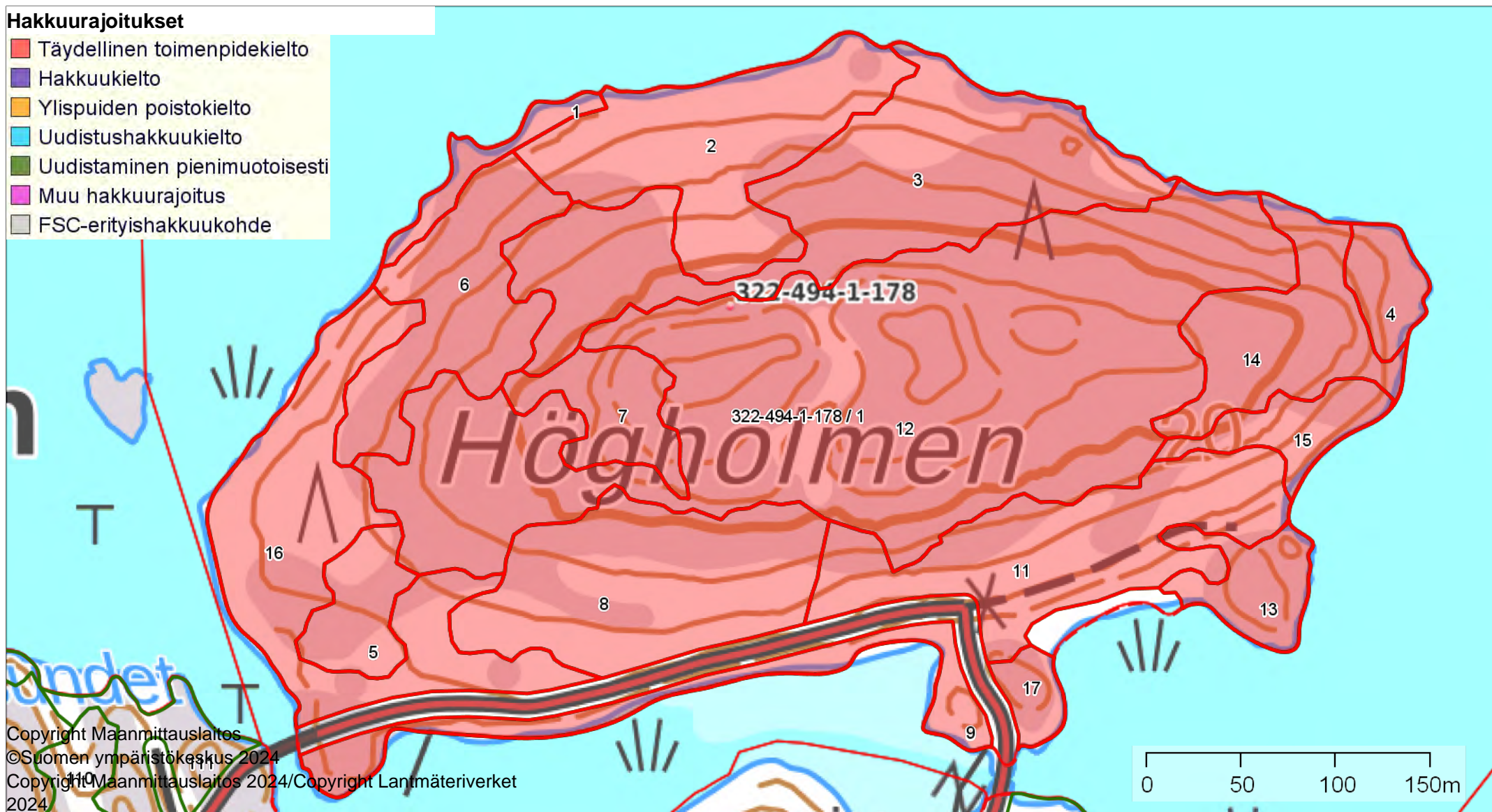
Kiinteistö: HÖGHOLMEN 322-494-1-178
Omistaja: Kemiönsaari
Puhelinnumero:



Koordinaatisto ETRS-TM35FIN
Keskipiste (249956, 6661240)
Tulostettu 31.10.2024

Hakkuurajoitukset

- Täydellinen toimenpidekielto
- Hakkuukielto
- Ylispuiden poistokiello
- Uudistushakkuukiello
- Uudistaminen pienimuotoisesti
- Muu hakkuurajoitus
- FSC-erityishakkuukohtede



SMED-ÅLDR-HEM hakkuurajoitukset

1:3800



Kiinteistö: SMED-ÅLDR-HEM 322-493-6-25
Omistaja: Kemiönsaari
Puhelinnumero:



Koordinaatisto

ETRS-TM35FIN

Keskipiste

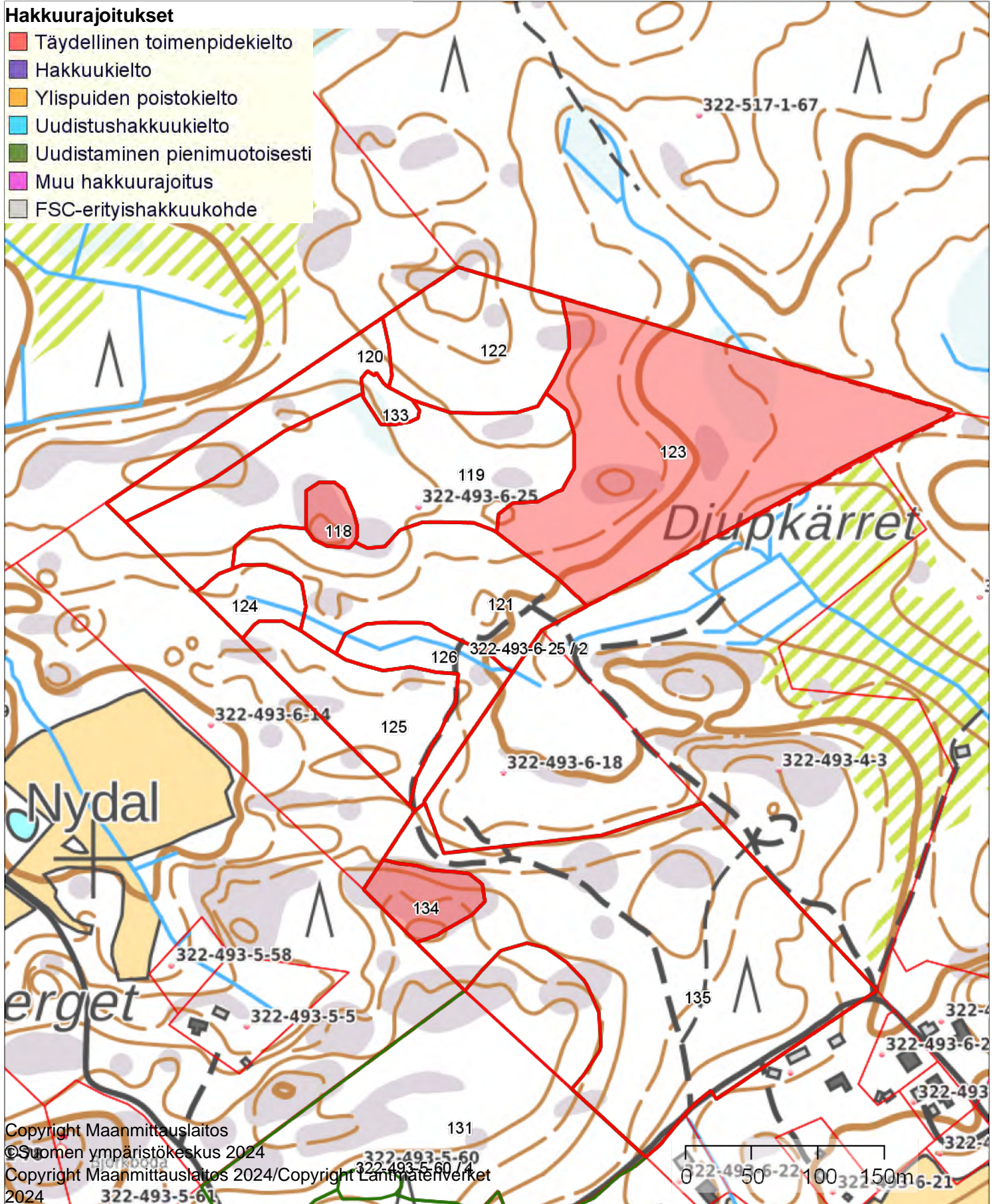
(250305, 6670192)

Tulostettu

31.10.2024

Hakkuurajoitukset

- Täydellinen toimenpidekielto
- Hakkuukielto
- Ylispuiden poistokiello
- Uudistushakkuukiello
- Uudistaminen pienimuotoisesti
- Muu hakkuurajoitus
- FSC-erityishakkuukohta



SMED-ÅLDR-HEM hakkuurajoitukset

1:5000



Kiinteistö: SMED-ÅLDR-HEM 322-493-6-25
Omistaja: Kemiönsaari
Puhelinnumero:



Koordinaatisto

ETRS-TM35FIN

Keskipiste

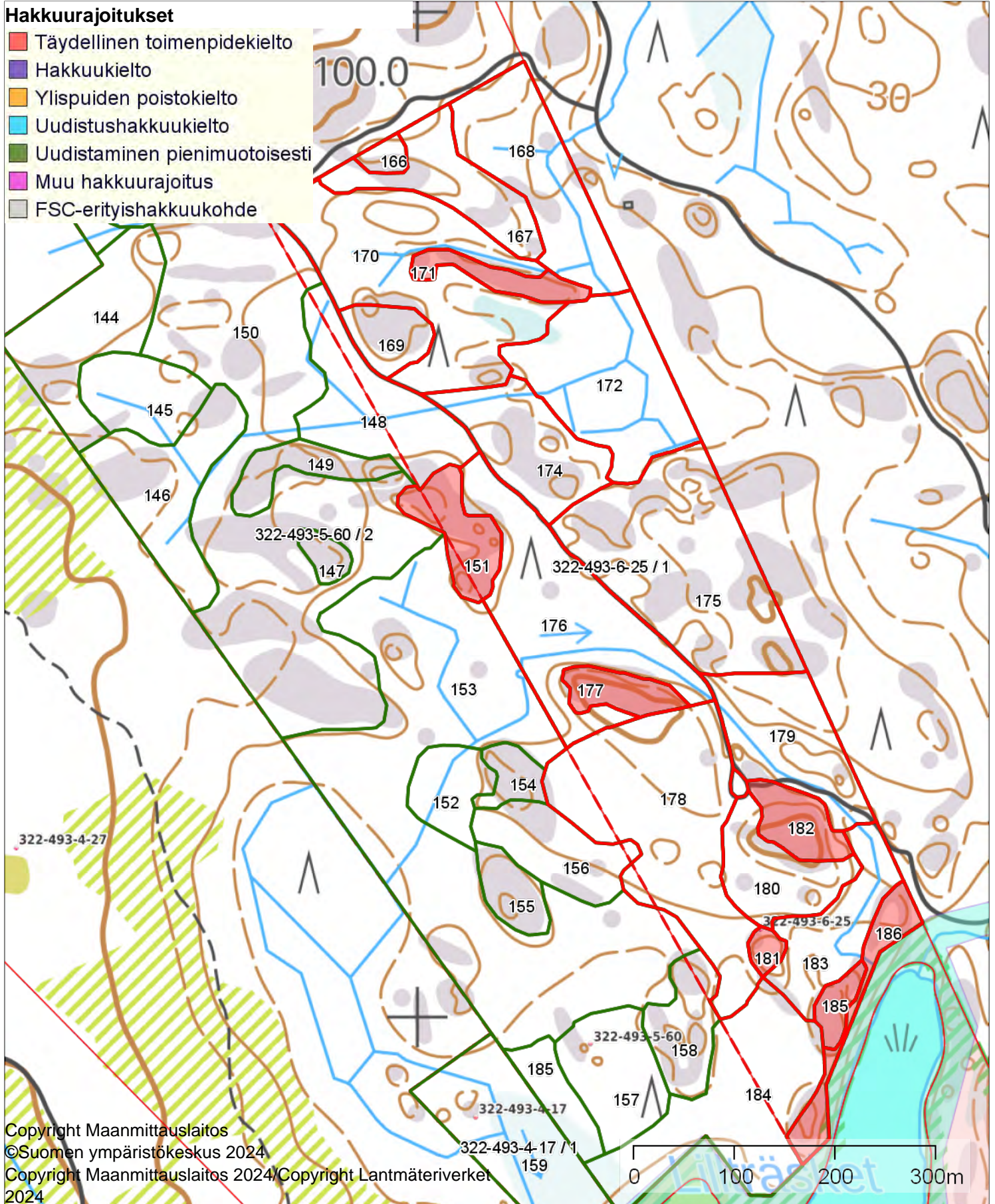
(252079, 6668410)

Tulostettu

31.10.2024

Hakkuurajoitukset

- Täydellinen toimenpidekielto
- Hakkuukielto
- Ylispuiden poistokielto
- Uudistushakkuukielto
- Uudistaminen pienimuotoisesti
- Muu hakkuurajoitus
- FSC-erityishakkuukohte



Copyright Maanmittauslaitos

©Suomen ympäristökeskus 2024

Copyright Maanmittauslaitos 2024 / Copyright Lantmäteriverket
2024

KUNNOSSAPITOLUOKAT

Kunnossapitoluokat

1:4000



Kiinteistö: APELHOLMEN 322-492-1-483



Koordinaatisto

ETRS-TM35FIN

Keskipiste

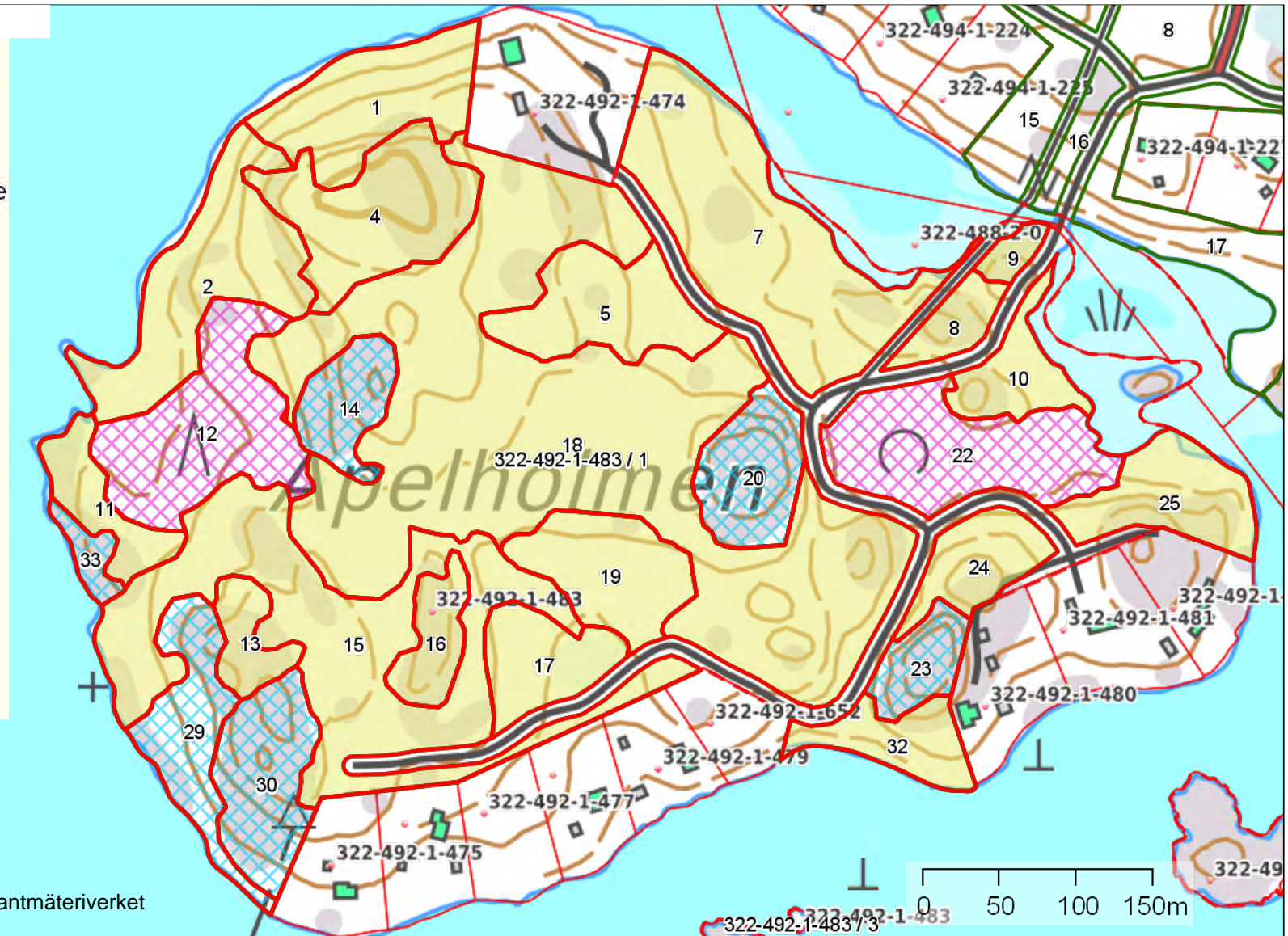
(249534, 6660460)

Tulostettu

13.12.2024

Kunnossapitoluokat

-  Hoidon ulkopuolella oleva alue
-  R1 Rakennettu arvovihheralue
-  R2 Toimintavihheralue
-  R3 Käyttövihheralue
-  R4 Suoja- ja vaihettumisvihheralue
-  A1 Arvoniitty
-  A2 Käyttöniitty
-  A3 Maisemaniitty
-  A4 Avoin alue
-  A5 Maisemapelto
-  M1 Arvometsä
-  M2 Lähimetsä
-  M3 Ulkoilu- ja virkistysmetsä
-  M4 Suojametsä
-  M5 Talousmetsä
-  S Suojelualueet
-  Rx Muutosalue
-  Ax Muutosalue
-  Mx Muutosalue
-  Hoitoluokiteltu



Copyright Maanmittauslaitos

Copyright Maanmittauslaitos 2024/Copyright Lantmäteriverket
2024

Kunnossapitoluokat

1:1400



Kiinteistö: BACKA 322-409-5-29



Koordinaatisto

ETRS-TM35FIN

Keskipiste

(268918, 6680539)

Tulostettu

13.12.2024

Kunnossapitoluokat

- Hoidon ulkopuolella oleva alue
- R1 Rakennettu arvoviheralue
- R2 Toimintaviheralue
- R3 Käyttöviheralue
- R4 Suoja- ja vaihettumisviheralue
- A1 Arvoniitty
- A2 Käyttöniitty
- A3 Maisemaniitty
- A4 Avoin alue
- A5 Maisemapelto
- M1 Arvometsä
- M2 Lähimetsä
- M3 Ulkoilu- ja virkistysmetsä
- M4 Suojametsä
- M5 Talousmetsä
- S Suojelualueet
- Rx Muutosalue
- Ax Muutosalue
- Mx Muutosalue
- Hoitoluokiteltu



Kunnossapitoluokat

1:3800



Kiinteistö: BJÖRKHOLMEN 322-492-1-426



Koordinaatisto

ETRS-TM35FIN





















Keskipiste

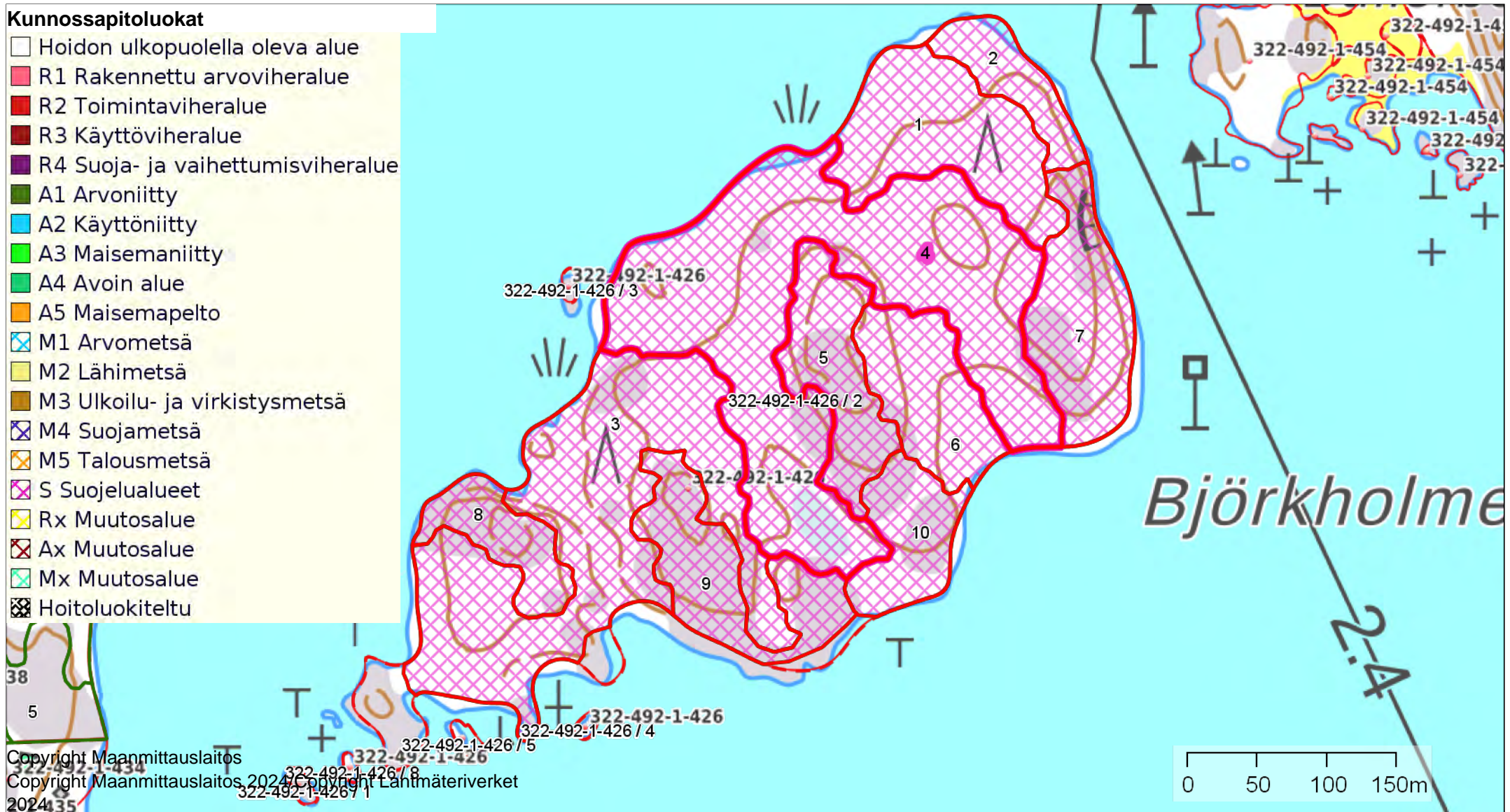
(248286, 6660766)

Tulostettu

13.12.2024

Kunnossapitoluokat

-  Hoidon ulkopuolella oleva alue
-  R1 Rakennettu arvoviheralue
-  R2 Toimintaviheralue
-  R3 Käyttöviheralue
-  R4 Suoja- ja vaihettumisviheralue
-  A1 Arvoniitty
-  A2 Käyttöniitty
-  A3 Maisemaniitty
-  A4 Avoin alue
-  A5 Maisemapelto
-  M1 Arvometsä
-  M2 Lähimetsä
-  M3 Ulkoilu- ja virkistysmetsä
-  M4 Suojametsä
-  M5 Talousmetsä
-  S Suojelualueet
-  Rx Muutosalue
-  Ax Muutosalue
-  Mx Muutosalue
-  Hoitoluokiteltu



Copyright Maanmittauslaitos
Copyright Maanmittauslaitos, 2024
Copyright Lantmäteriverket
2024

Kunnossapitoluokat

1:8500



Kiinteistö: Dahlsskogen 322-492-1-556



Koordinaatisto

ETRS-TM35FIN

Keskipiste

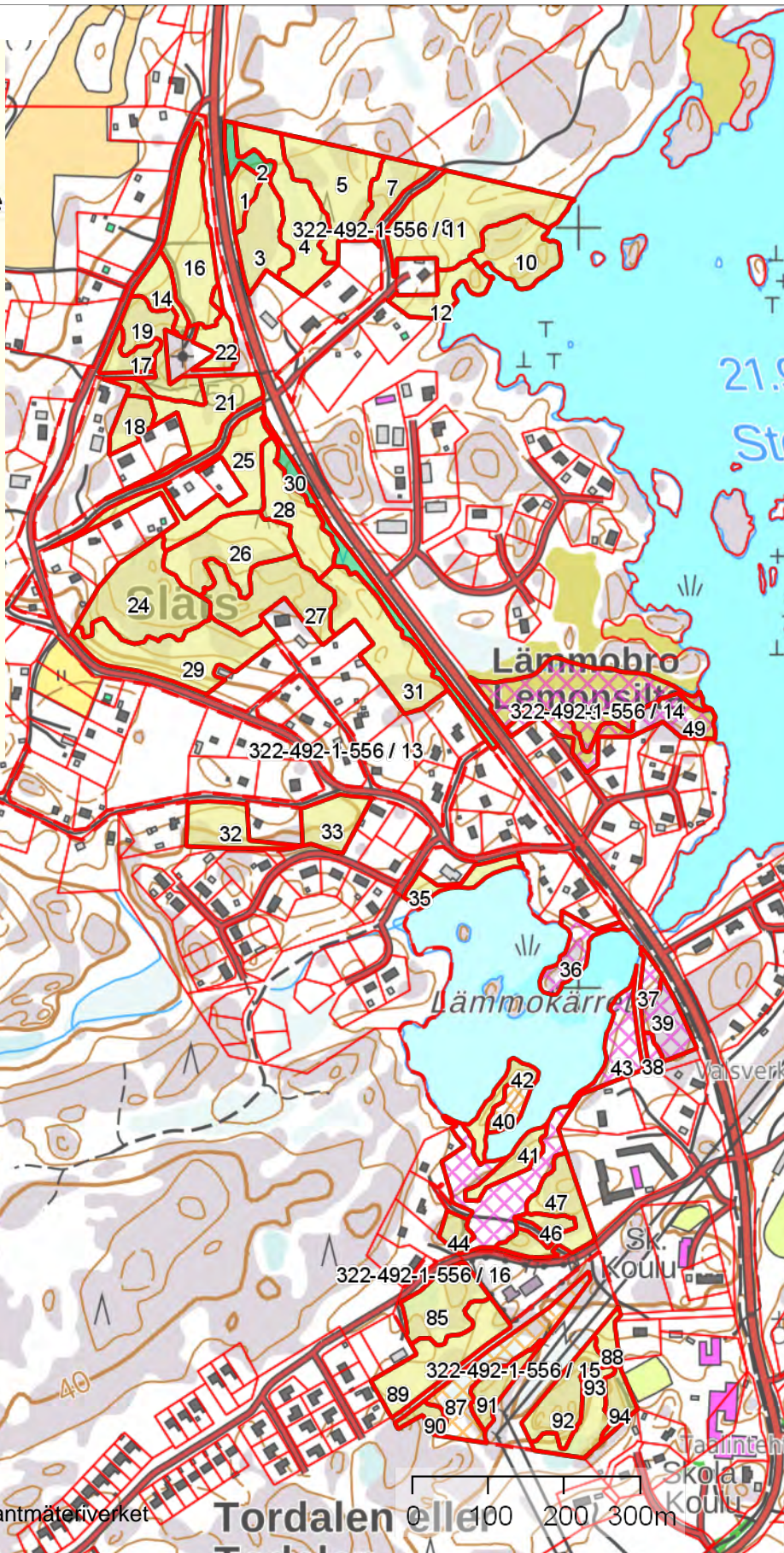
(248445, 6663272)

Tulostettu

13.12.2024

Kunnossapitoluokat

- Hoidon ulkopuolella oleva alue
- R1 Rakennettu arvoviheralue
- R2 Toimintaviheralue
- R3 Käyttöviheralue
- R4 Suoja- ja vaihettumisviheralue
- A1 Arvoniitty
- A2 Käyttöniitty
- A3 Maisemaniitty
- A4 Avoin alue
- A5 Maisemapelto
- M1 Arvometsä
- M2 Lähimetsä
- M3 Ulkoilu- ja virkistysmetsä
- M4 Suojametsä
- M5 Talousmetsä
- S Suojelualueet
- Rx Muutosalue
- Ax Muutosalue
- Mx Muutosalue
- Hoitoluokiteltu



Kunnossapitoluokat

1:8000



Kiinteistö: Dahlsskogen 322-492-1-556



Koordinaatisto

ETRS-TM35FIN

Keskipiste

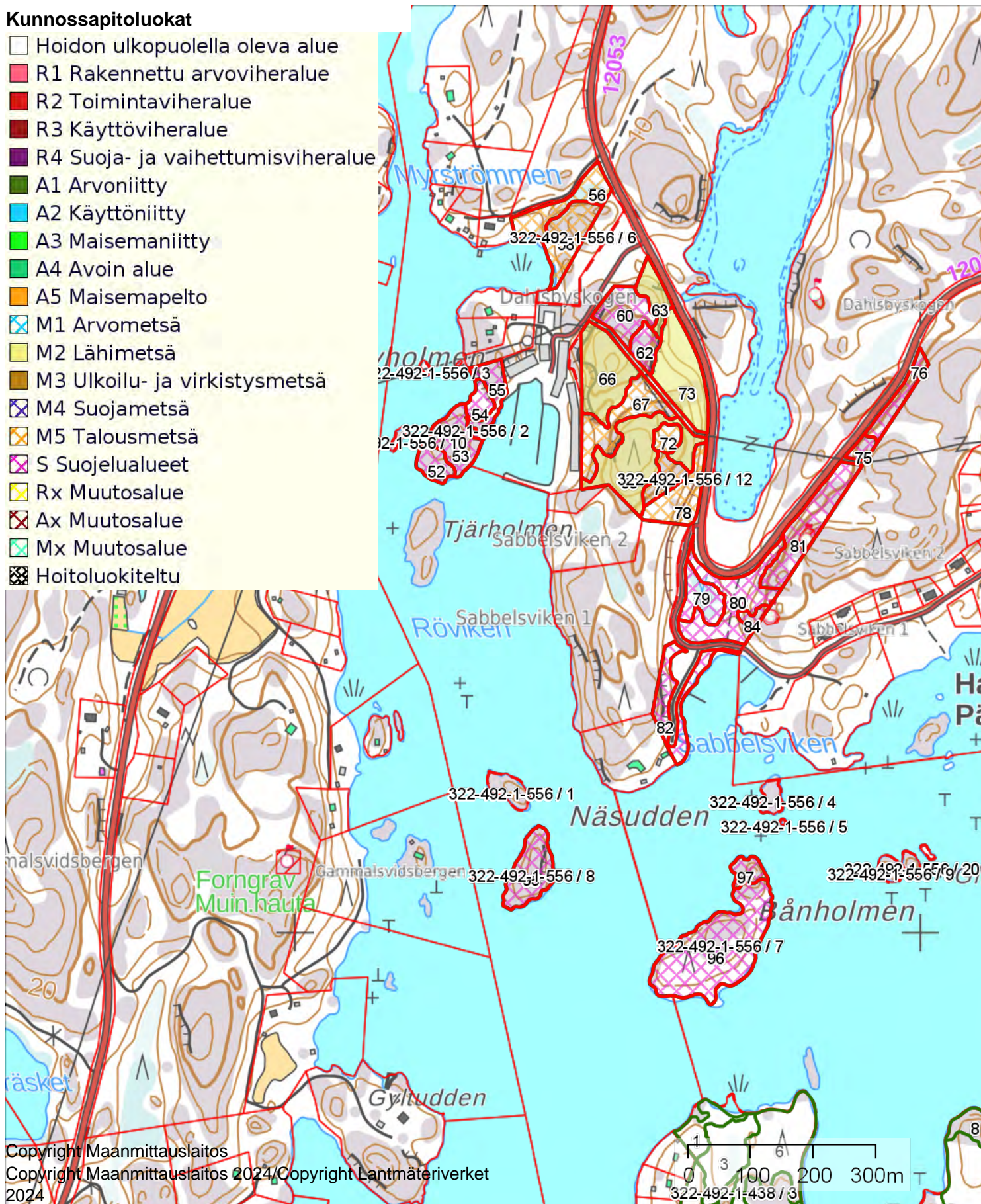
(247320, 6661522)

Tulostettu

13.12.2024

Kunnossapitoluokat

- Hoidon ulkopuolella oleva alue
- R1 Rakennettu arvoviheralue
- R2 Toimintaviheralue
- R3 Käyttöviheralue
- R4 Suoja- ja vaihtumisviheralue
- A1 Arvoniitty
- A2 Käyttöniitty
- A3 Maisemaniitty
- A4 Avoin alue
- A5 Maisemapelto
- M1 Arvometsä
- M2 Lähimetsä
- M3 Ulkoilu- ja virkistysmetsä
- M4 Suojametsä
- M5 Talousmetsä
- S Suojelualueet
- Rx Muutosalue
- Ax Muutosalue
- Mx Muutosalue
- Hoitoluokiteltu



Kunnossapitoluokat

1:5500



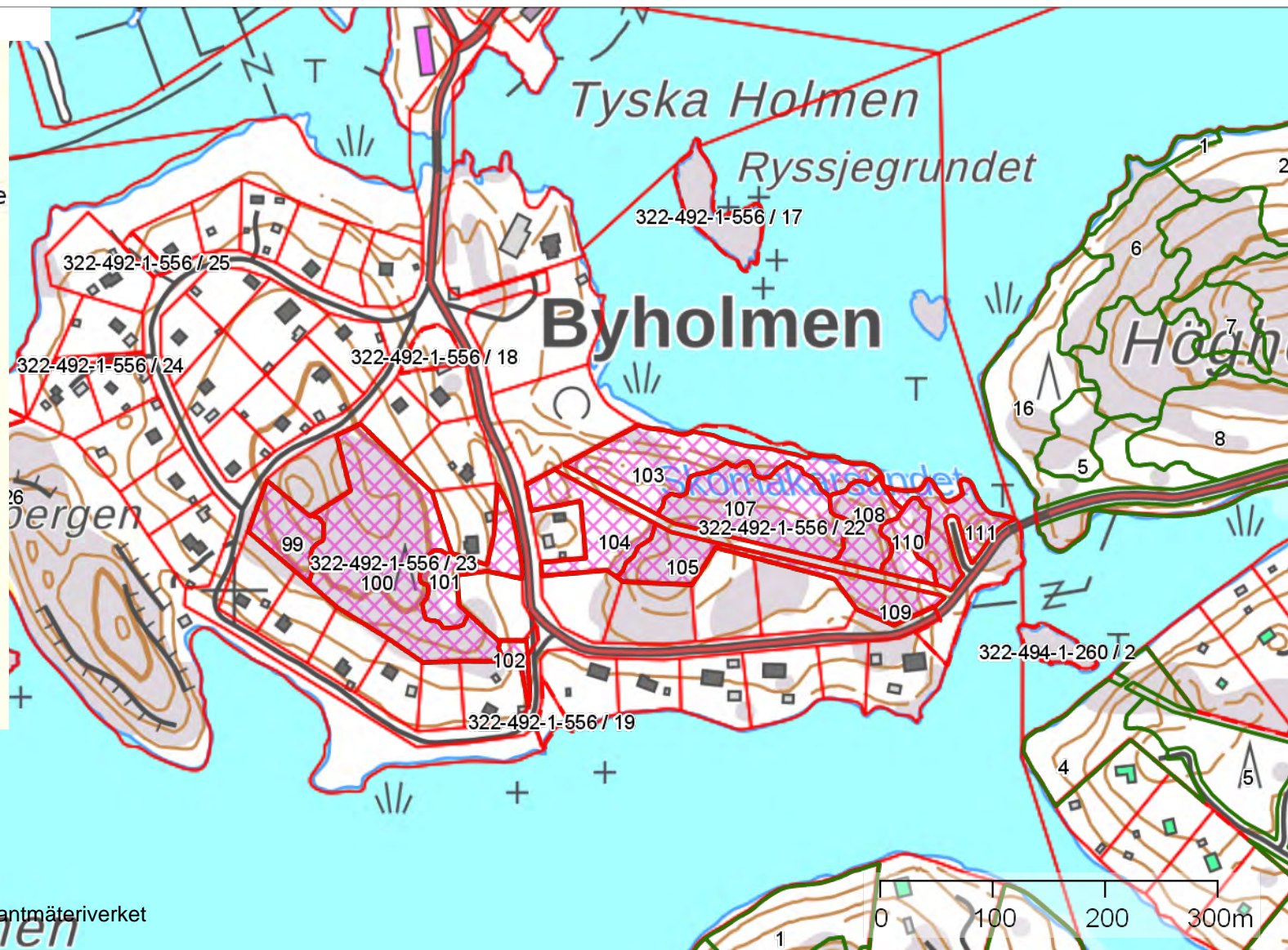
Kiinteistö: Dahlsskogen 322-492-1-556



Koordinaatisto ETRS-TM35FIN
Keskipiste (249168, 6661098)
Tulostettu 13.12.2024

Kunnossapitoluokat

- Hoidon ulkopuolella oleva alue
- R1 Rakennettu arvovihheralue
- R2 Toimintavihheralue
- R3 Käyttövihheralue
- R4 Suoja- ja vaihettumisvihheralue
- A1 Arvoniitty
- A2 Käyttöniitty
- A3 Maisemaniitty
- A4 Avoin alue
- A5 Maisemapelto
- M1 Arvometsä
- M2 Lähimetsä
- M3 Ulkoilu- ja virkistysmetsä
- M4 Suojametsä
- M5 Talousmetsä
- S Suojelualueet
- Rx Muutosalue
- Ax Muutosalue
- Mx Muutosalue
- Hoituluokiteltu



Kunnossapitoluokat

1:1600



Kiinteistö: FAGERNÄS 322-530-2-6



Koordinaatisto

ETRS-TM35FIN

Keskipiste

(255584, 6664804)

Tulostettu

13.12.2024

Kunnossapitoluokat

- Hoidon ulkopuolella oleva alue
- R1 Rakennettu arvoviheralue
- R2 Toimintaviheralue
- R3 Käyttöviheralue
- R4 Suoja- ja vaihettumisviheralue
- A1 Arvoniitty
- A2 Käyttöniitty
- A3 Maisemaniitty
- A4 Avoin alue
- A5 Maisemapelto
- M1 Arvometsä
- M2 Lähimetsä
- M3 Ulkoilu- ja virkistysmetsä
- M4 Suojametsä
- M5 Talousmetsä
- S Suojelualueet
- Rx Muutosalue
- Ax Muutosalue
- Mx Muutosalue
- Hoitoluokiteltu



Kunnossapitoluokat

1:8000



Kiinteistö: Grophage-skogen 322-494-1-281



Koordinaatisto

ETRS-TM35FIN



Keskipiste

(250759, 6662672)

Tulostettu

13.12.2024

Kunnossapitoluokat

-  Hoidon ulkopuolella oleva alue
-  R1 Rakennettu arvovihheralue
-  R2 Toimintavihheralue
-  R3 Käyttövihheralue
-  R4 Suoja- ja vaihettumisvihheralue
-  A1 Arvoniitty
-  A2 Käyttöniitty
-  A3 Maisemaniitty
-  A4 Avoin alue
-  A5 Maisemapelto
-  M1 Arvometsä
-  M2 Lähimetsä
-  M3 Ulkoilu- ja virkistysmetsä
-  M4 Suojametsä
-  M5 Talousmetsä
-  S Suojelualueet
-  Rx Muutosalue
-  Ax Muutosalue
-  Mx Muutosalue
-  Hoituluokiteltu



Kunnossapitoluokat

1:1900



Kiinteistö: HERTSBÖLE AVSTJÄLPNINGSPLATS 322-494-1-128



Koordinaatisto

ETRS-TM35FIN

Keskipiste

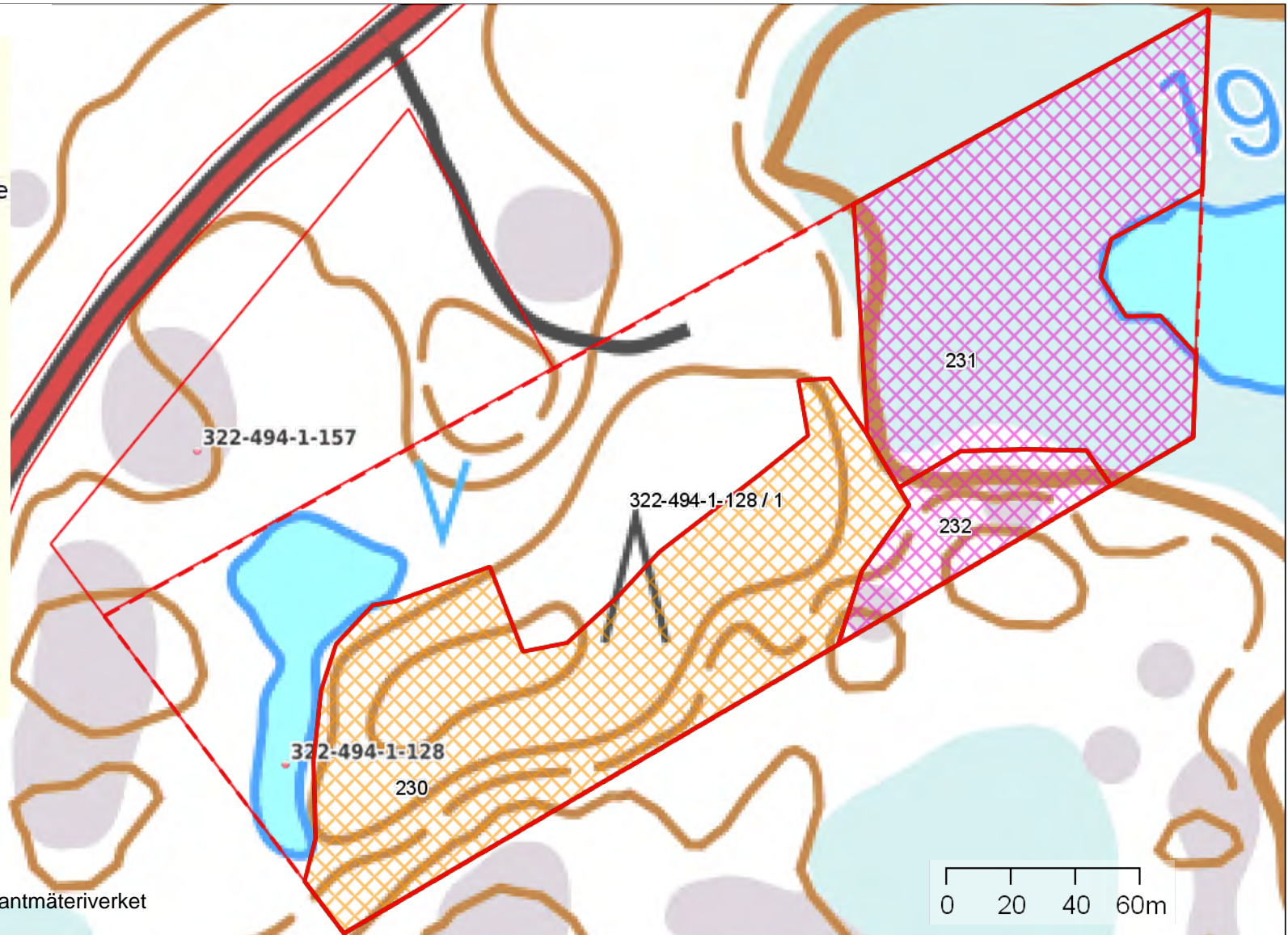
(251779, 6664401)

Tulostettu

13.12.2024

Kunnossapitoluokat

- Hoidon ulkopuolella oleva alue
- R1 Rakennettu arvoviheralue
- R2 Toimintaviheralue
- R3 Käyttöviheralue
- R4 Suoja- ja vaihtumisviheralue
- A1 Arvoniitty
- A2 Käyttöniitty
- A3 Maisemaniitty
- A4 Avoin alue
- A5 Maisemapelto
- M1 Arvometsä
- M2 Lähimetsä
- M3 Ulkoilu- ja virkistysmetsä
- M4 Suojametsä
- M5 Talousmetsä
- S Suojelualueet
- Rx Muutosalue
- Ax Muutosalue
- Mx Muutosalue
- Hoitoluokiteltu



Copyright Maanmittauslaitos

Copyright Maanmittauslaitos 2024/Copyright Lantmäteriverket

2024

Kunnossapitoluokat

1:3000



Kiinteistö: HÖGHOLMEN 322-494-1-178



Koordinaatisto

ETRS-TM35FIN

Keskipiste

(249902, 6661233)

Tulostettu

13.12.2024

Kunnossapitoluokat

- Hoidon ulkopuolella oleva alue
- R1 Rakennettu arvovihheralue
- R2 Toimintavihheralue
- R3 Käyttövihheralue
- R4 Suoja- ja vaihettumisvihheralue
- A1 Arvoniitty
- A2 Käyttöniitty
- A3 Maisemaniitty
- A4 Avoin alue
- A5 Maisemapelto
- M1 Arvometsä
- M2 Lähimetsä
- M3 Ulkoilu- ja virkistysmetsä
- M4 Suojametsä
- M5 Talousmetsä
- S Suojelualueet
- Rx Muutosalue
- Ax Muutosalue
- Mx Muutosalue
- Hoitoluokiteltu



Kunnossapitoluokat

1:4000



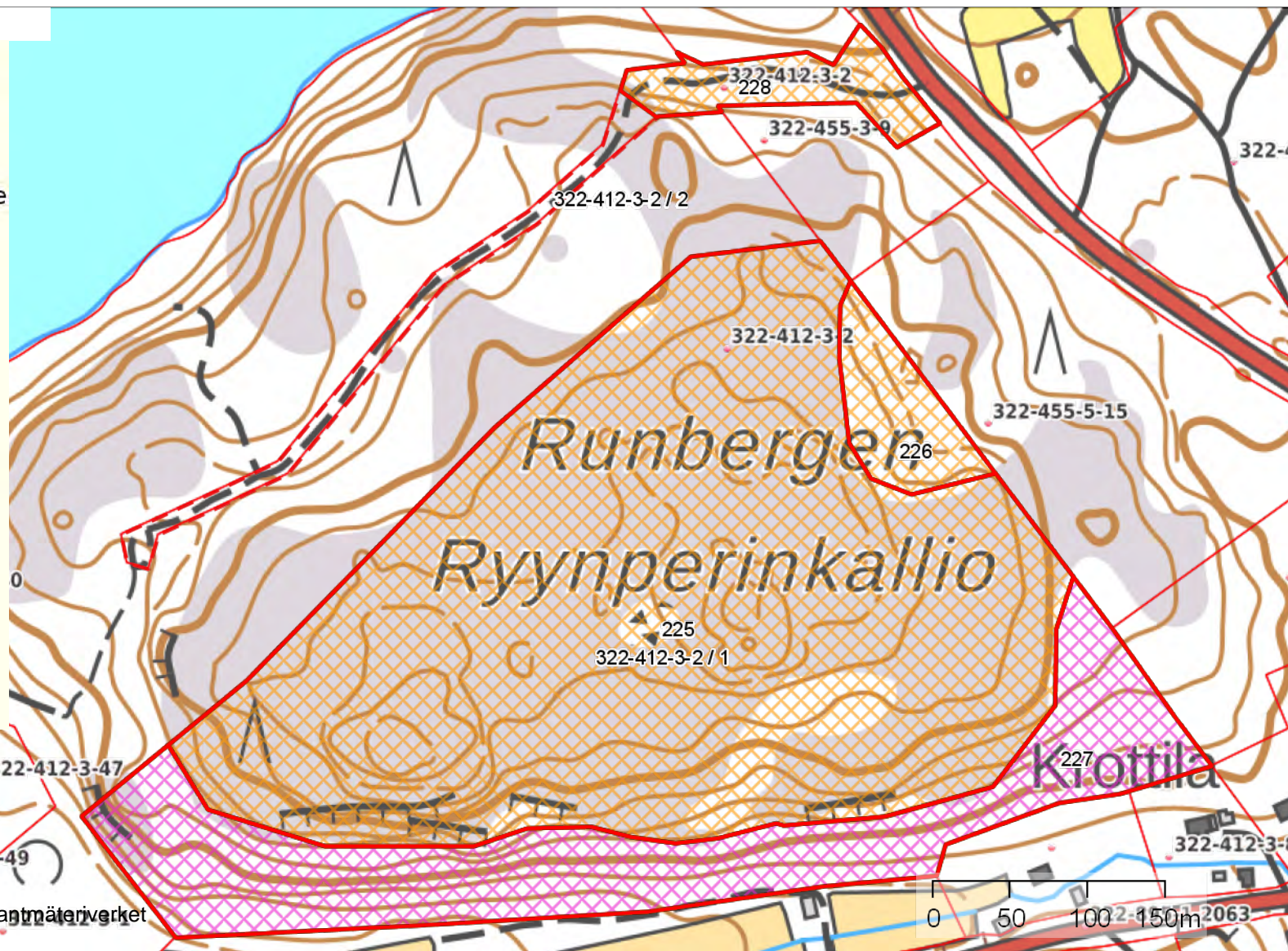
Kiinteistö: Koivula 322-412-3-2



Koordinaatisto ETRS-TM35FIN
Keskipiste (256795, 6684603)
Tulostettu 13.12.2024

Kunnossapitoluokat

- Hoidon ulkopuolella oleva alue
- R1 Rakennettu arvoviheralue
- R2 Toimintaviheralue
- R3 Käyttöviheralue
- R4 Suoja- ja vaihtumisviheralue
- A1 Arvoniitty
- A2 Käyttöniitty
- A3 Maisemaniitty
- A4 Avoin alue
- A5 Maisemapelto
- M1 Arvometsä
- M2 Lähimetsä
- M3 Ulkoilu- ja virkistysmetsä
- M4 Suojametsä
- M5 Talousmetsä
- S Suojelualueet
- Rx Muutosalue
- Ax Muutosalue
- Mx Muutosalue
- Hoitoluokiteltu



Kunnossapitoluokat

1:1500



Kiinteistö: Koivula 322-412-3-2



Koordinaatisto

ETRS-TM35FIN

Keskipiste

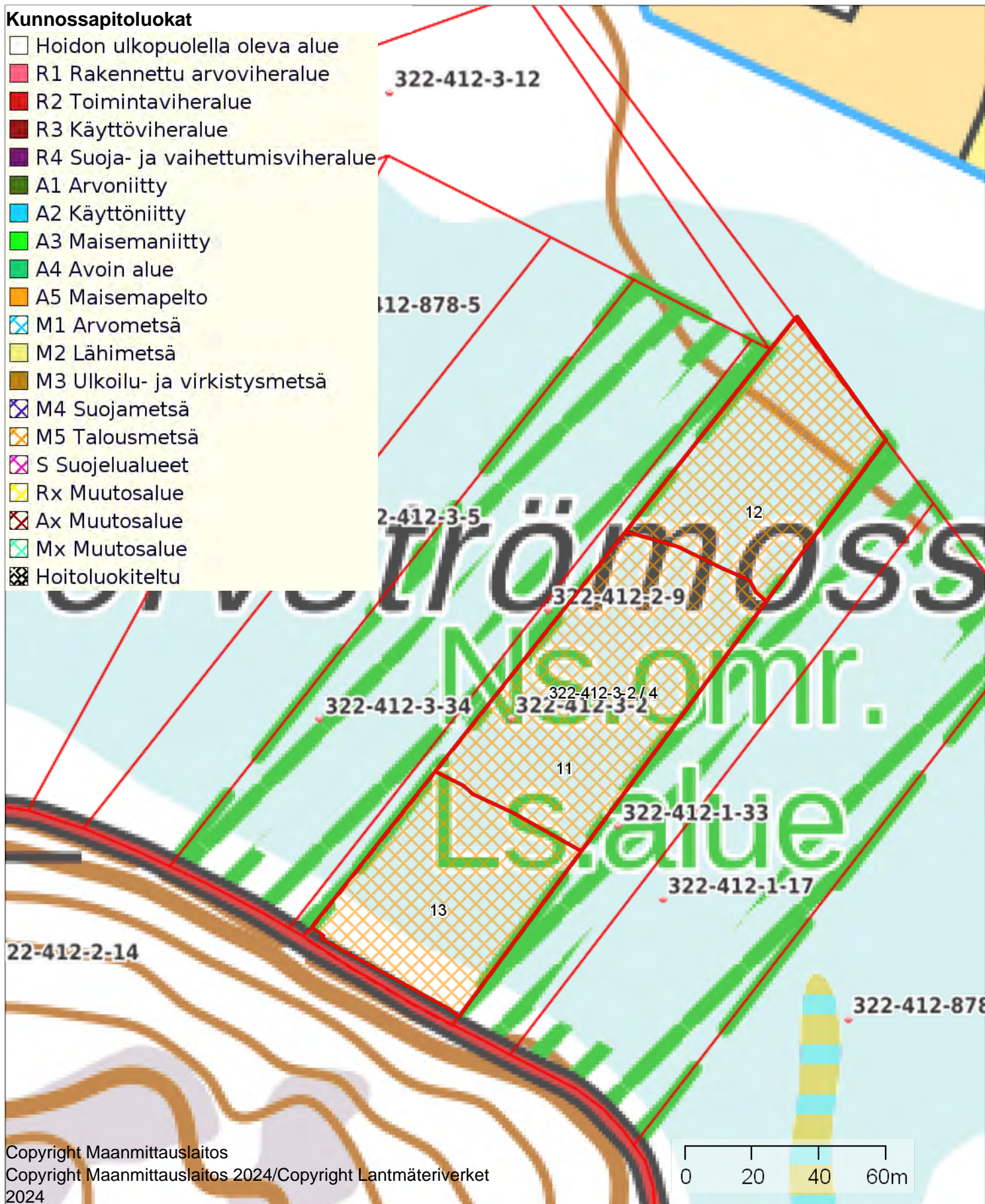
(258154, 6683075)

Tulostettu

13.12.2024

Kunnossapitoluokat

- Hoidon ulkopuolella oleva alue
- R1 Rakennettu arvoviheralue
- R2 Toimintaviheralue
- R3 Käyttöviheralue
- R4 Suoja- ja vaihettumisviheralue
- A1 Arvoniitty
- A2 Käyttöniitty
- A3 Maisemaniitty
- A4 Avoin alue
- A5 Maisemapelto
- M1 Arvometsä
- M2 Lähimetsä
- M3 Ulkoilu- ja virkistysmetsä
- M4 Suojametsä
- M5 Talousmetsä
- S Suojelualueet
- Rx Muutosalue
- Ax Muutosalue
- Mx Muutosalue
- Hoitoluokiteltu



Kunnossapitoluokat

1:700



Kiinteistö: Kulla 322-501-1-182



Koordinaatisto

ETRS-TM35FIN

Keskipiste

(248690, 6668362)

Tulostettu

13.12.2024

Kunnossapitoluokat

- Hoidon ulkopuolella oleva alue
- R1 Rakennettu arvoviheralue
- R2 Toimintaviheralue
- R3 Käyttöviheralue
- R4 Suoja- ja vaihettumisviheralue
- A1 Arvoniitty
- A2 Käyttöniitty
- A3 Maisemaniitty
- A4 Avoin alue
- A5 Maisemapelto
- M1 Arvometsä
- M2 Lähimetsä
- M3 Ulkoilu- ja virkistysmetsä
- M4 Suojametsä
- M5 Talousmetsä
- S Suojelualueet
- Rx Muutosalue
- Ax Muutosalue
- Mx Muutosalue
- Hoitoluokiteltu

322-501-1-24

250

322-501-1-182

322-50

322-501-1-101

0 10 20 30m

Copyright Maanmittauslaitos

Copyright Maanmittauslaitos 2024/Copyright Lantmäteriverket
2024

Kunnossapitoluokat

1:2000



Kiinteistö: KÄRINGHOLMEN 322-492-1-438



Koordinaatisto

ETRS-TM35FIN

Keskipiste

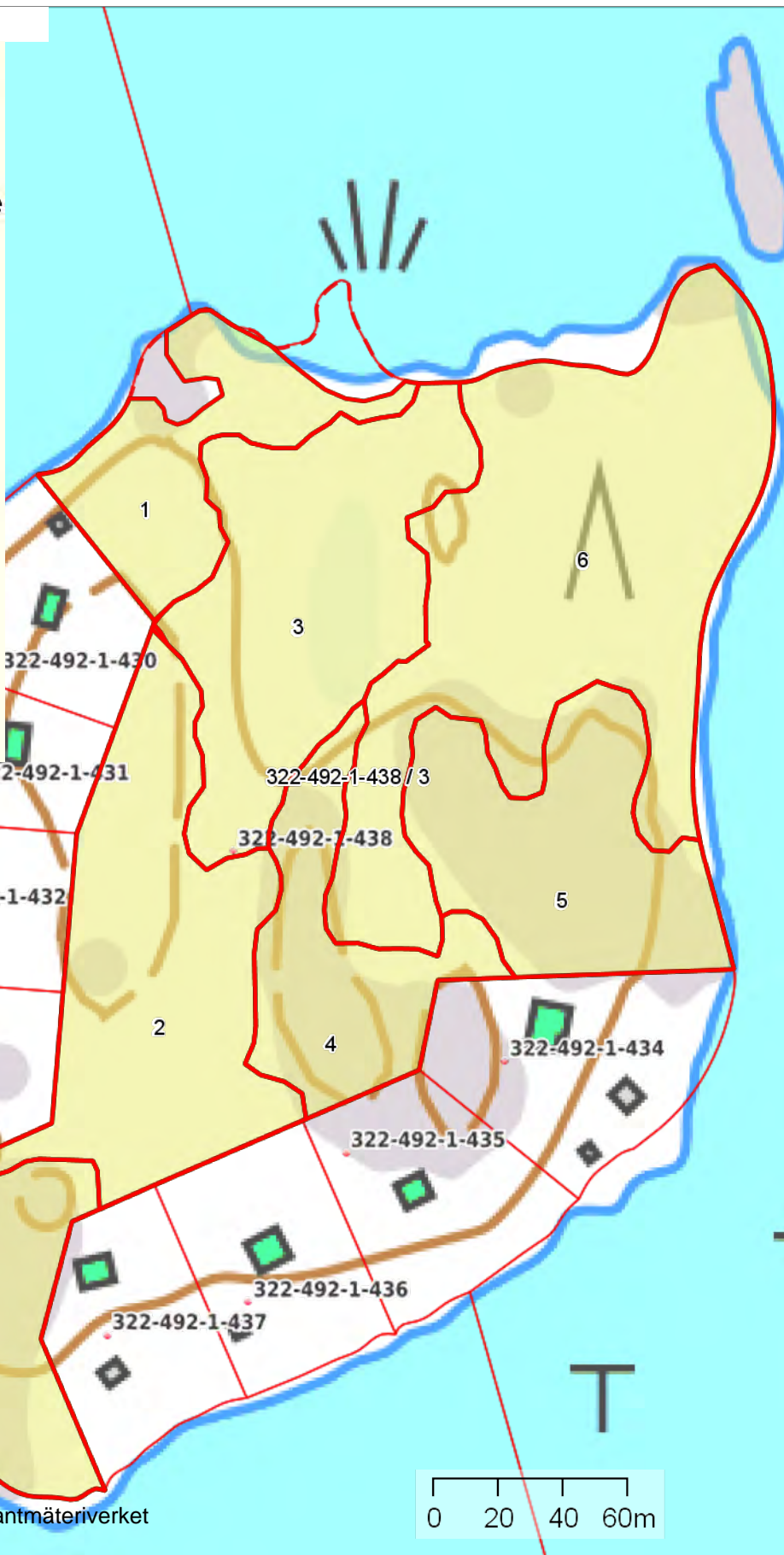
(247642, 6660587)

Tulostettu

13.12.2024

Kunnossapitoluokat

- Hoidon ulkopuolella oleva alue
- R1 Rakennettu arvoviheralue
- R2 Toimintaviheralue
- R3 Käyttöviheralue
- R4 Suoja- ja vaihettumisviheralue
- A1 Arvoniitty
- A2 Käyttöniitty
- A3 Maisemaniitty
- A4 Avoin alue
- A5 Maisemapelto
- M1 Arvometsä
- M2 Lähimetsä
- M3 Ulkoilu- ja virkistysmetsä
- M4 Suojametsä
- M5 Talousmetsä
- S Suojelualueet
- Rx Muutosalue
- Ax Muutosalue
- Mx Muutosalue
- Hoitoluokiteltu



Kunnossapitoluokat

1:2400



Kiinteistö: Minken 322-425-4-2



Koordinaatisto

ETRS-TM35FIN

Keskipiste

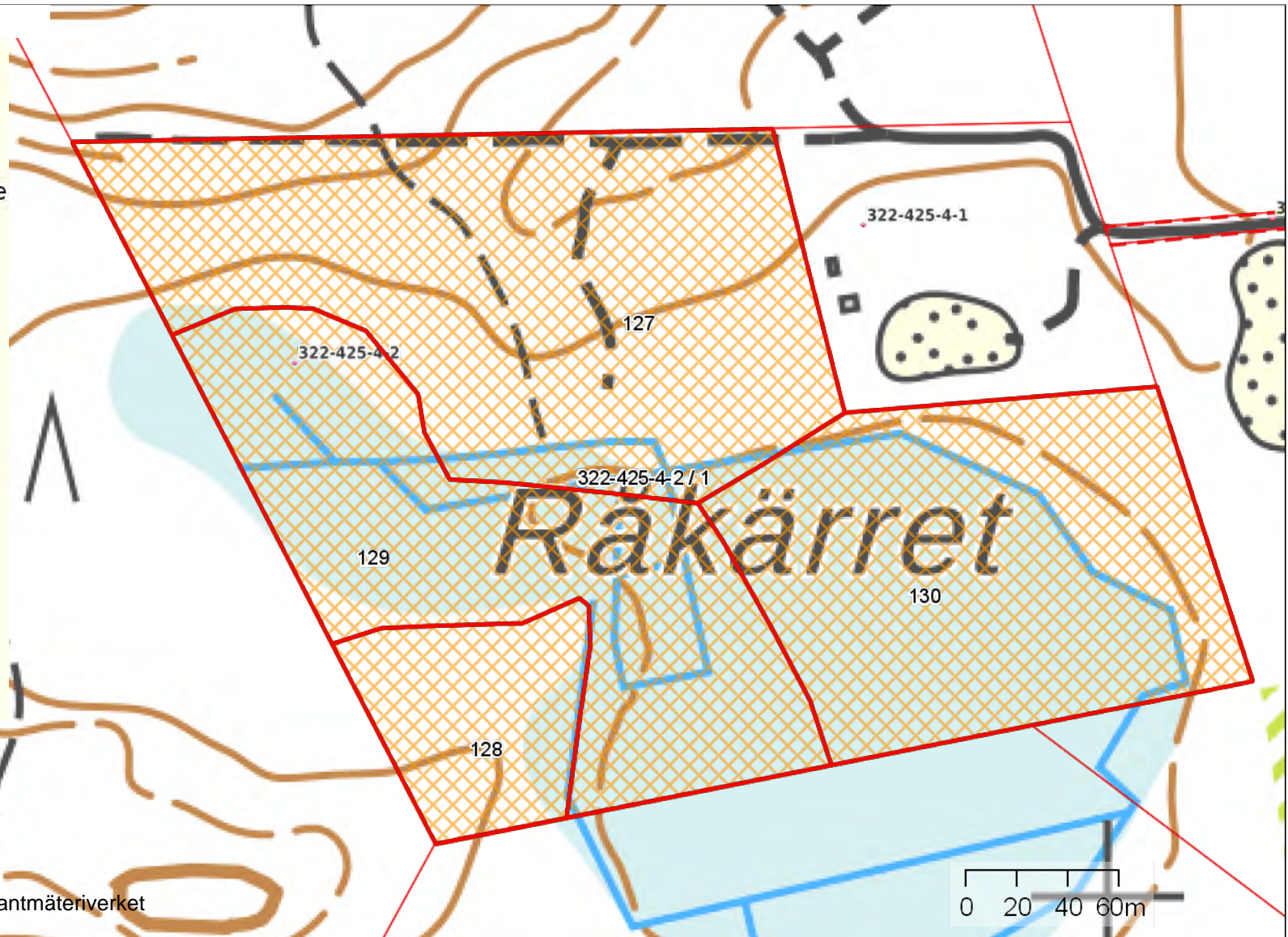
(254730, 6670166)

Tulostettu

13.12.2024

Kunnossapitoluokat

- Hoidon ulkopuolella oleva alue
- R1 Rakennettu arvoviheralue
- R2 Toimintaviheralue
- R3 Käyttöviheralue
- R4 Suoja- ja vaihettumisviheralue
- A1 Arvoniitty
- A2 Käyttöniitty
- A3 Maisemaniitty
- A4 Avoin alue
- A5 Maisemapelto
- M1 Arvometsä
- M2 Lähimetsä
- M3 Ulkoilu- ja virkistysmetsä
- M4 Suojametsä
- M5 Talousmetsä
- S Suojelualueet
- Rx Muutosalue
- Ax Muutosalue
- Mx Muutosalue
- Hoituluokiteltu



Kunnossapitoluokat

1:800



Kiinteistö: MÖRKHAGA 322-493-6-11



Koordinaatisto

ETRS-TM35FIN

Keskipiste

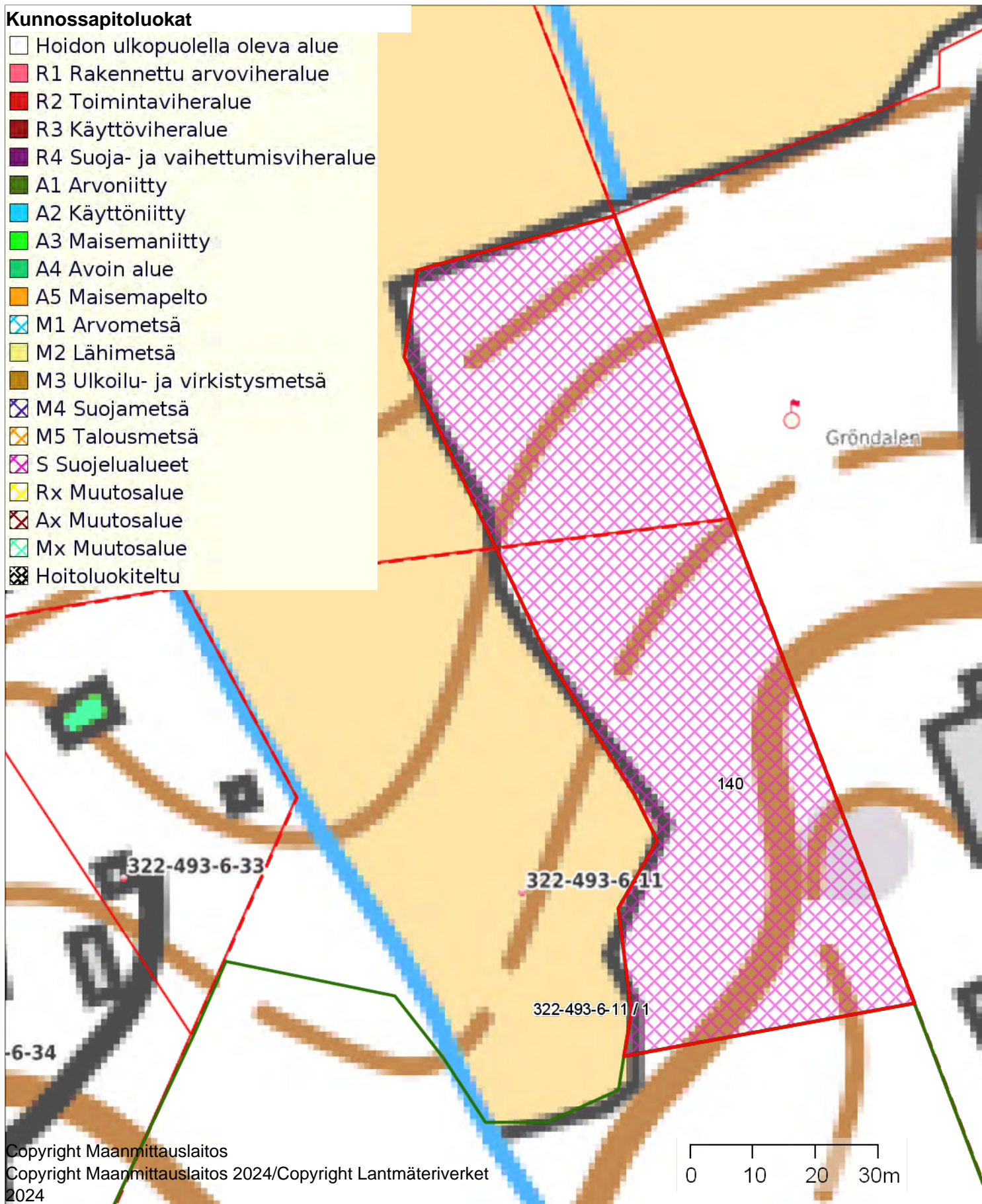
(251174, 6669402)

Tulostettu

13.12.2024

Kunnossapitoluokat

- Hoidon ulkopuolella oleva alue
- R1 Rakennettu arvoviheralue
- R2 Toimintaviheralue
- R3 Käyttöviheralue
- R4 Suoja- ja vaihettumisviheralue
- A1 Arvoniitty
- A2 Käyttöniitty
- A3 Maisemaniitty
- A4 Avoin alue
- A5 Maisemapelto
- M1 Arvometsä
- M2 Lähimetsä
- M3 Ulkoilu- ja virkistysmetsä
- M4 Suojametsä
- M5 Talousmetsä
- S Suojelualueet
- Rx Muutosalue
- Ax Muutosalue
- Mx Muutosalue
- Hoitoluokiteltu



Kunnossapitoluokat

1:6600



Kiinteistö: NORRSKOG 322-421-2-38



Koordinaatisto

ETRS-TM35FIN

Keskipiste

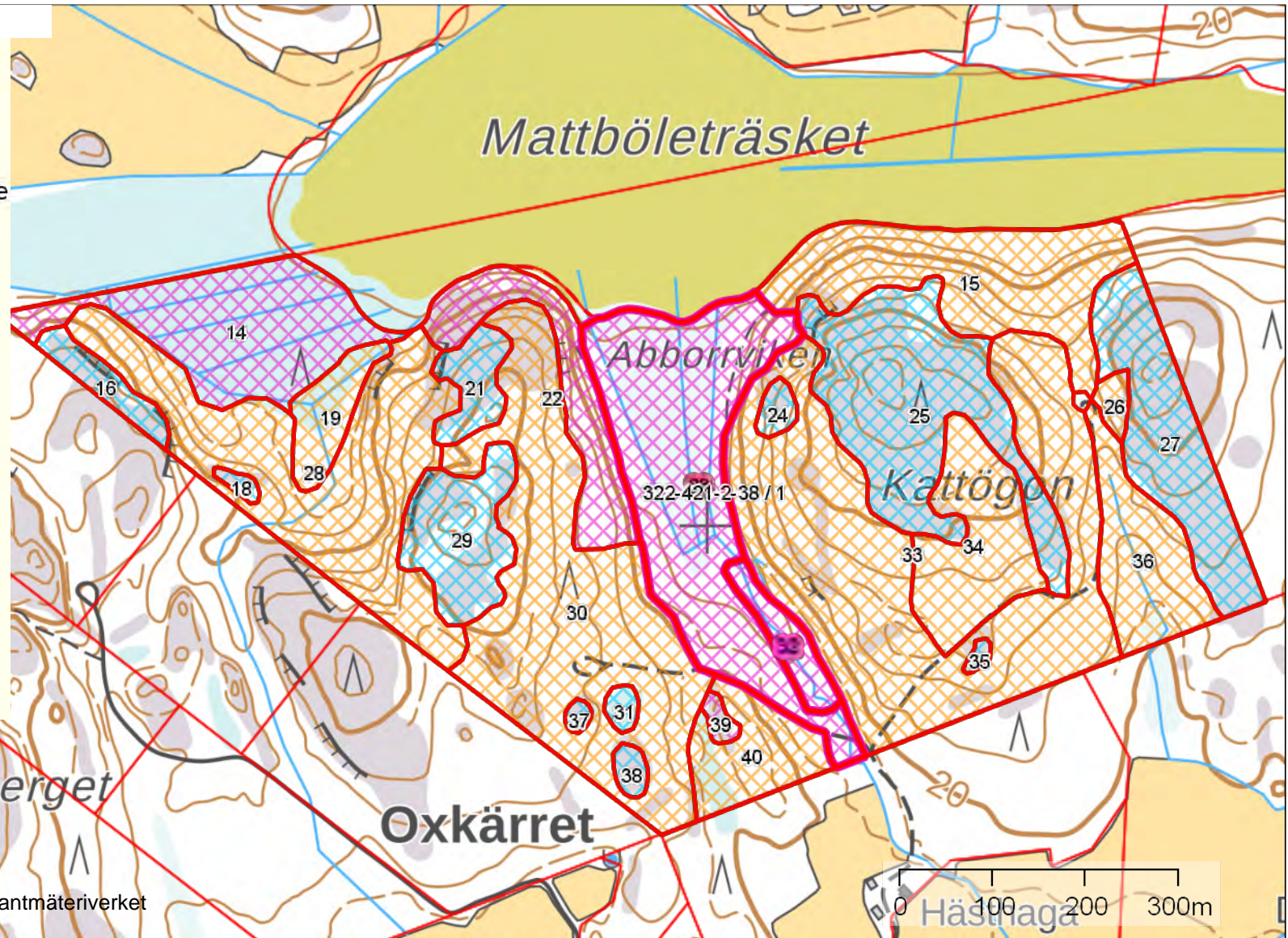
(261690, 6683057)

Tulostettu

13.12.2024

Kunnossapitoluokat

- Hoidon ulkopuolella oleva alue
- R1 Rakennettu arvoviheralue
- R2 Toimintaviheralue
- R3 Käyttöviheralue
- R4 Suoja- ja vaihettumisviheralue
- A1 Arvoniitty
- A2 Käyttöniitty
- A3 Maisemaniitty
- A4 Avoin alue
- A5 Maisemapelto
- M1 Arvometsä
- M2 Lähimetsä
- M3 Ulkoilu- ja virkistysmetsä
- M4 Suojametsä
- M5 Talousmetsä
- S Suojelualueet
- Rx Muutosalue
- Ax Muutosalue
- Mx Muutosalue
- Hoitoluokiteltu



Copyright Maanmittauslaitos

Copyright Maanmittauslaitos 2024/Copyright Lantmäteriverket

2024

Kunnossapitoluokat

1:7500



Kiinteistö: Skräddars 322-493-5-60



Koordinaatisto

ETRS-TM35FIN

Keskipiste

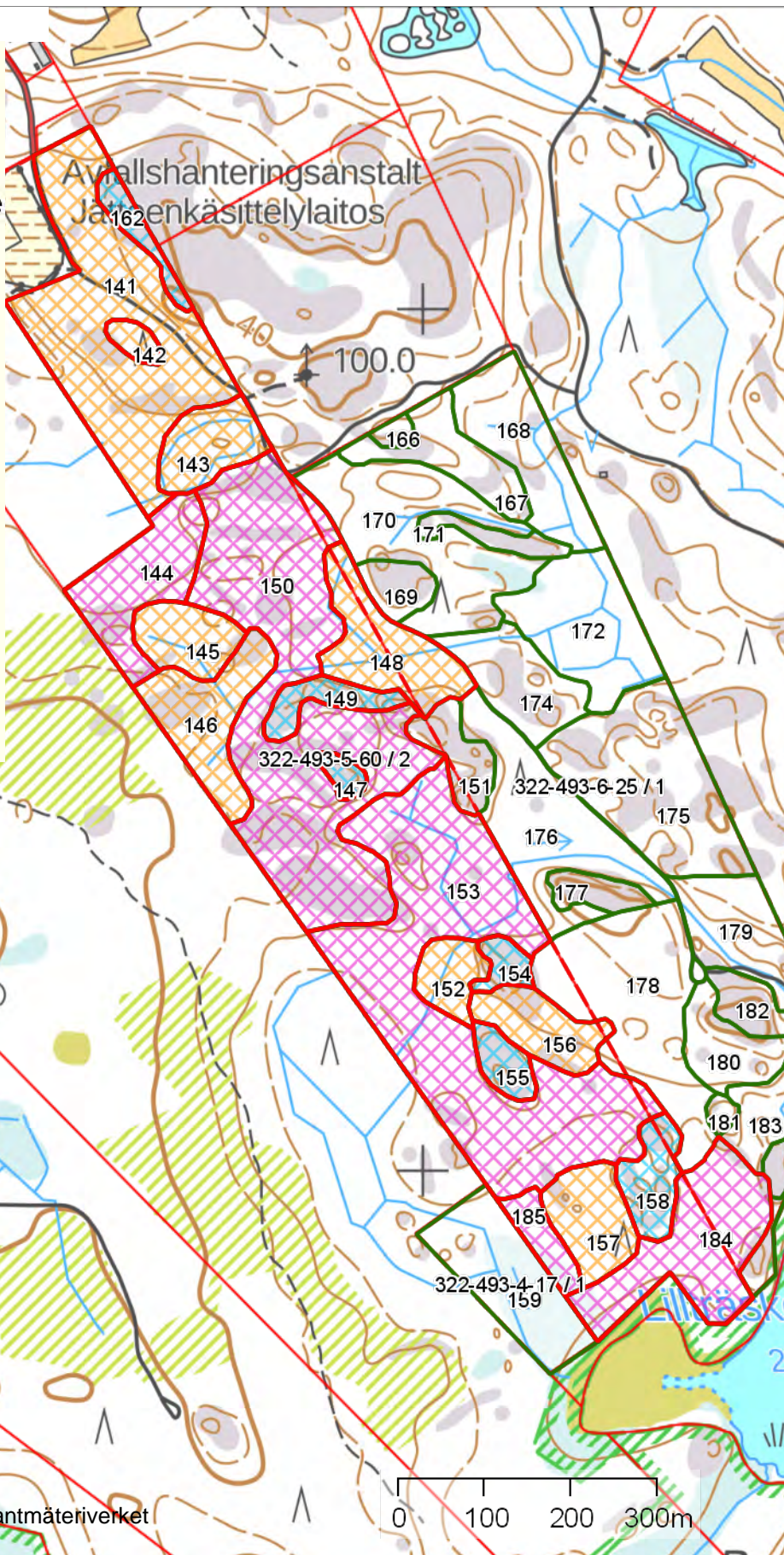
(251691, 6668450)

Tulostettu

13.12.2024

Kunnossapitoluokat

- Hoidon ulkopuolella oleva alue
- R1 Rakennettu arvoviheralue
- R2 Toimintaviheralue
- R3 Käyttöviheralue
- R4 Suoja- ja vaihettumisviheralue
- A1 Arvoniitty
- A2 Käyttöniitty
- A3 Maisemaniitty
- A4 Avoin alue
- A5 Maisemapelto
- M1 Arvometsä
- M2 Lähimetsä
- M3 Ulkoilu- ja virkistysmetsä
- M4 Suojametsä
- M5 Talousmetsä
- S Suojelualueet
- Rx Muutosalue
- Ax Muutosalue
- Mx Muutosalue
- Hoitoluokiteltu



Kunnossapitoluokat

1:1500



Kiinteistö: Skräddars 322-493-5-60



Koordinaatisto

ETRS-TM35FIN

Keskipiste

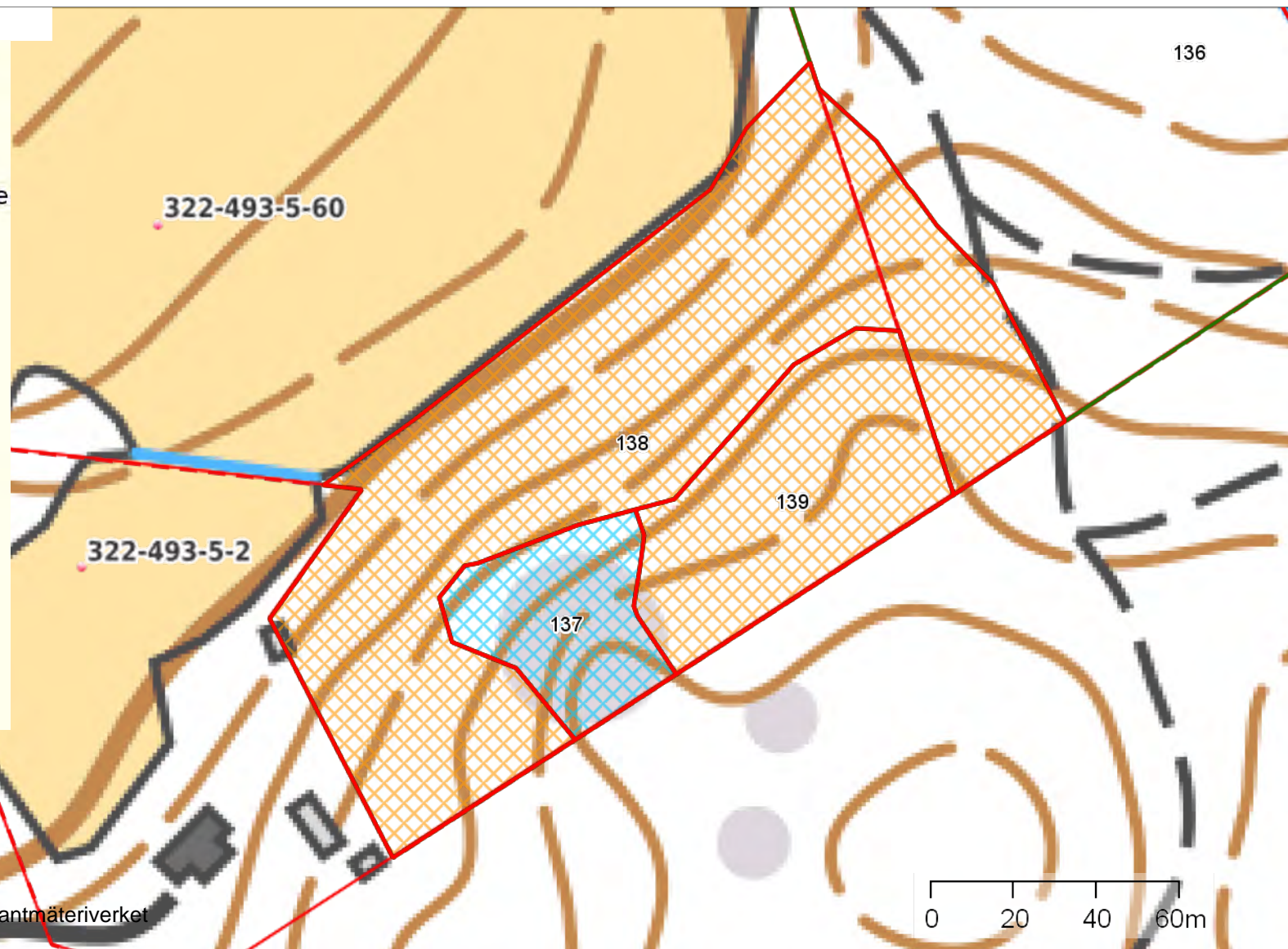
(250986, 6669167)

Tulostettu

13.12.2024

Kunnossapitoluokat

- Hoidon ulkopuolella oleva alue
- R1 Rakennettu arvoviheralue
- R2 Toimintaviheralue
- R3 Käyttöviheralue
- R4 Suoja- ja vaihettumisviheralue
- A1 Arvoniitty
- A2 Käyttöniitty
- A3 Maisemaniitty
- A4 Avoin alue
- A5 Maisemapelto
- M1 Arvometsä
- M2 Lähimetsä
- M3 Ulkoilu- ja virkistysmetsä
- M4 Suojametsä
- M5 Talousmetsä
- S Suojelualueet
- Rx Muutosalue
- Ax Muutosalue
- Mx Muutosalue
- Hoitoluokiteltu



Kunnossapitoluokat

1:2000



Kiinteistö: Skräddars 322-493-5-60



Koordinaatisto

ETRS-TM35FIN

Keskipiste

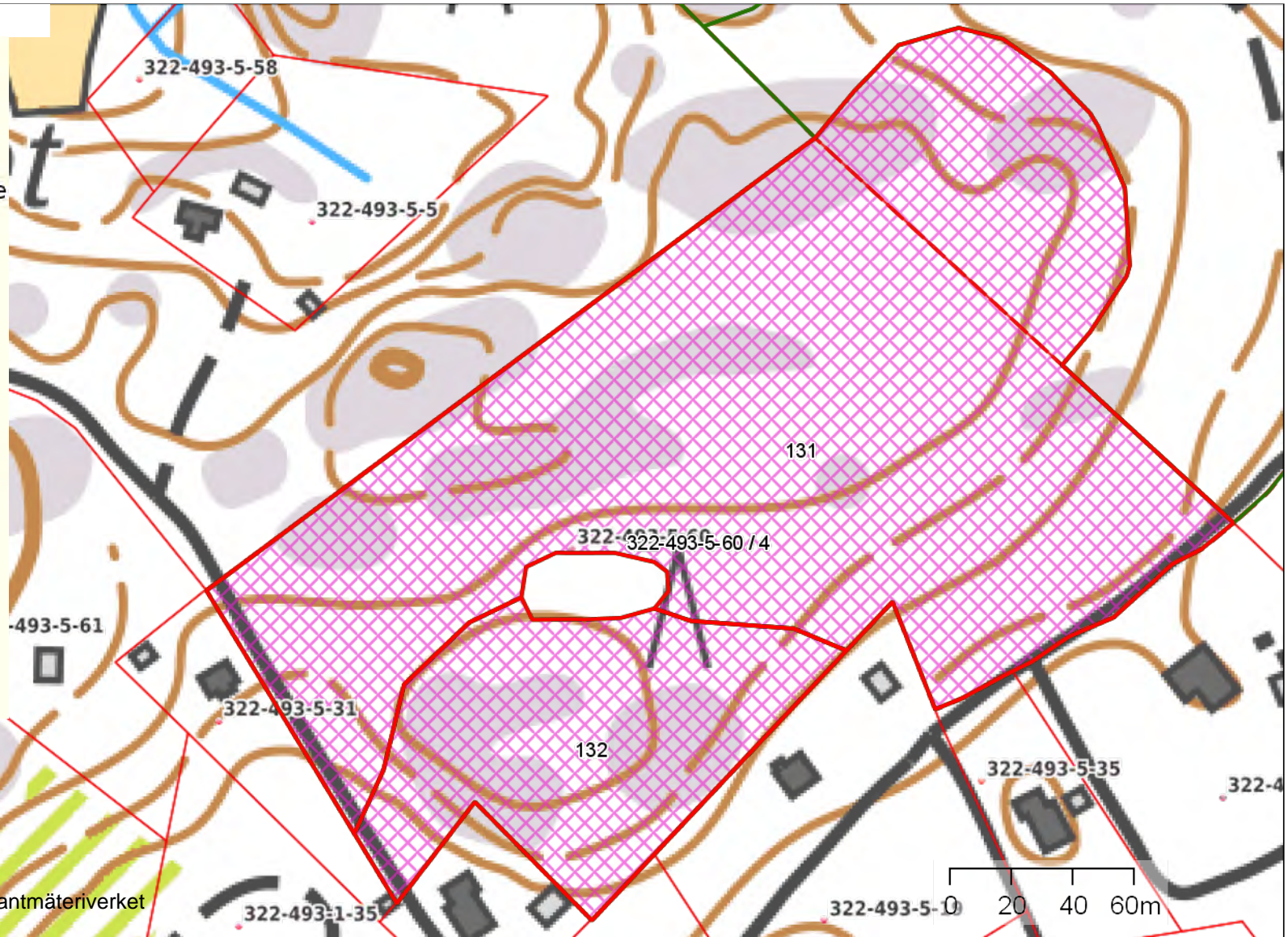
(250151, 6669791)

Tulostettu

13.12.2024

Kunnossapitoluokat

- Hoidon ulkopuolella oleva alue
- R1 Rakennettu arvoviheralue
- R2 Toimintaviheralue
- R3 Käyttöviheralue
- R4 Suoja- ja vaihettumisviheralue
- A1 Arvoniitty
- A2 Käyttöniitty
- A3 Maisemaniitty
- A4 Avoin alue
- A5 Maisemapelto
- M1 Arvometsä
- M2 Lähimetsä
- M3 Ulkoilu- ja virkistysmetsä
- M4 Suojametsä
- M5 Talousmetsä
- S Suojelualueet
- Rx Muutosalue
- Ax Muutosalue
- Mx Muutosalue
- Hoitoluokiteltu



Copyright Maanmittauslaitos

Copyright Maanmittauslaitos 2024/Copyright Lantmäteriverket
2024

Kunnossapitoluokat

1:7000



Kiinteistö: Slätan 322-414-1-10



Koordinaatisto

ETRS-TM35FIN

Keskipiste

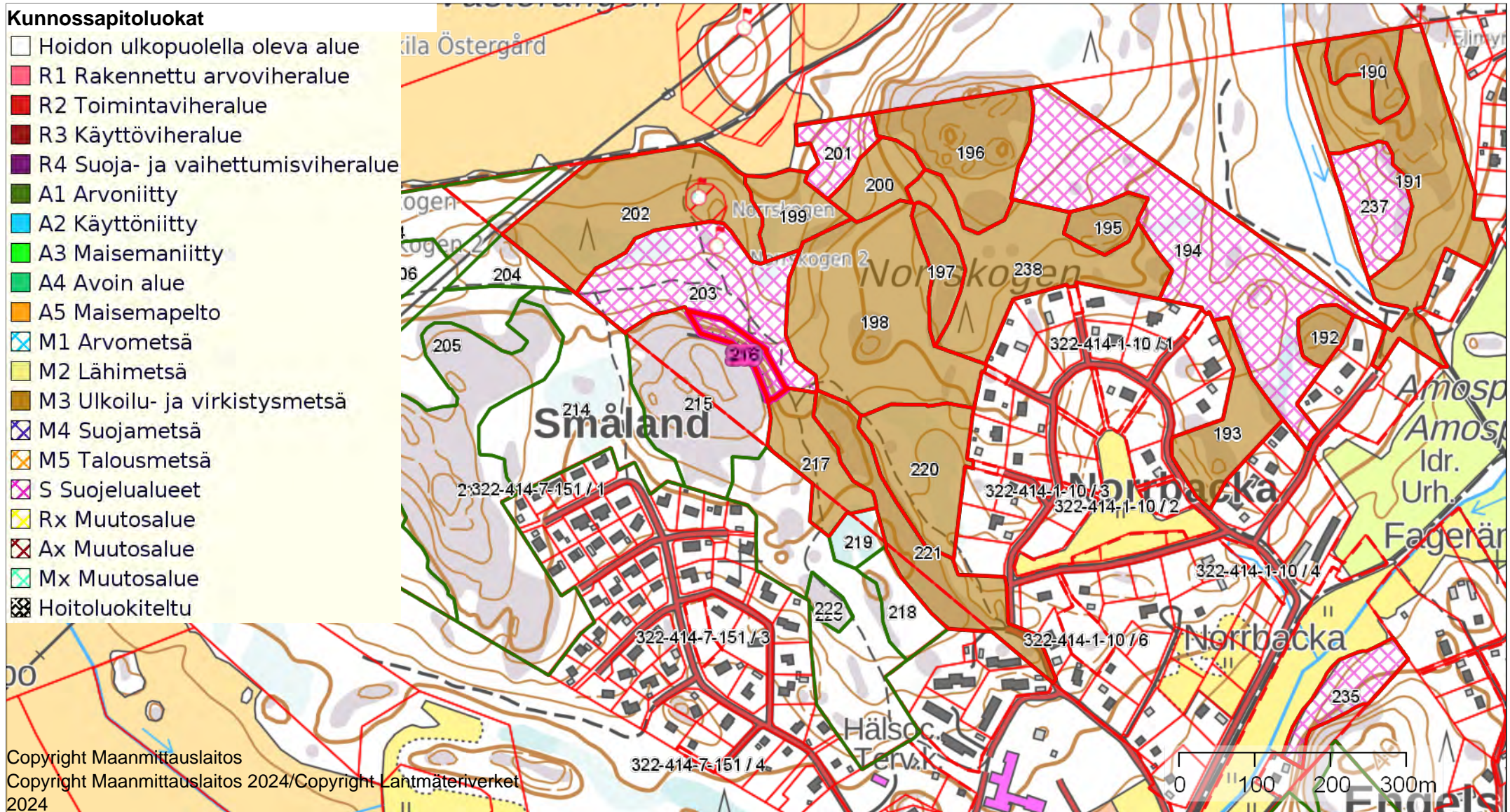
(262021, 6678201)

Tulostettu

13.12.2024

Kunnossapitoluokat

- Hoidon ulkopuolella oleva alue
- R1 Rakennettu arvoviheralue
- R2 Toimintaviheralue
- R3 Käyttöviheralue
- R4 Suoja- ja vaihettumisviheralue
- A1 Arvoniitty
- A2 Käyttöniitty
- A3 Maisemaniitty
- A4 Avoin alue
- A5 Maisemapelto
- M1 Arvometsä
- M2 Lähimetsä
- M3 Ulkoilu- ja virkistysmetsä
- M4 Suojametsä
- M5 Talousmetsä
- S Suojelualueet
- Rx Muutosalue
- Ax Muutosalue
- Mx Muutosalue
- Hoitoluokiteltu



Copyright Maanmittauslaitos

Copyright Maanmittauslaitos 2024/Copyright Lantmäteriverket
2024

Kunnossapitoluokat

1:4500



Kiinteistö: Slätan 322-414-1-10



Koordinaatisto

ETRS-TM35FIN

Keskipiste

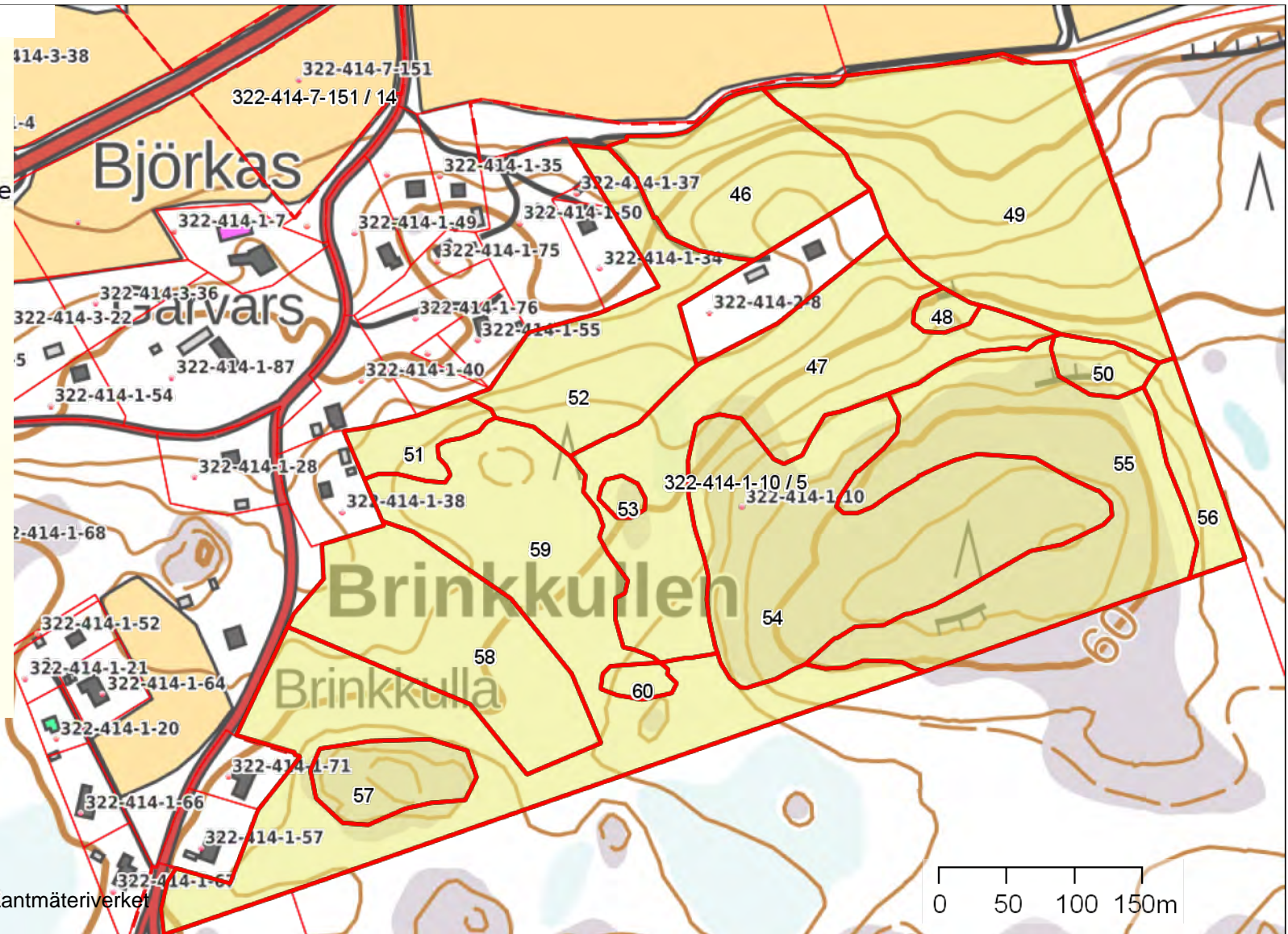
(263048, 6676532)

Tulostettu

13.12.2024

Kunnossapitoluokat

- Hoidon ulkopuolella oleva alue
- R1 Rakennettu arvovihheralue
- R2 Toimintavihheralue
- R3 Käyttövihheralue
- R4 Suoja- ja vaihettumisvihheralue
- A1 Arvoniitty
- A2 Käyttöniitty
- A3 Maisemaniitty
- A4 Avoin alue
- A5 Maisemapelto
- M1 Arvometsä
- M2 Lähimetsä
- M3 Ulkoilu- ja virkistysmetsä
- M4 Suojametsä
- M5 Talousmetsä
- S Suojelualueet
- Rx Muutosalue
- Ax Muutosalue
- Mx Muutosalue
- Hoituluokiteltu



Copyright Maanmittauslaitos

Copyright Maanmittauslaitos 2024/Copyright Lantmäteriverket

2024

Kunnossapitoluokat

1:1000



Kiinteistö: SMEDSKULLA SANDTÄKT 322-512-1-47



Koordinaatisto

ETRS-TM35FIN

Keskipiste

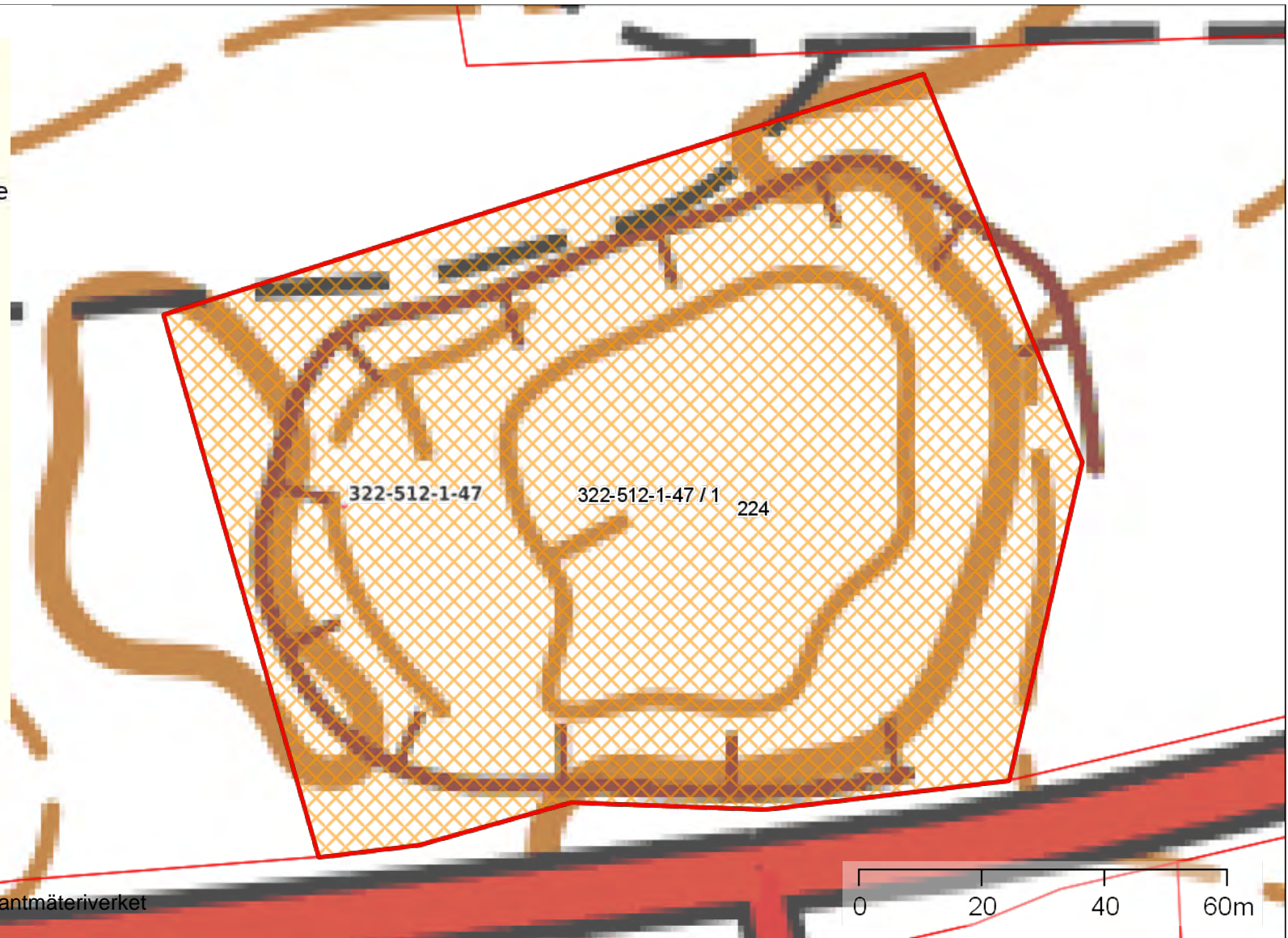
(253594, 6671083)

Tulostettu

13.12.2024

Kunnossapitoluokat

- Hoidon ulkopuolella oleva alue
- R1 Rakennettu arvoviheralue
- R2 Toimintaviheralue
- R3 Käyttöviheralue
- R4 Suoja- ja vaihettumisviheralue
- A1 Arvoniitty
- A2 Käyttöniitty
- A3 Maisemaniitty
- A4 Avoin alue
- A5 Maisemapelto
- M1 Arvometsä
- M2 Lähimetsä
- M3 Ulkoilu- ja virkistysmetsä
- M4 Suojametsä
- M5 Talousmetsä
- S Suojelualueet
- Rx Muutosalue
- Ax Muutosalue
- Mx Muutosalue
- Hoitoluokiteltu



Kunnossapitoluokat

1:4500



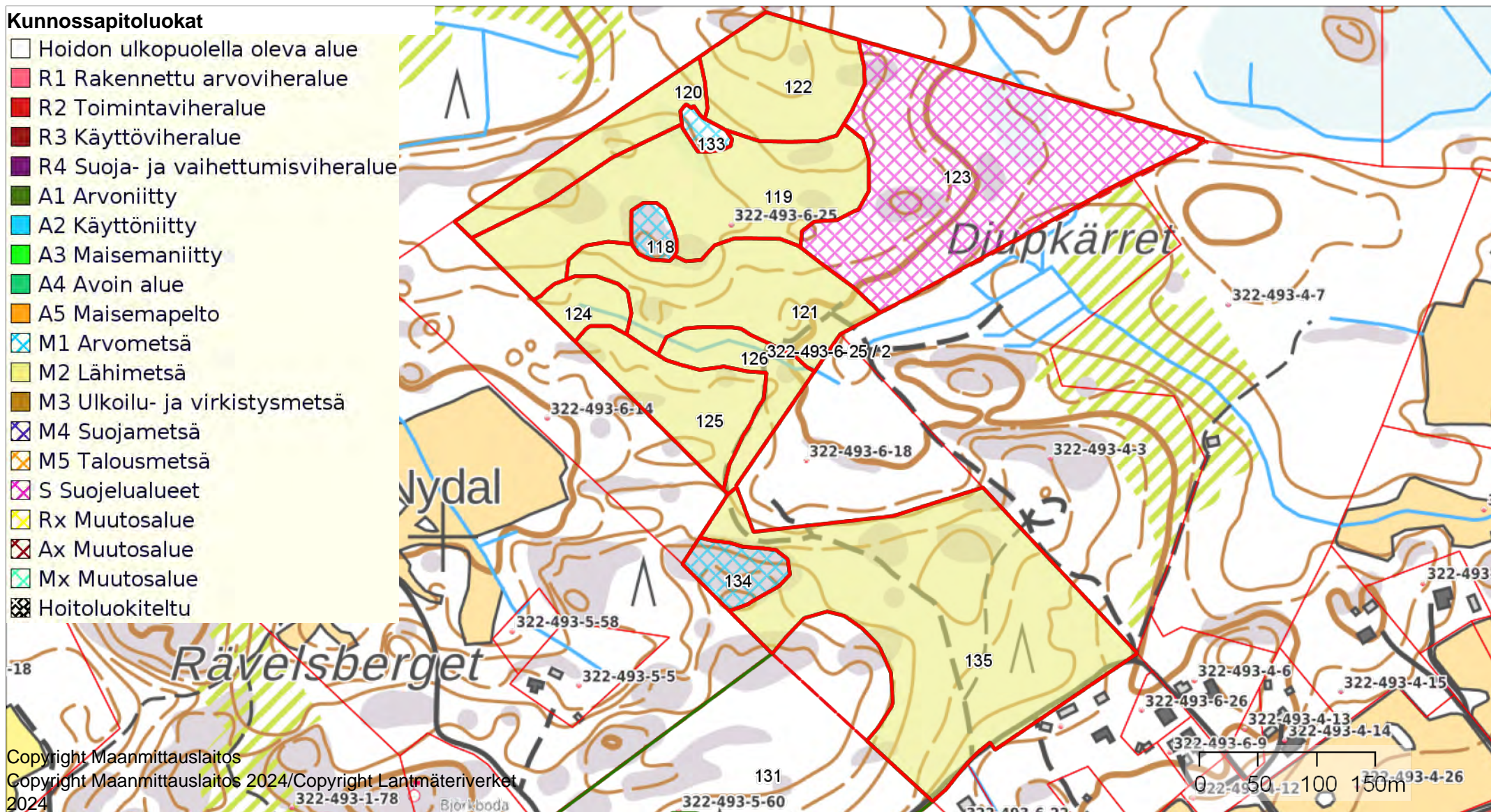
Kiinteistö: SMED-ÅLDR-HEM 322-493-6-25



Koordinaatisto ETRS-TM35FIN
Keskipiste (250264, 6670108)
Tulostettu 13.12.2024

Kunnossapitoluokat

- Hoidon ulkopuolella oleva alue
- R1 Rakennettu arvoviheralue
- R2 Toimintaviheralue
- R3 Käyttöviheralue
- R4 Suoja- ja vaihettumisviheralue
- A1 Arvoniitty
- A2 Käyttöniitty
- A3 Maisemaniitty
- A4 Avoin alue
- A5 Maisemapelto
- M1 Arvometsä
- M2 Lähimetsä
- M3 Ulkoilu- ja virkistysmetsä
- M4 Suojametsä
- M5 Talousmetsä
- S Suojelualueet
- Rx Muutosalue
- Ax Muutosalue
- Mx Muutosalue
- Hoitoluokiteltu



Kunnossapitoluokat

1:1200



Kiinteistö: SMED-ÅLDR-HEM 322-493-6-25



Koordinaatisto

ETRS-TM35FIN

Keskipiste

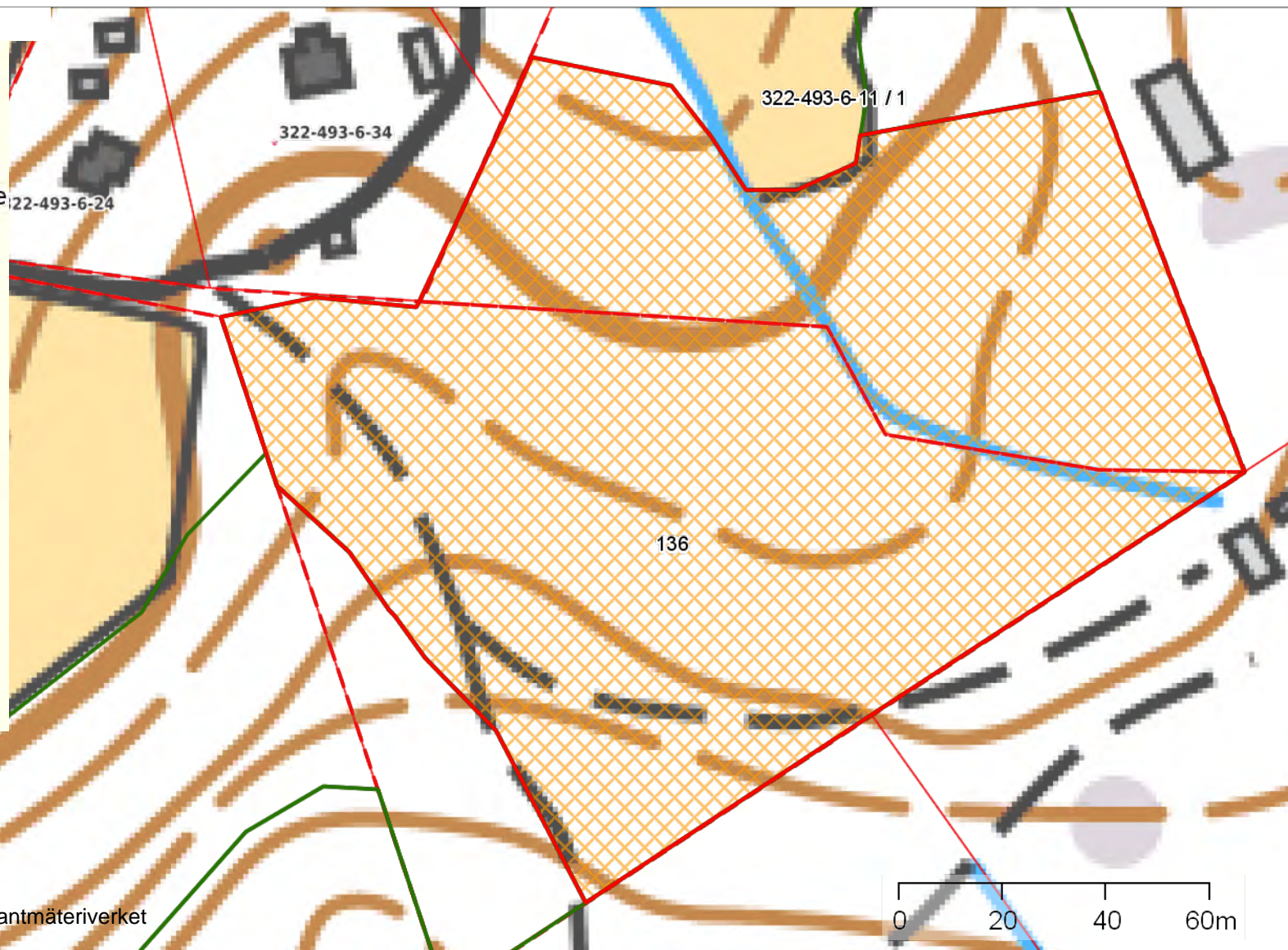
(251110, 6669263)

Tulostettu

13.12.2024

Kunnossapitoluokat

- Hoidon ulkopuolella oleva alue
- R1 Rakennettu arvovihheralue
- R2 Toimintavihheralue
- R3 Käyttövihheralue
- R4 Suoja- ja vaihettumisvihheralue
- A1 Arvoniitty
- A2 Käyttöniitty
- A3 Maisemaniitty
- A4 Avoin alue
- A5 Maisemapelto
- M1 Arvometsä
- M2 Lähimetsä
- M3 Ulkoilu- ja virkistysmetsä
- M4 Suojametsä
- M5 Talousmetsä
- S Suojelualueet
- Rx Muutosalue
- Ax Muutosalue
- Mx Muutosalue
- Hoitoluokiteltu



Copyright Maanmittauslaitos

Copyright Maanmittauslaitos 2024/Copyright Lantmäteriverket 2024

Kunnossapitoluokat

1:5300



Kiinteistö: SMED-ÅLDR-HEM 322-493-6-25



Koordinaatisto

ETRS-TM35FIN

Keskipiste

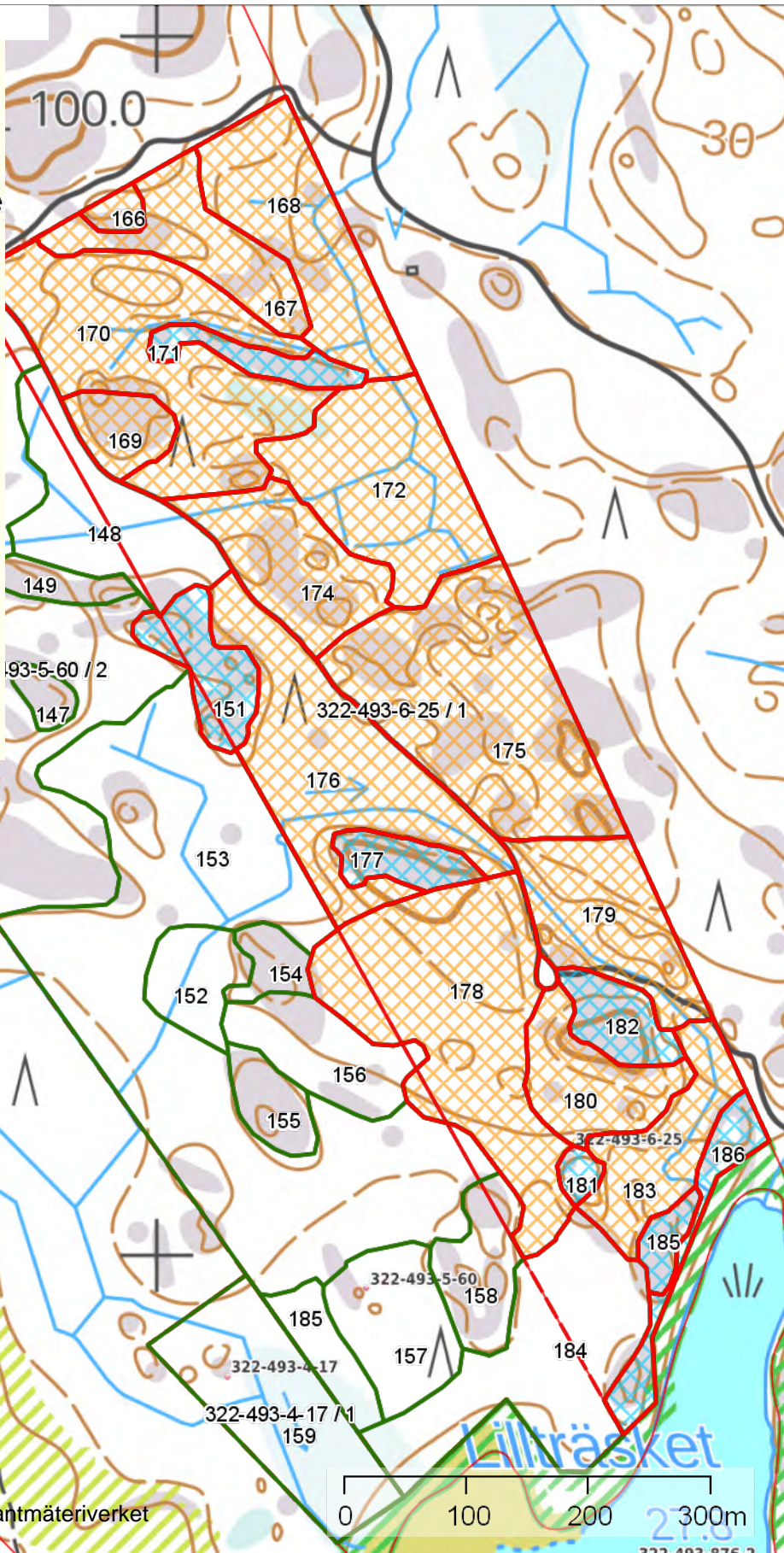
(252000, 6668389)

Tulostettu

13.12.2024

Kunnossapitoluokat

-  Hoidon ulkopuolella oleva alue
-  R1 Rakennettu arvoviheralue
-  R2 Toimintaviheralue
-  R3 Käyttöviheralue
-  R4 Suoja- ja vaihtumisviheralue
-  A1 Arvoniitty
-  A2 Käyttöniitty
-  A3 Maisemaniitty
-  A4 Avoin alue
-  A5 Maisemapelto
-  M1 Arvometsä
-  M2 Lähimetsä
-  M3 Ulkoilu- ja virkistysmetsä
-  M4 Suojametsä
-  M5 Talousmetsä
-  S Suojelualueet
-  Rx Muutosalue
-  Ax Muutosalue
-  Mx Muutosalue
-  Hoitoluokiteltu



Kunnossapitoluokat

1:2800



Kiinteistö: STRANDLÄNGAN 322-486-1-120



Koordinaatisto

ETRS-TM35FIN

Keskipiste

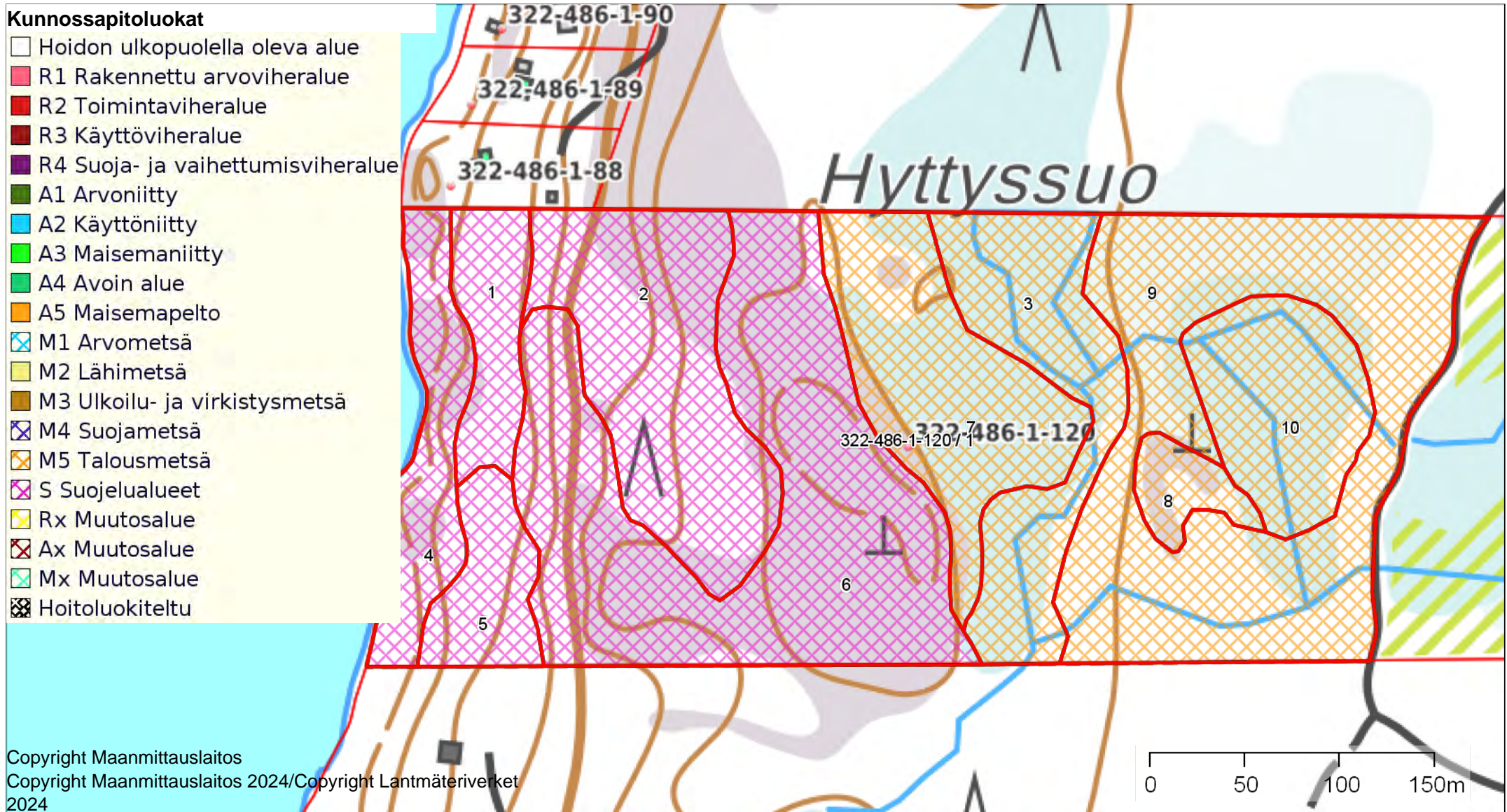
(248505, 6684597)

Tulostettu

13.12.2024

Kunnossapitoluokat

- Hoidon ulkopuolella oleva alue
- R1 Rakennettu arvoviheralue
- R2 Toimintaviheralue
- R3 Käyttöviheralue
- R4 Suoja- ja vaihettumisviheralue
- A1 Arvoniitty
- A2 Käyttöniitty
- A3 Maisemaniitty
- A4 Avoin alue
- A5 Maisemapelto
- M1 Arvometsä
- M2 Lähimetsä
- M3 Ulkoilu- ja virkistysmetsä
- M4 Suojametsä
- M5 Talousmetsä
- S Suojelualueet
- Rx Muutosalue
- Ax Muutosalue
- Mx Muutosalue
- Hoitoluokiteltu



Kunnossapitoluokat

1:1500



Kiinteistö: Träsk-Kila 322-493-4-17



Koordinaatisto

ETRS-TM35FIN

Keskipiste

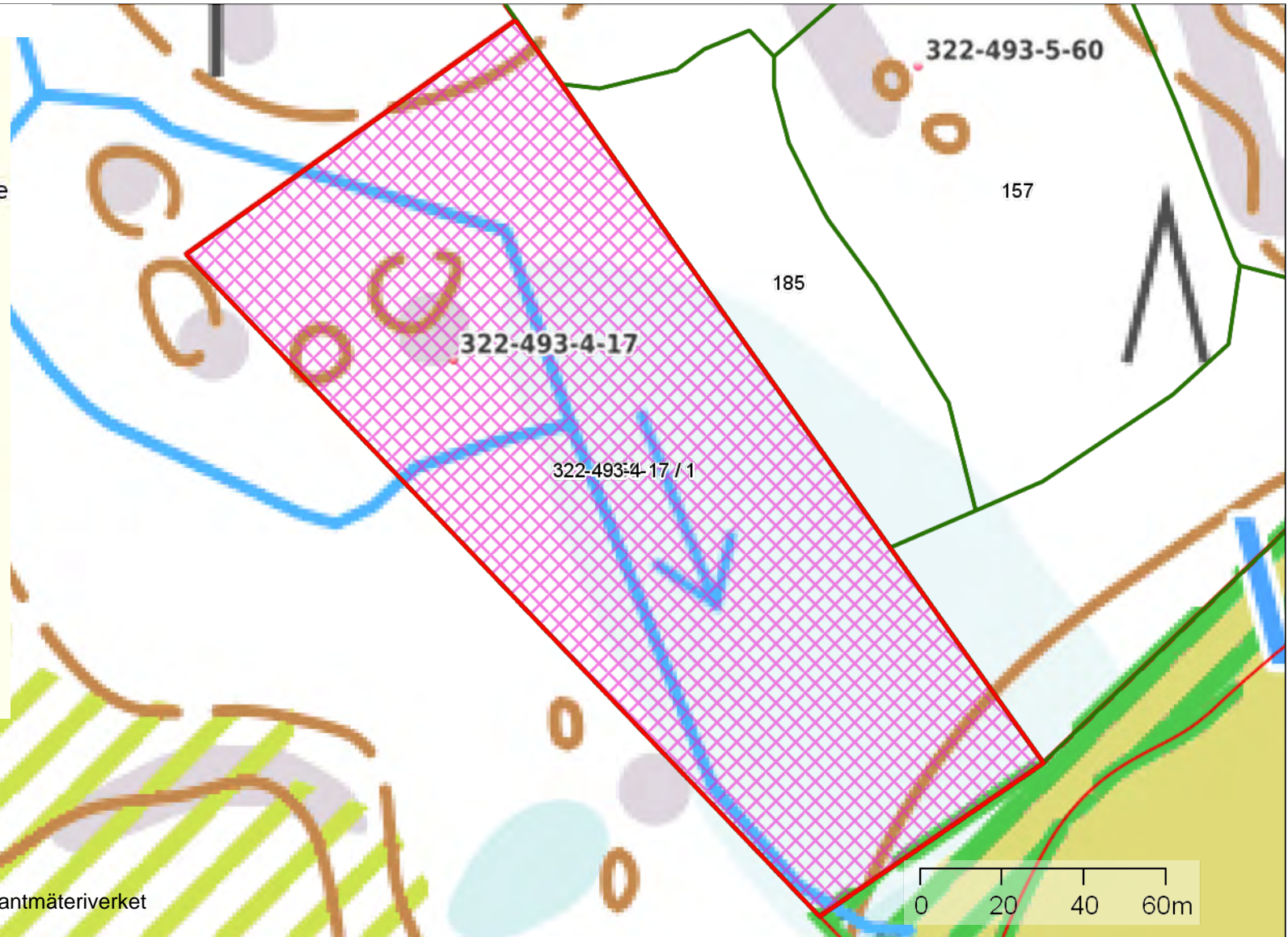
(252050, 6667873)

Tulostettu

13.12.2024

Kunnossapitoluokat

- Hoidon ulkopuolella oleva alue
- R1 Rakennettu arvoviheralue
- R2 Toimintaviheralue
- R3 Käyttöviheralue
- R4 Suoja- ja vaihtumisviheralue
- A1 Arvoniitty
- A2 Käyttöniitty
- A3 Maisemaniitty
- A4 Avoin alue
- A5 Maisemapelto
- M1 Arvometsä
- M2 Lähimetsä
- M3 Ulkoilu- ja virkistysmetsä
- M4 Suojametsä
- M5 Talousmetsä
- S Suojelualueet
- Rx Muutosalue
- Ax Muutosalue
- Mx Muutosalue
- Hoitoluokiteltu



Copyright Maanmittauslaitos

Copyright Maanmittauslaitos 2024/Copyright Lantmäteriverket
2024

Kunnossapitoluokat

1:1100



Kiinteistö: VESTERBACKA 322-414-1-3



Koordinaatisto

ETRS-TM35FIN

Keskipiste

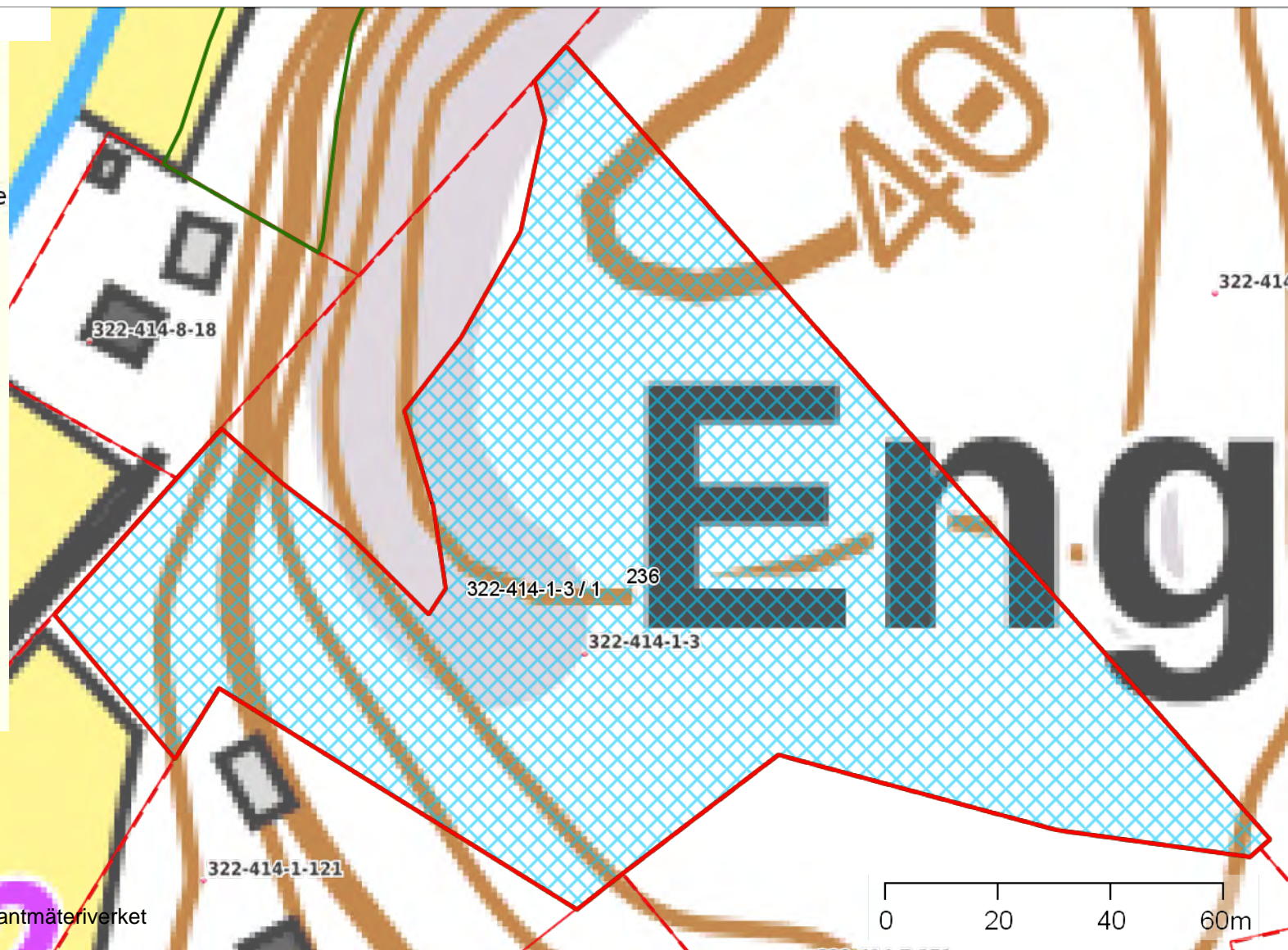
(262761, 6677686)

Tulostettu

13.12.2024

Kunnossapitoluokat

- Hoidon ulkopuolella oleva alue
- R1 Rakennettu arvoviheralue
- R2 Toimintaviheralue
- R3 Käyttöviheralue
- R4 Suoja- ja vaihettumisviheralue
- A1 Arvoniitty
- A2 Käyttöniitty
- A3 Maisemaniitty
- A4 Avoin alue
- A5 Maisemapelto
- M1 Arvometsä
- M2 Lähimetsä
- M3 Ulkoilu- ja virkistysmetsä
- M4 Suojametsä
- M5 Talousmetsä
- S Suojelualueet
- Rx Muutosalue
- Ax Muutosalue
- Mx Muutosalue
- Hoitoluokiteltu



Kunnossapitoluokat

1:7000



Kiinteistö: Vårbacka 322-414-7-151



Koordinaatisto

ETRS-TM35FIN






Keskipiste

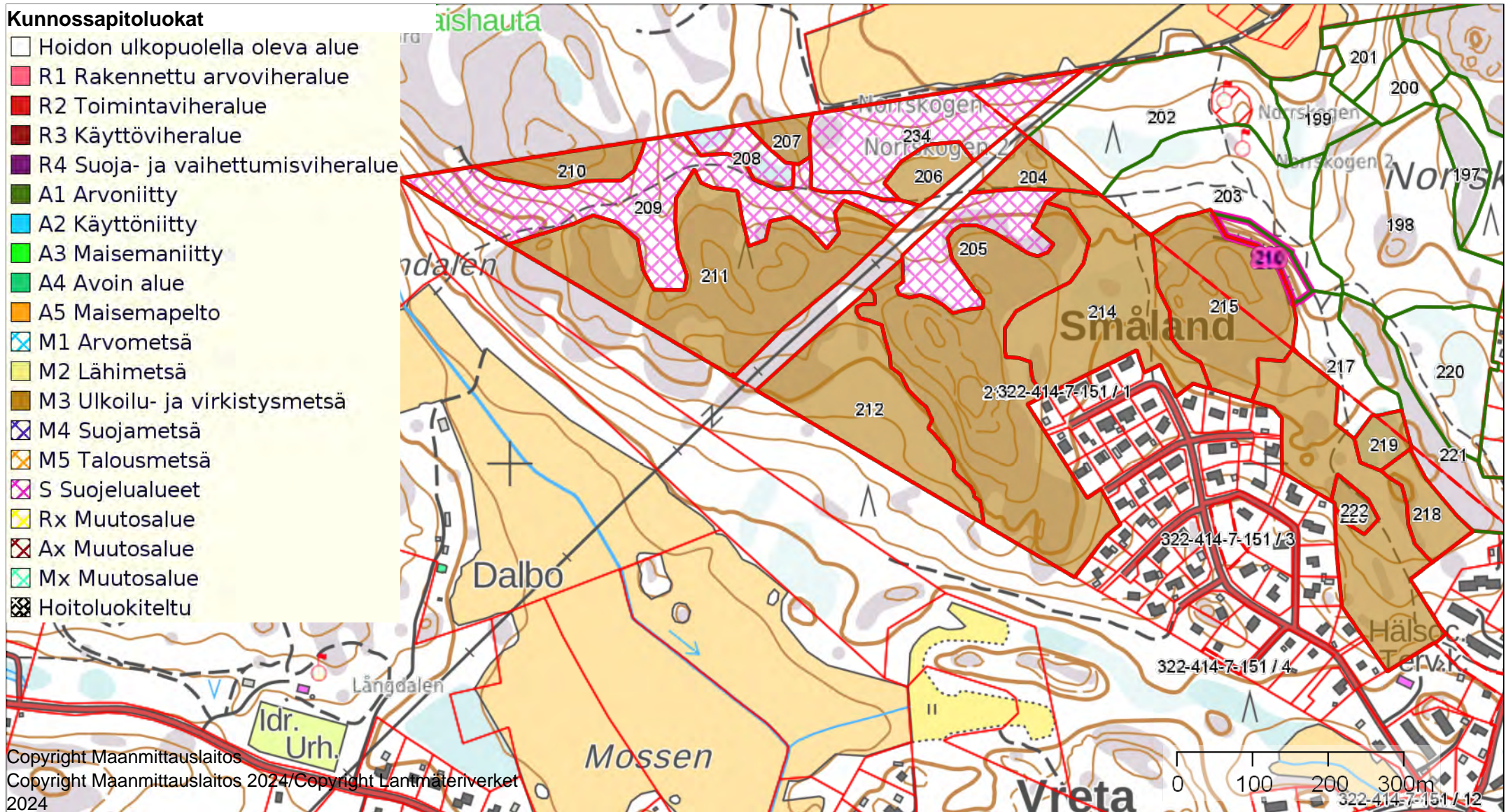
(261324, 6678072)

Tulostettu

13.12.2024

Kunnossapitoluokat

-  Hoidon ulkopuolella oleva alue
-  R1 Rakennettu arvovihheralue
-  R2 Toimintavihheralue
-  R3 Käyttövihheralue
-  R4 Suoja- ja vaihettumisvihheralue
-  A1 Arvoniitty
-  A2 Käyttöniitty
-  A3 Maisemaniitty
-  A4 Avoin alue
-  A5 Maisemapelto
-  M1 Arvometsä
-  M2 Lähimetsä
-  M3 Ulkoilu- ja virkistysmetsä
-  M4 Suojametsä
-  M5 Talousmetsä
-  S Suojelualueet
-  Rx Muutosalue
-  Ax Muutosalue
-  Mx Muutosalue
-  Hoituluokiteltu



Copyright Maanmittauslaitos
Copyright Maanmittauslaitos 2024/Copyright Lantmäteriverket
2024

Kunnossapitoluokat

1:7500



Kiinteistö: Vårbacka 322-414-7-151



Koordinaatisto

ETRS-TM35FIN

Keskipiste

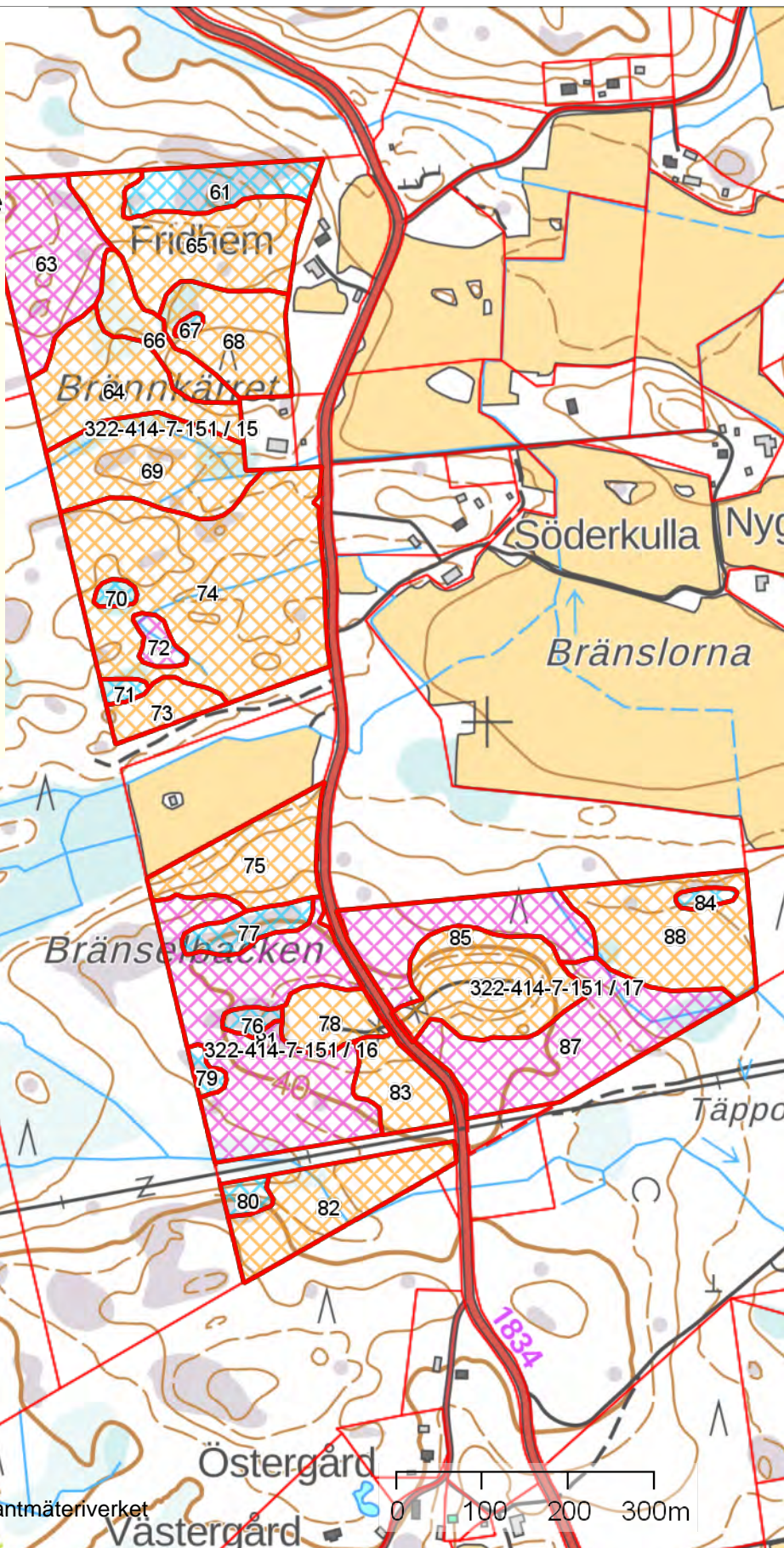
(261614, 6674933)

Tulostettu

13.12.2024

Kunnossapitoluokat

- Hoidon ulkopuolella oleva alue
- R1 Rakennettu arvoviheralue
- R2 Toimintaviheralue
- R3 Käyttöviheralue
- R4 Suoja- ja vaihtumisviheralue
- A1 Arvoniitty
- A2 Käyttöniitty
- A3 Maisemaniitty
- A4 Avoin alue
- A5 Maisemapelto
- M1 Arvometsä
- M2 Lähimetsä
- M3 Ulkoilu- ja virkistysmetsä
- M4 Suojametsä
- M5 Talousmetsä
- S Suojelualueet
- Rx Muutosalue
- Ax Muutosalue
- Mx Muutosalue
- Hoitoluokiteltu



Kunnossapitoluokat

1:5800



Kiinteistö: Vårdbacka 322-414-7-151



Koordinaatisto

ETRS-TM35FIN

Keskipiste

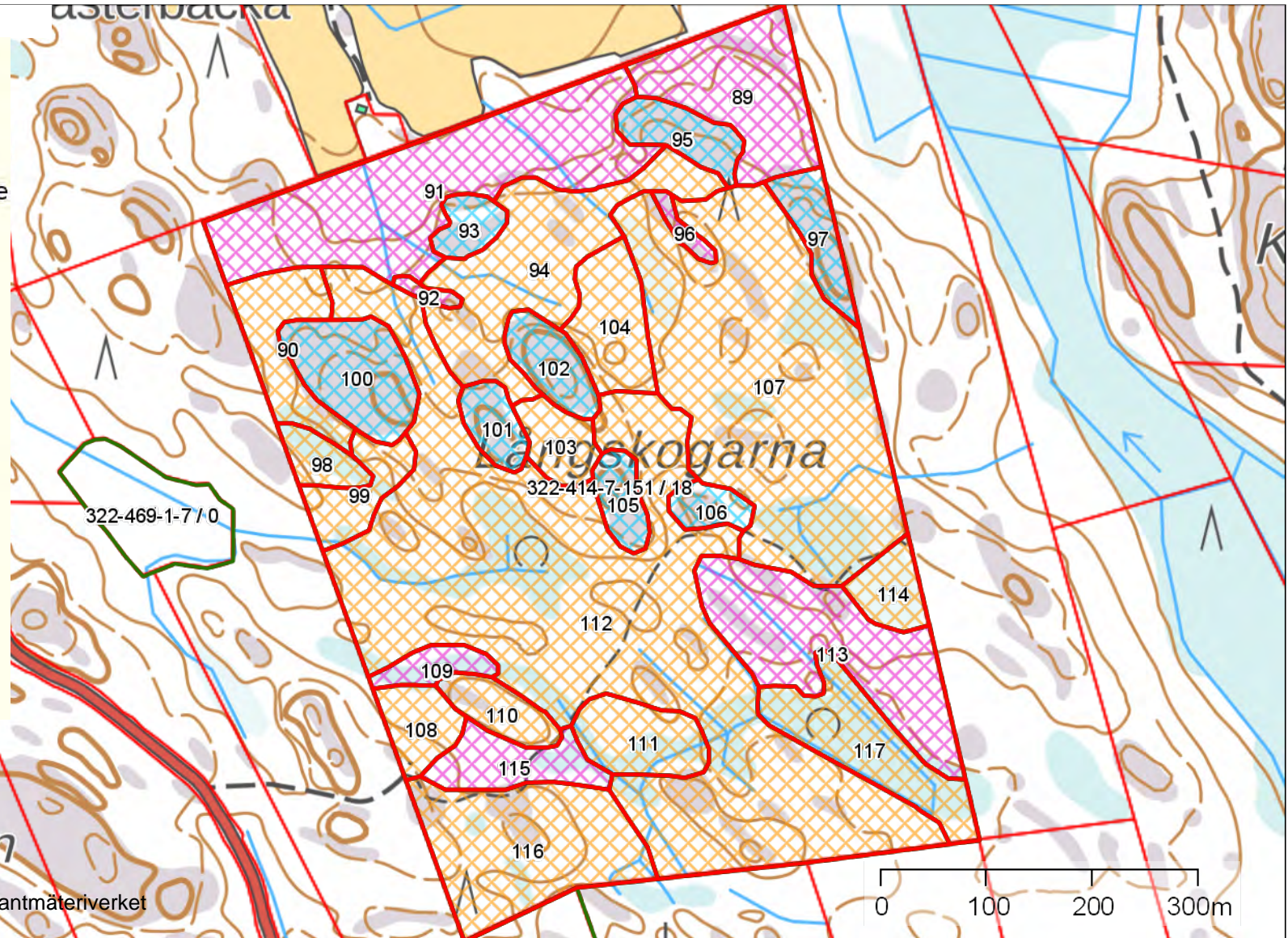
(262767, 6673456)

Tulostettu

13.12.2024

Kunnossapitoluokat

- Hoidon ulkopuolella oleva alue
- R1 Rakennettu arvoviheralue
- R2 Toimintaviheralue
- R3 Käyttöviheralue
- R4 Suoja- ja vaihettumisviheralue
- A1 Arvoniitty
- A2 Käyttöniitty
- A3 Maisemaniitty
- A4 Avoin alue
- A5 Maisemapelto
- M1 Arvometsä
- M2 Lähimetsä
- M3 Ulkoilu- ja virkistysmetsä
- M4 Suojametsä
- M5 Talousmetsä
- S Suojelualueet
- Rx Muutosalue
- Ax Muutosalue
- Mx Muutosalue
- Hoituluokiteltu



Copyright Maanmittauslaitos

Copyright Maanmittauslaitos 2024/Copyright Lantmäteriverket

2024

Kunnossapitoluokat

1:3500



Kiinteistö: Västra Långön 322-494-1-260



Koordinaatisto

ETRS-TM35FIN

Keskipiste

(249883, 6660779)

Tulostettu

13.12.2024

Kunnossapitoluokat

- Hoidon ulkopuolella oleva alue
- R1 Rakennettu arvovihheralue
- R2 Toimintavihheralue
- R3 Käyttövihheralue
- R4 Suoja- ja vaihettumisvihheralue
- A1 Arvoniitty
- A2 Käyttöniitty
- A3 Maisemaniitty
- A4 Avoin alue
- A5 Maisemapelto
- M1 Arvometsä
- M2 Lähimetsä
- M3 Ulkoilu- ja virkistysmetsä
- M4 Suojametsä
- M5 Talousmetsä
- S Suojelualueet
- Rx Muutosalue
- Ax Muutosalue
- Mx Muutosalue
- Hoitoluokiteltu



Kunnossapitoluokat

1:7000



Kiinteistö: Östra Långön 322-527-16-28



Koordinaatisto

ETRS-TM35FIN

Keskipiste

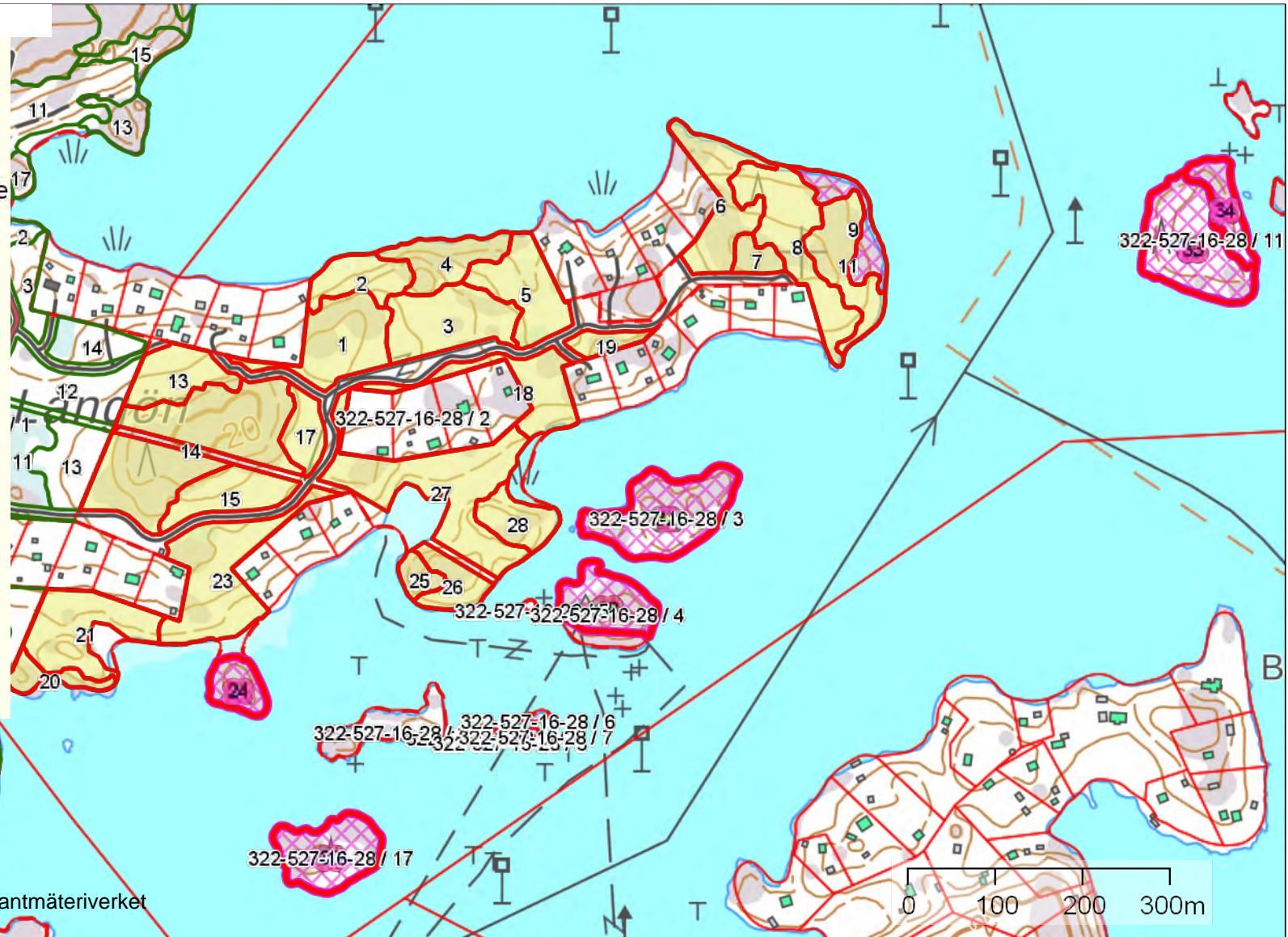
(250563, 6660748)

Tulostettu

13.12.2024

Kunnossapitoluokat

- Hoidon ulkopuolella oleva alue
- R1 Rakennettu arvovihheralue
- R2 Toimintavihheralue
- R3 Käyttövihheralue
- R4 Suoja- ja vaihettumisvihheralue
- A1 Arvoniitty
- A2 Käyttöniitty
- A3 Maisemaniitty
- A4 Avoin alue
- A5 Maisemapelto
- M1 Arvometsä
- M2 Lähimetsä
- M3 Ulkoilu- ja virkistysmetsä
- M4 Suojametsä
- M5 Talousmetsä
- S Suojelualueet
- Rx Muutosalue
- Ax Muutosalue
- Mx Muutosalue
- Hoitoluokiteltu



LUONTOKOhteet

BJÖRKHOLMEN luontokohteet

1:4000



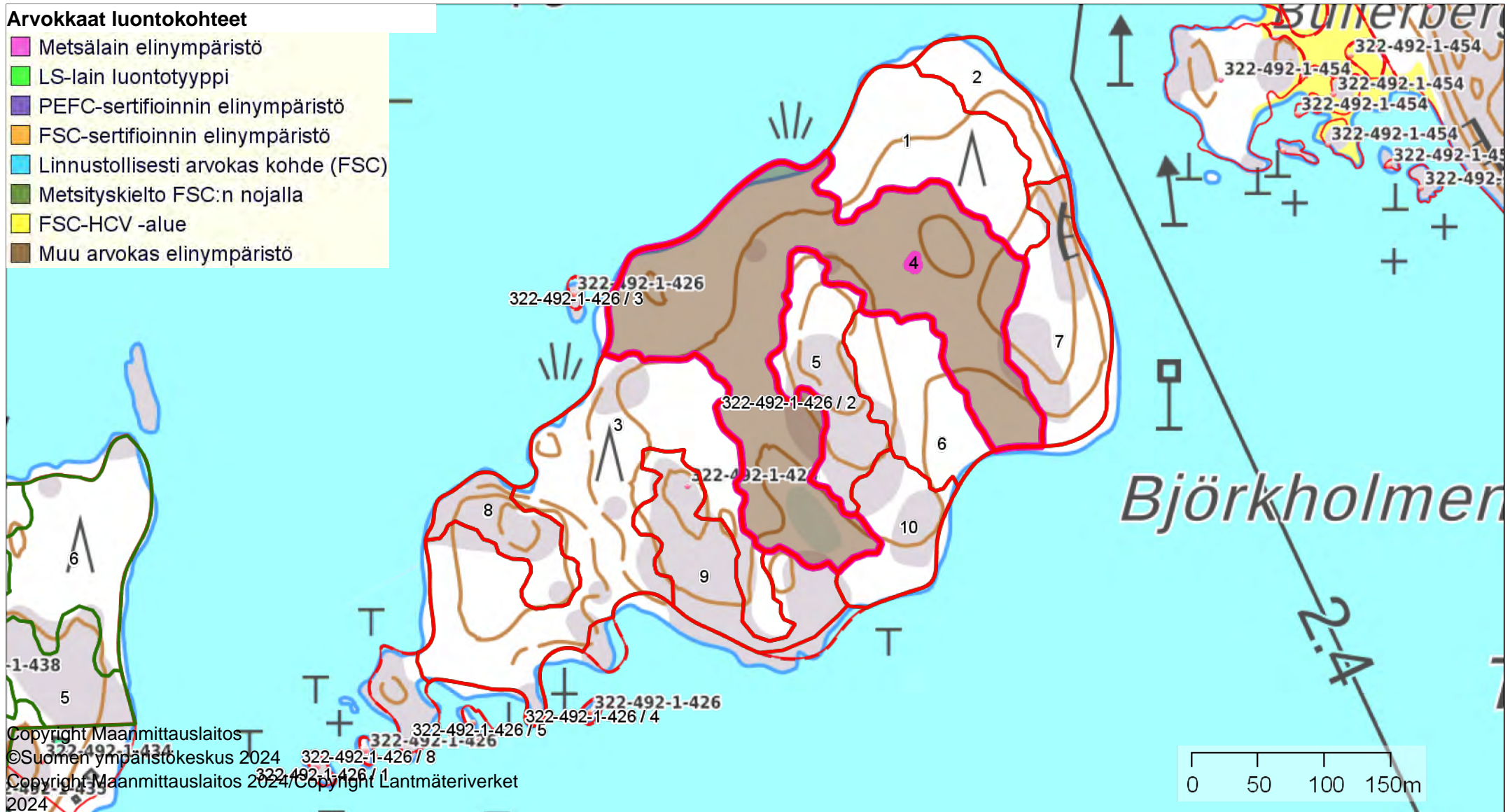
Kiinteistö: BJÖRKHOLMEN 322-492-1-426
Omistaja: Kemiönsaari
Puhelinnumero:



Koordinaatisto ETRS-TM35FIN
Keskipiste (248289, 6660767)
Tulostettu 31.10.2024

Arvokkaat luontokohteet

- Metsälain elinympäristö
- LS-lain luontotyyppi
- PEFC-sertifioinnin elinympäristö
- FSC-sertifioinnin elinympäristö
- Linnustollisesti arvokas kohde (FSC)
- Metsityskielto FSC:n nojalla
- FSC-HCV -alue
- Muu arvokas elinympäristö



Copyright Maanmittauslaitos
©Suomen ympäristökeskus 2024
Copyright Maanmittauslaitos 2024 / Copyright Lantmäteriverket 2024

Dahlsskogen 2 luontokohteet

1:6500



Kiinteistö: Dahlsskogen 322-492-1-556



Koordinaatisto

ETRS-TM35FIN

Keskipiste

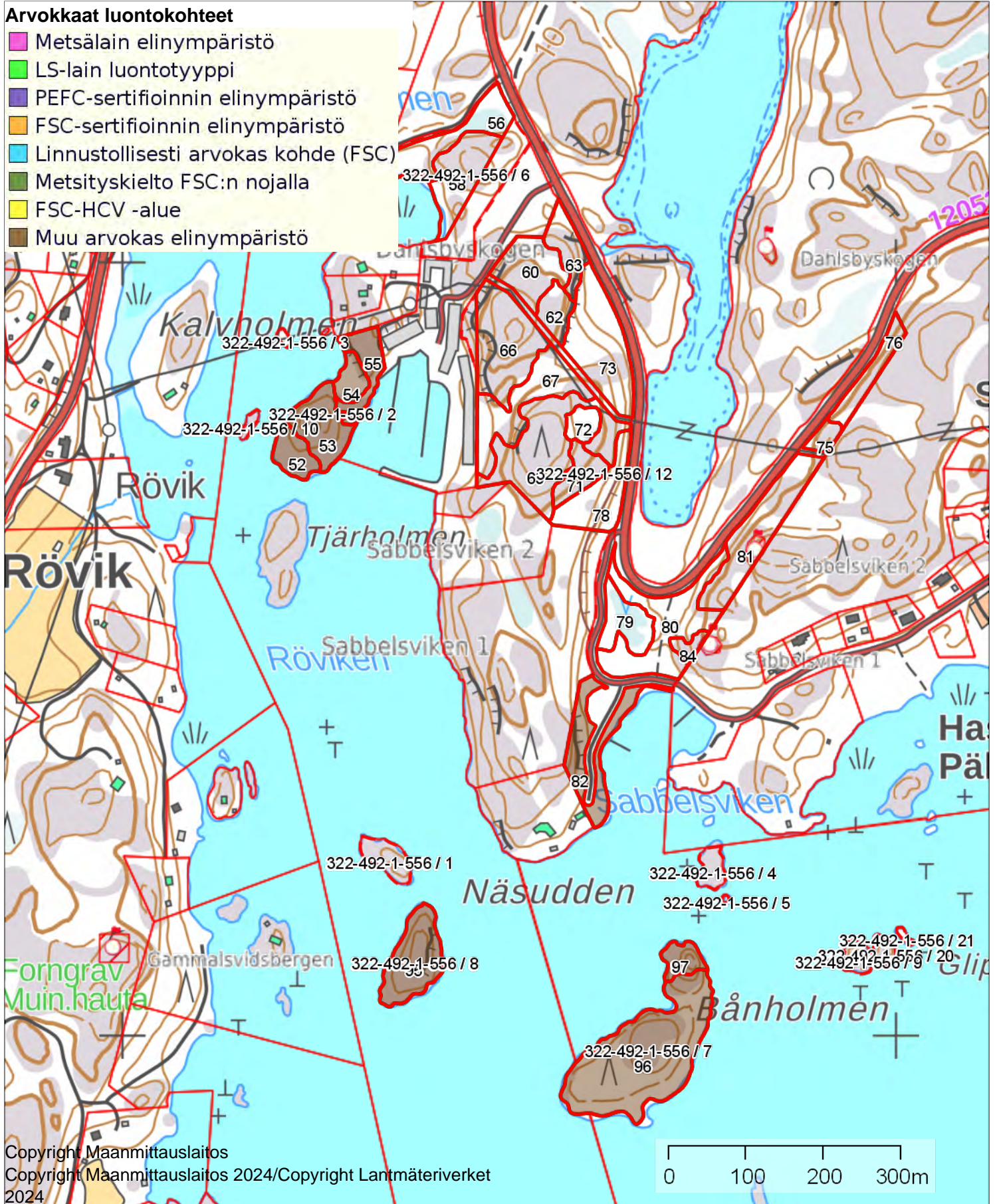
(247484, 6661557)

Tulostettu

12.12.2024

Arvokkaat luontokohteet

- Metsälain elinympäristö
- LS-lain luontotyyppi
- PEFC-sertifioinnin elinympäristö
- FSC-sertifioinnin elinympäristö
- Linnustollisesti arvokas kohde (FSC)
- Metsityskielto FSC:n nojalla
- FSC-HCV -alue
- Muu arvokas elinympäristö



Grophage-skogen arvokkaat elinympäristöt

1:5800



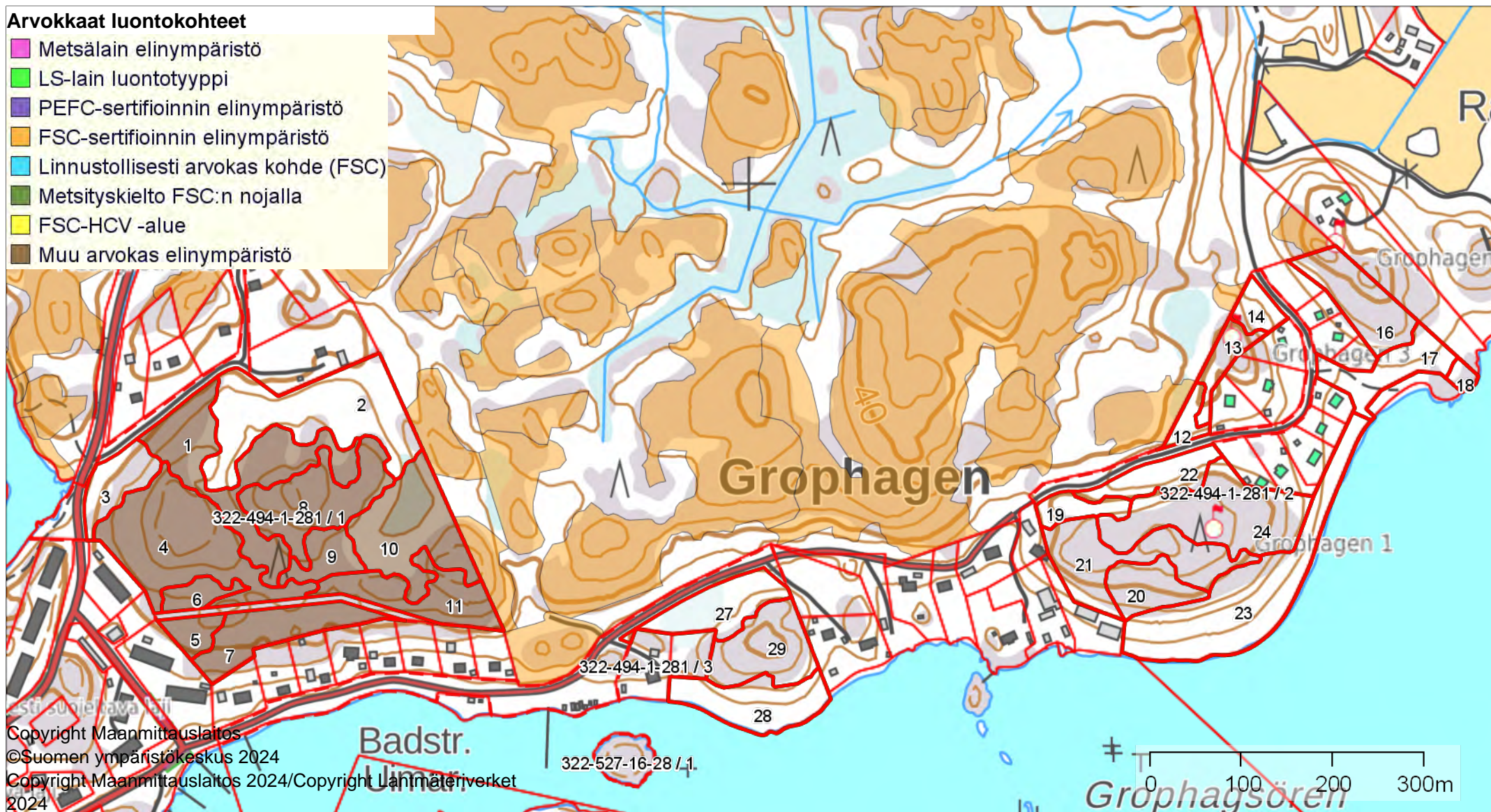
Kiinteistö: Grophage-skogen 322-494-1-281
Omistaja: Kemiönsaari
Puhelinnumero:



Koordinaatisto ETRS-TM35FIN
Keskipiste (251004, 6662751)
Tulostettu 31.10.2024

Arvokkaat luontokohteet

- Metsälain elinympäristö
- LS-lain luontotyyppi
- PEFC-sertifioinnin elinympäristö
- FSC-sertifioinnin elinympäristö
- Linnustollisesti arvokas kohde (FSC)
- Metsityskielto FSC:n nojalla
- FSC-HCV -alue
- Muu arvokas elinympäristö



Copyright Maanmittauslaitos
©Suomen ympäristökeskus 2024
Copyright Maanmittauslaitos 2024/Copyright Lantmäteriverket
2024

Koivula 1 luontokuhteet

1:4000



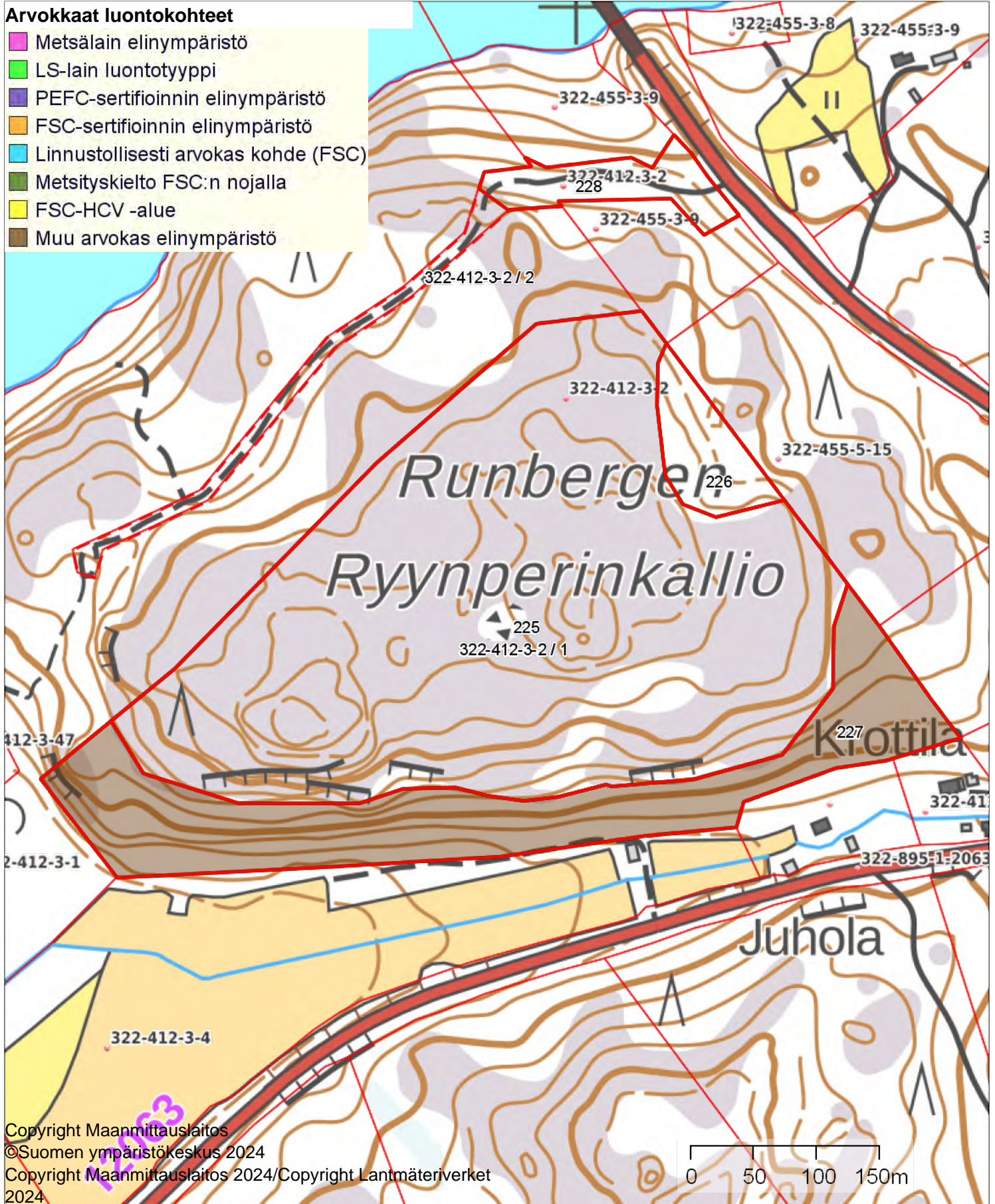
Kiinteistö: Koivula 322-412-3-2
Omistaja: Kemiönsaari
Puhelinnumero:



Koordinaatisto ETRS-TM35FIN
Keskipiste (256937, 6684524)
Tulostettu 31.10.2024

Arvokkaat luontokohteet

- Metsälain elinympäristö
- LS-lain luontotyyppi
- PEFC-sertifioinnin elinympäristö
- FSC-sertifioinnin elinympäristö
- Linnustollisesti arvokas kohde (FSC)
- Metsityskielto FSC:n nojalla
- FSC-HCV -alue
- Muu arvokas elinympäristö



Koivula 2 luontokuhteet

1:1000



Kiinteistö: Koivula 322-412-3-2
Omistaja: Kemiönsaari
Puhelinnumero:



Koordinaatisto

ETRS-TM35FIN

Keskipiste

(258183, 6683056)

Tulostettu

31.10.2024

Arvokkaat luontokohteet


- Metsälain elinympäristö
- LS-lain luontotyyppi
- PEFC-sertifioinnin elinympäristö
- FSC-sertifioinnin elinympäristö
- Linnustollisesti arvokas kohde (FSC)
- Metsityskielto FSC:n nojalla
- FSC-HCV -alue
- Muu arvokas elinympäristö



Copyright Maanmittauslaitos

©Suomen ympäristökeskus 2024

Copyright Maanmittauslaitos 2024/Copyright Lantmäteriverket
2024



Kiinteistö: KÄRINGHOLMEN 322-492-1-438
Omistaja: Kemiönsaari
Puhelinnumero:



Koordinaatisto

ETRS-TM35FIN









Keskipiste

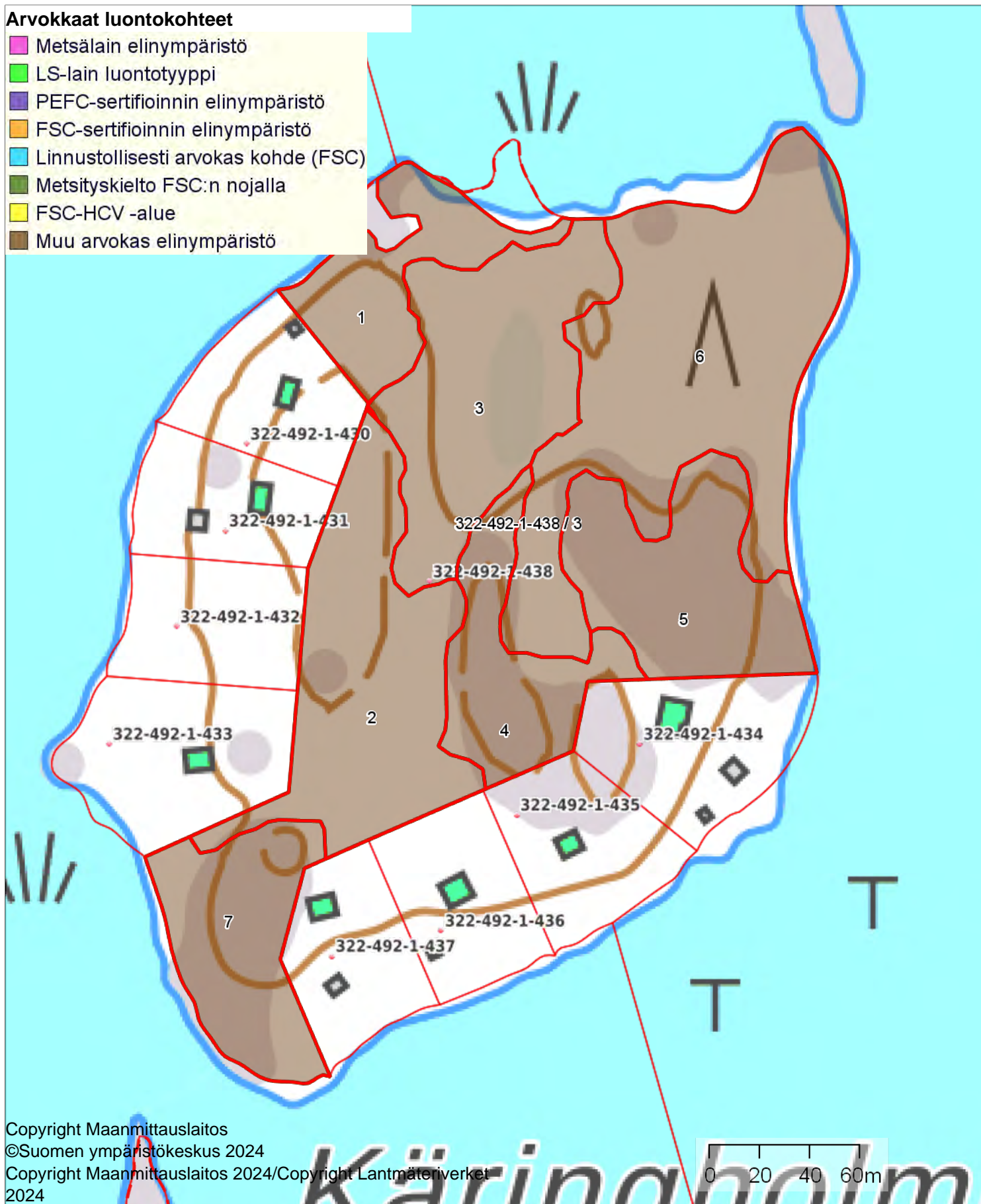
(247692, 6660556)

Tulostettu

31.10.2024

Arvokkaat luontokohteet

-  Metsälain elinympäristö
-  LS-lain luontotyyppi
-  PEFC-sertifioinnin elinympäristö
-  FSC-sertifioinnin elinympäristö
-  Linnustollisesti arvokas kohde (FSC)
-  Metsityskielto FSC:n nojalla
-  FSC-HCV -alue
-  Muu arvokas elinympäristö



MÖRKHAGA elinympäristöt

1:700



Kiinteistö: MÖRKHAGA 322-493-6-11
Omistaja: Kemiönsaari
Puhelinnumero:



Koordinaatisto

ETRS-TM35FIN

Keskipiste

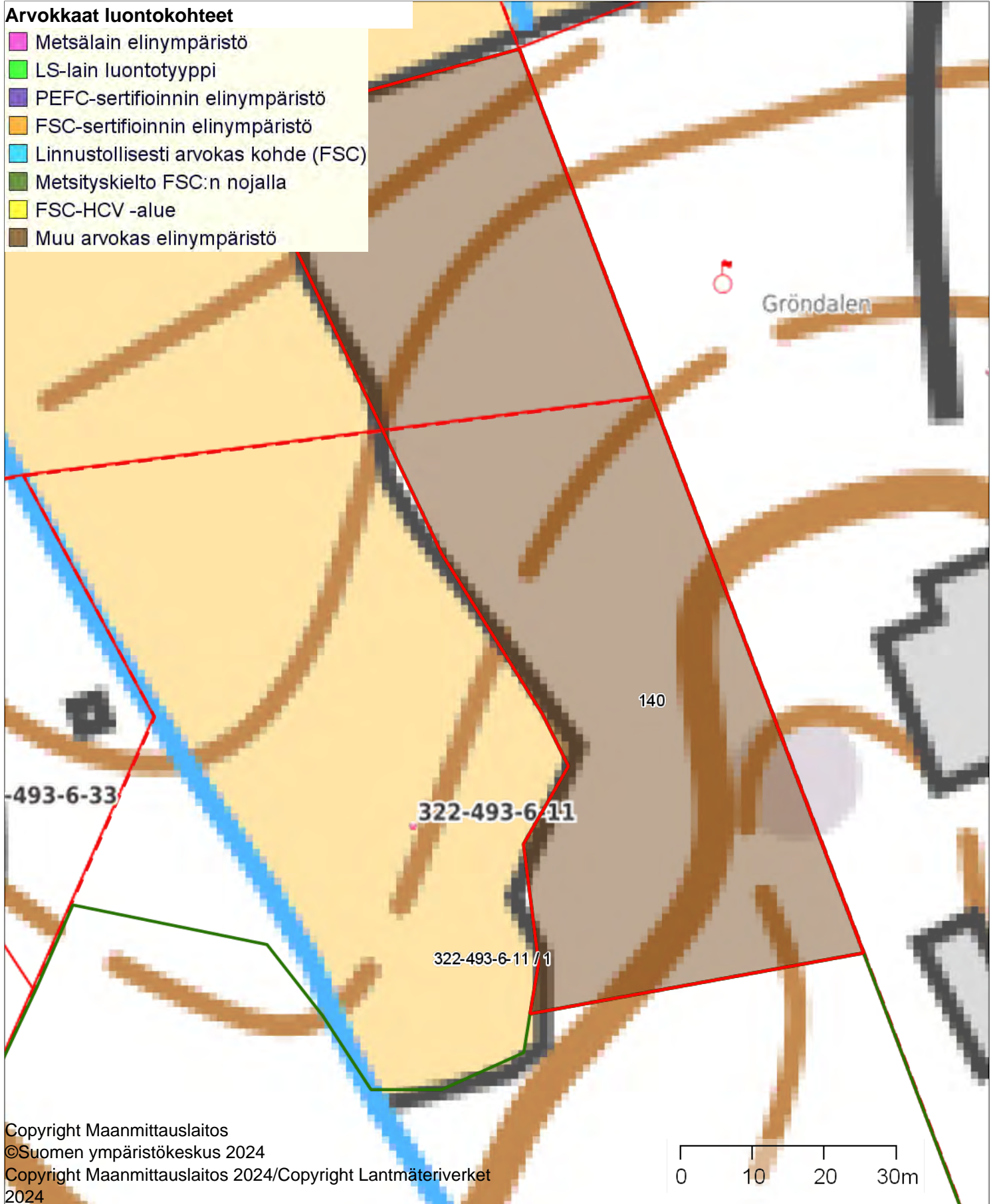
(251190, 6669387)

Tulostettu

31.10.2024

Arvokkaat luontokohteet

- Metsälain elinympäristö
- LS-lain luontotyyppi
- PEFC-sertifioinnin elinympäristö
- FSC-sertifioinnin elinympäristö
- Linnustollisesti arvokas kohde (FSC)
- Metsityskielto FSC:n nojalla
- FSC-HCV -alue
- Muu arvokas elinympäristö



Copyright Maanmittauslaitos

©Suomen ympäristökeskus 2024

Copyright Maanmittauslaitos 2024/Copyright Lantmäteriverket
2024

0 10 20 30m

NORRSKOG luontokohteet

1:6100



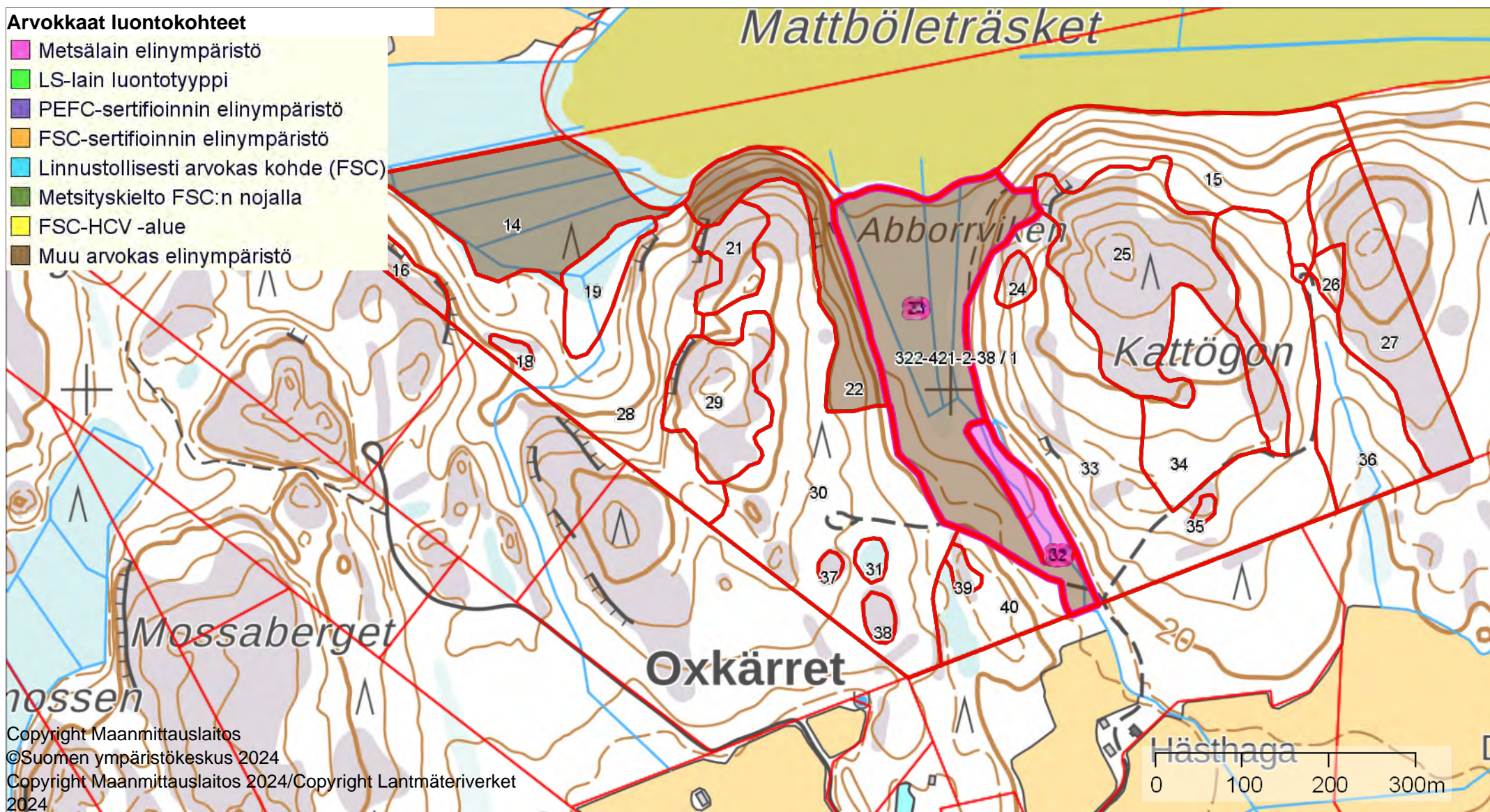
Kiinteistö: NORRSKOG 322-421-2-38
Omistaja: Kemiönsaari
Puhelinnumero:



Koordinaatisto ETRS-TM35FIN
Keskipiste (261770, 6682975)
Tulostettu 31.10.2024

Arvokkaat luontokohteet

- Metsälain elinympäristö
- LS-lain luontotyyppi
- PEFC-sertifioinnin elinympäristö
- FSC-sertifioinnin elinympäristö
- Linnustollisesti arvokas kohde (FSC)
- Metsityskielto FSC:n nojalla
- FSC-HCV -alue
- Muu arvokas elinympäristö



Skräddars Luontokohteet

1:7600



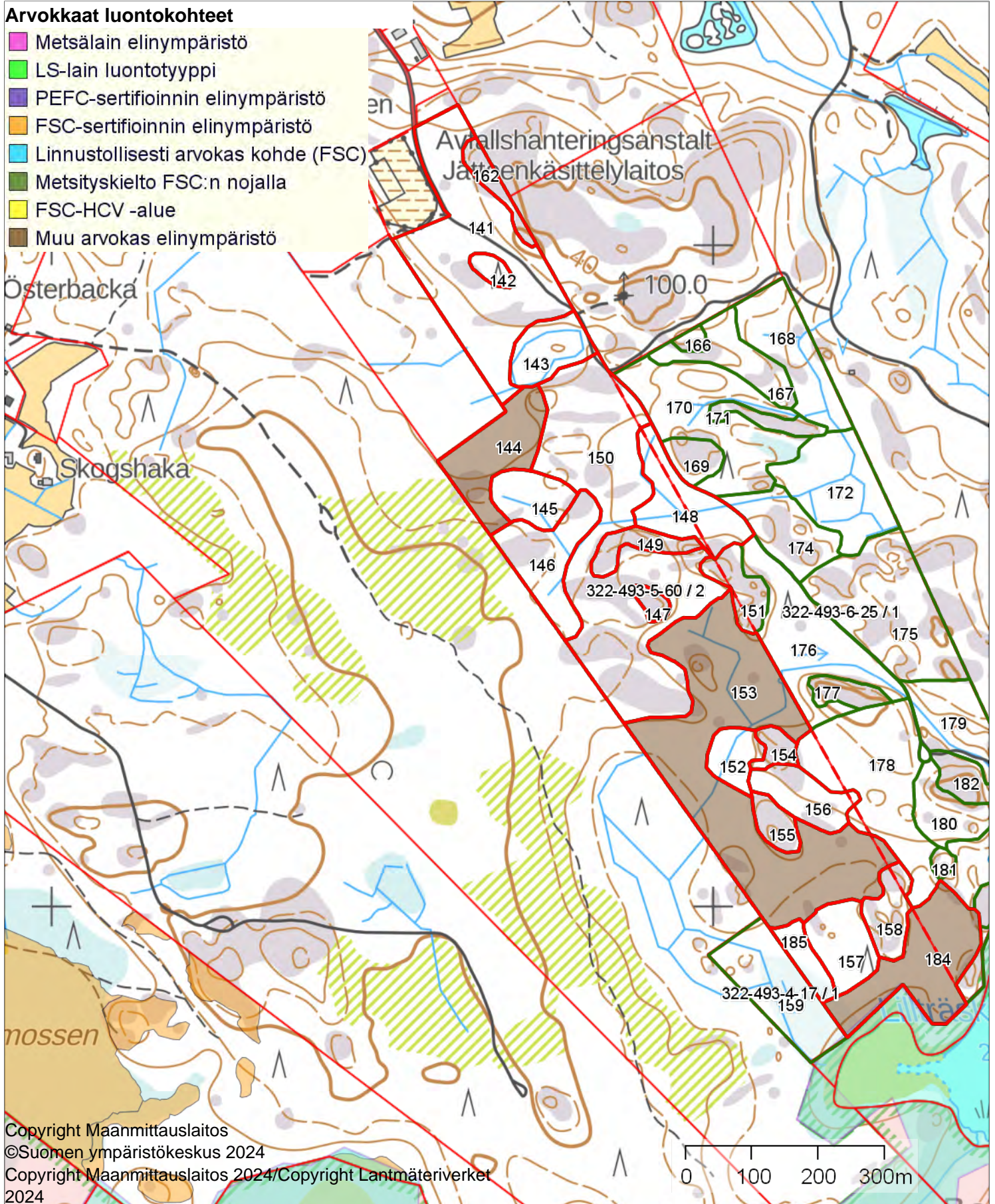
Kiinteistö: Skräddars 322-493-5-60
Omistaja: Kemiönsaari
Puhelinnumero:



Koordinaatisto ETRS-TM35FIN
Keskipiste (251673, 6668456)
Tulostettu 31.10.2024

Arvokkaat luontokohteet

- Metsälain elinympäristö
- LS-lain luontotyyppi
- PEFC-sertifioinnin elinympäristö
- FSC-sertifioinnin elinympäristö
- Linnustollisesti arvokas kohde (FSC)
- Metsityskielto FSC:n nojalla
- FSC-HCV -alue
- Muu arvokas elinympäristö



Slätan luontokohteet

1:7500



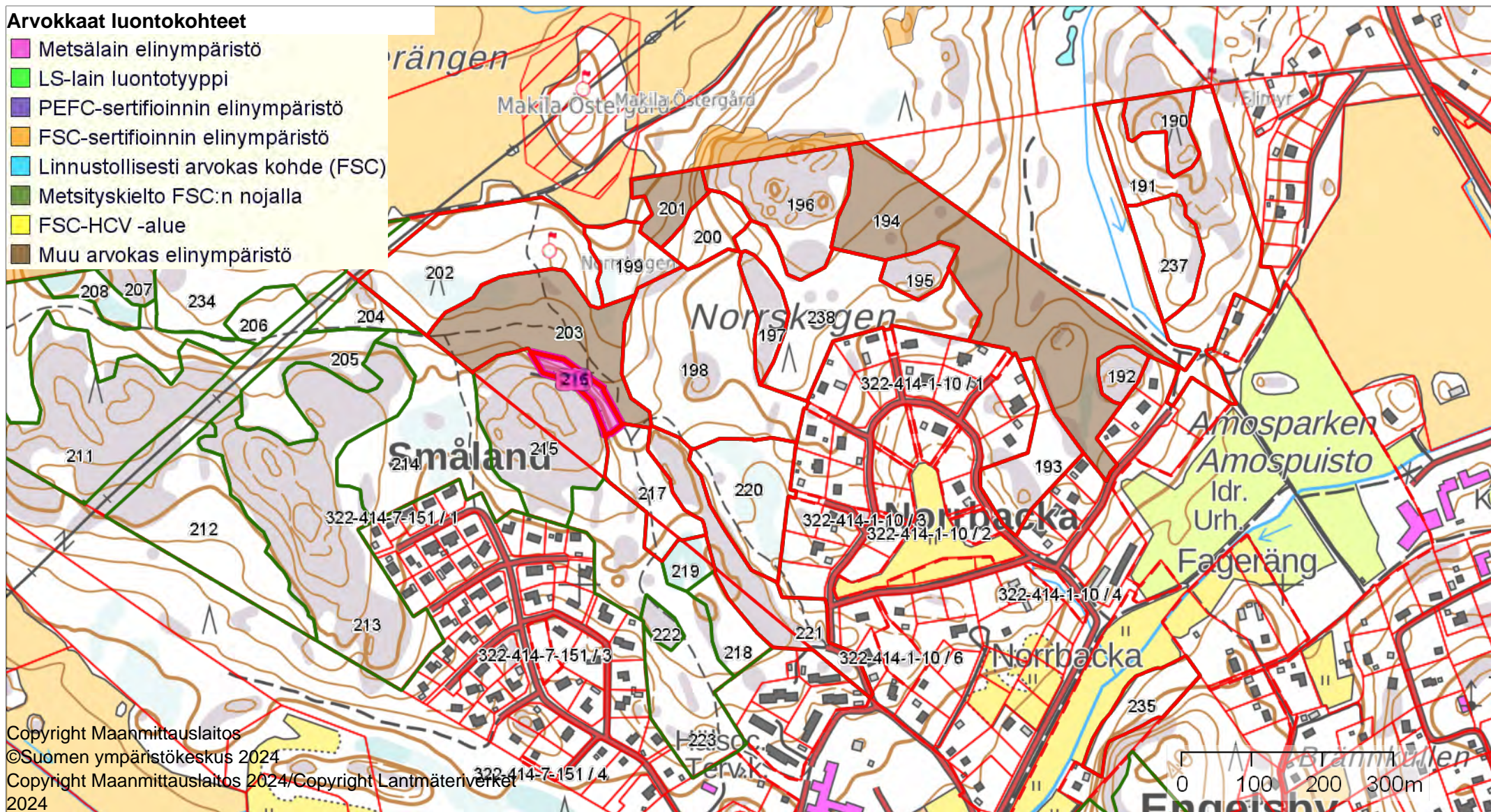
Kiinteistö: Slätan 322-414-1-10
Omistaja: Kemiönsaari
Puhelinnumero:



Koordinaatisto ETRS-TM35FIN
Keskipiste (262246, 6678248)
Tulostettu 31.10.2024

Arvokkaat luontokohteet

- Metsälain elinympäristö
- LS-lain luontotyyppi
- PEFC-sertifioinnin elinympäristö
- FSC-sertifioinnin elinympäristö
- Linnustollisesti arvokas kohde (FSC)
- Metsityskielto FSC:n nojalla
- FSC-HCV -alue
- Muu arvokas elinympäristö



Copyright Maanmittauslaitos
©Suomen ympäristökeskus 2024
Copyright Maanmittauslaitos 2024/Copyright Lantmäteriverket
2024

SMED-ÅLDR-HEM luontokohteet

1:3800



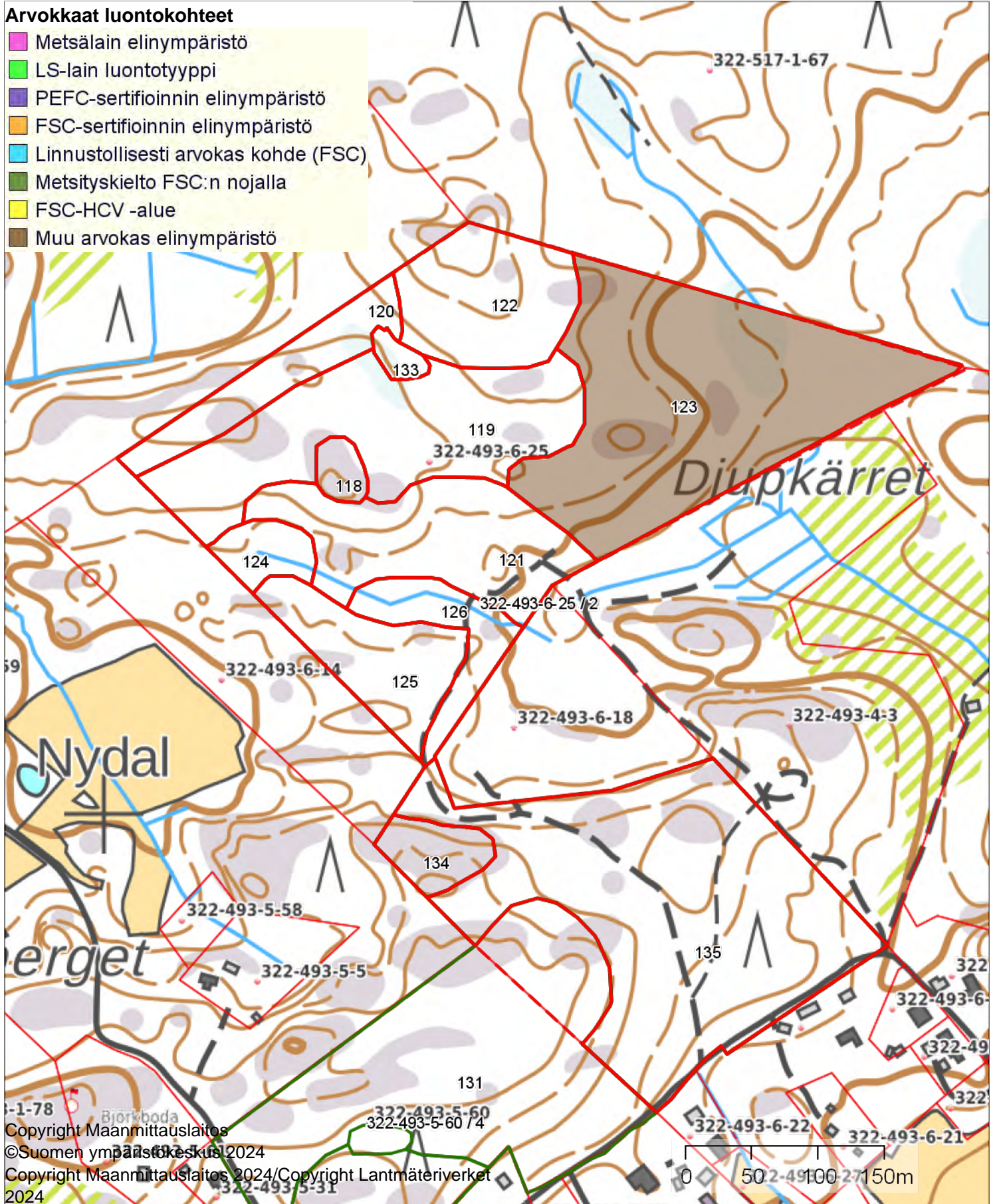
Kiinteistö: SMED-ÅLDR-HEM 322-493-6-25
Omistaja: Kemiönsaari
Puhelinnumero:



Koordinaatisto ETRS-TM35FIN
Keskipiste (250297, 6670158)
Tulostettu 31.10.2024

Arvokkaat luontokohteet

- Metsälain elinympäristö
- LS-lain luontotyyppi
- PEFC-sertifioinnin elinympäristö
- FSC-sertifioinnin elinympäristö
- Linnustollisesti arvokas kohde (FSC)
- Metsityskielto FSC:n nojalla
- FSC-HCV -alue
- Muu arvokas elinympäristö



Copyright Maanmittauslaitos

©Suomen ympäristökeskus 2024

Copyright Maanmittauslaitos 2024/Copyright Lantmäteriverket

2024

STRANDLÄNGAN luontokohteet

1:5000



Kiinteistö: STRANDLÄNGAN 322-486-1-120



Koordinaatisto

ETRS-TM35FIN

Keskipiste

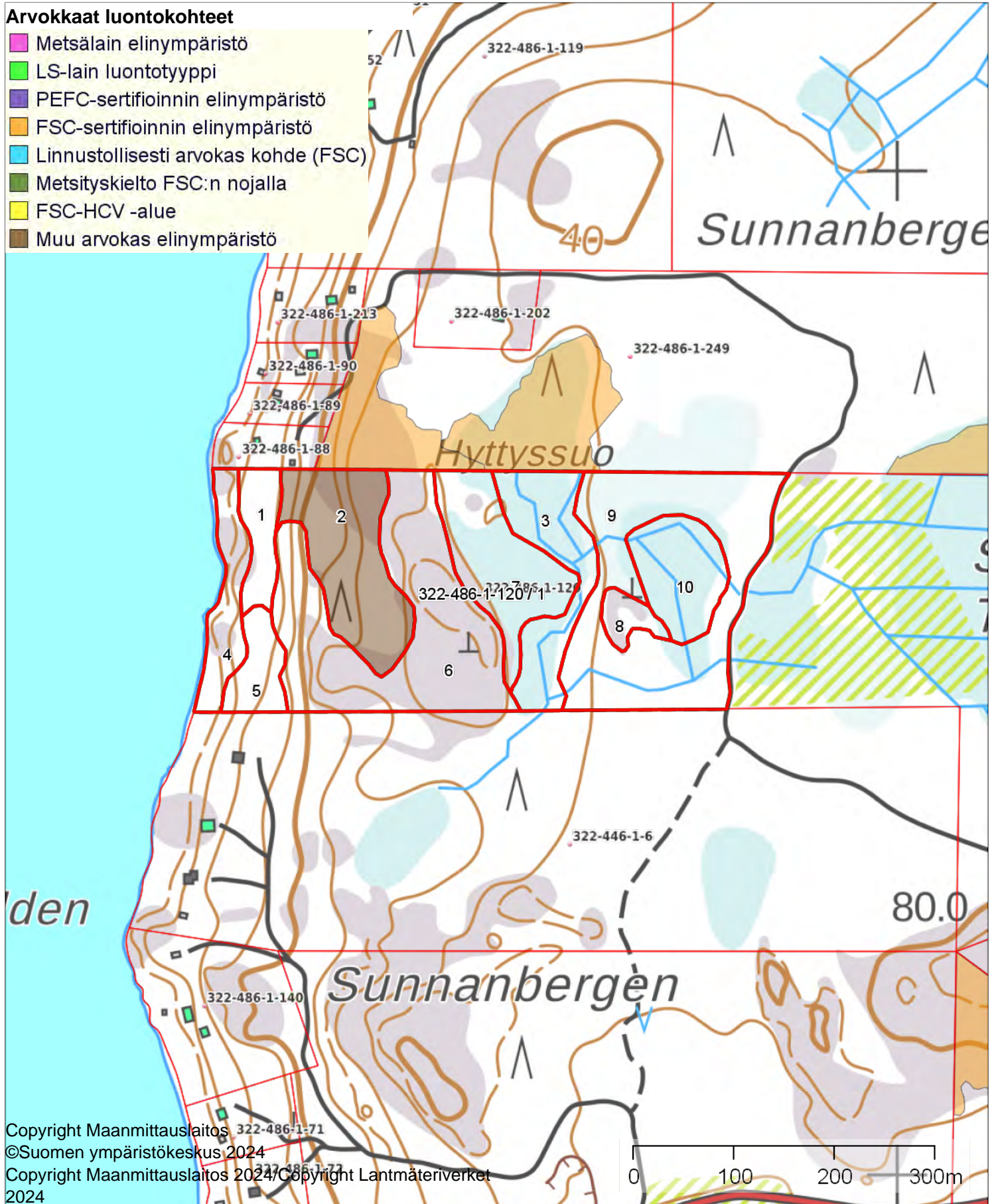
(248601, 6684567)

Tulostettu

31.10.2024

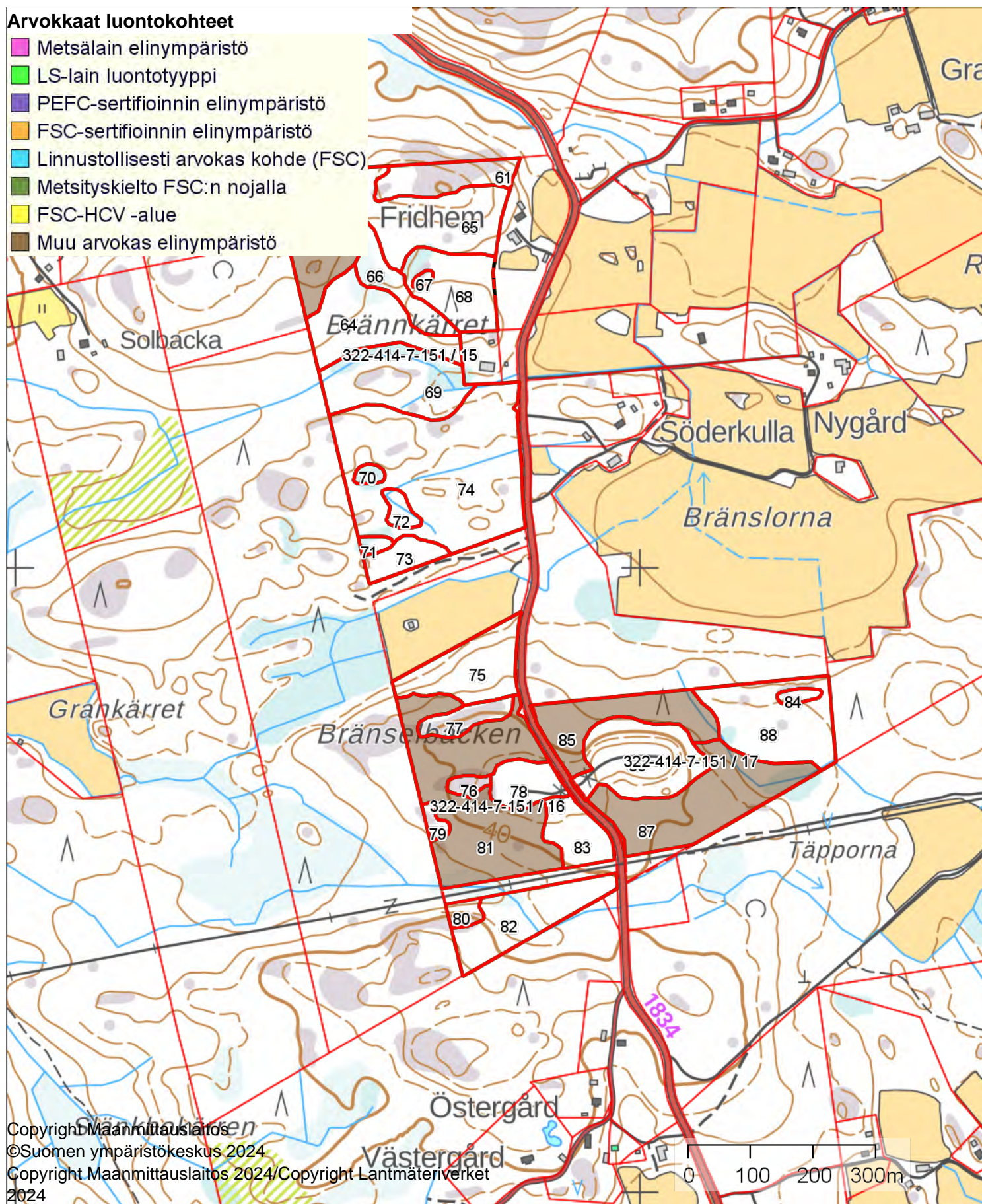
Arvokkaat luontokohteet

- Metsälain elinympäristö
- LS-lain luontotyyppi
- PEFC-sertifioinnin elinympäristö
- FSC-sertifioinnin elinympäristö
- Linnustollisesti arvokas kohde (FSC)
- Metsityskielto FSC:n nojalla
- FSC-HCV -alue
- Muu arvokas elinympäristö



**Arvokkaat luontokohteet**

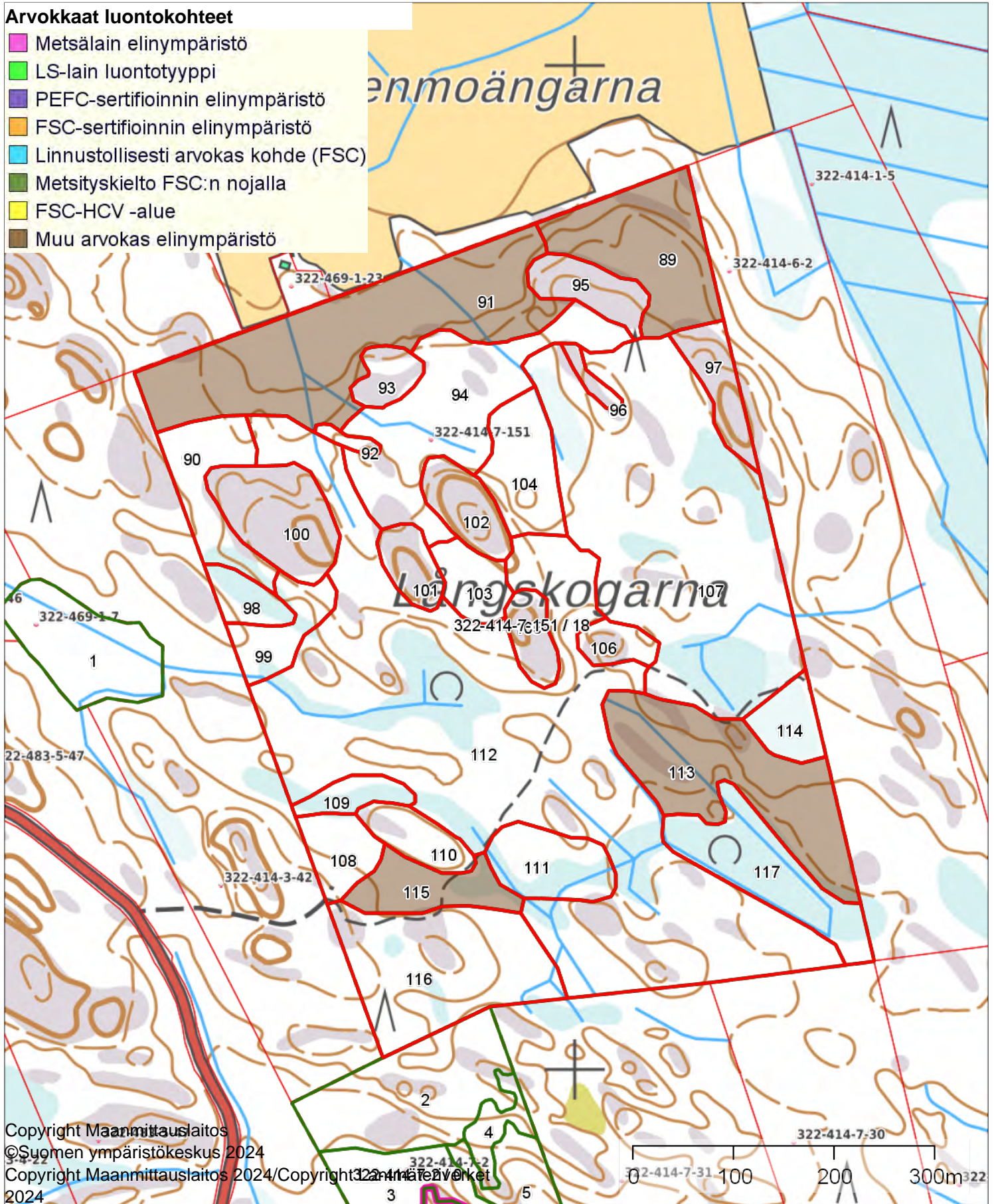
- Metsälain elinympäristö
- LS-lain luontotyyppi
- PEFC-sertifioinnin elinympäristö
- FSC-sertifioinnin elinympäristö
- Linnustollisesti arvokas kohde (FSC)
- Metsityskielto FSC:n nojalla
- FSC-HCV -alue
- Muu arvokas elinympäristö





Arvokkaat luontokohteet

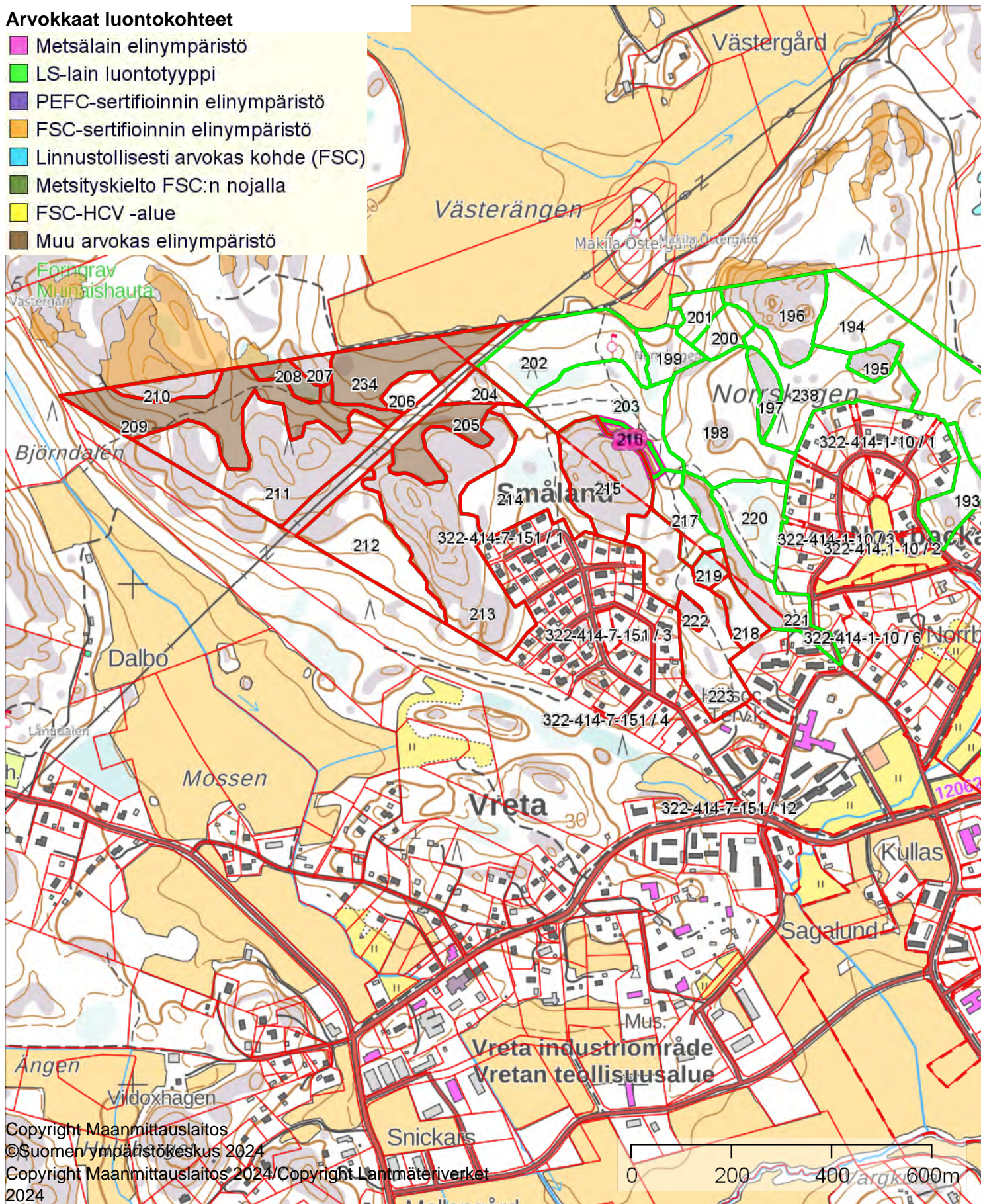
- Metsälain elinympäristö
- LS-lain luontotyyppi
- PEFC-sertifioinnin elinympäristö
- FSC-sertifioinnin elinympäristö
- Linnustollisesti arvokas kohde (FSC)
- Metsityskielto FSC:n nojalla
- FSC-HCV -alue
- Muu arvokas elinympäristö





Arvokkaat luontokohteet

- Metsälain elinympäristö
- LS-lain luontotyyppi
- PEFC-sertifioinnin elinympäristö
- FSC-sertifioinnin elinympäristö
- Linnustollisesti arvokas kohde (FSC)
- Metsityskielto FSC:n nojalla
- FSC-HCV -alue
- Muu arvokas elinympäristö



Östra Långön Arvokkaat luontokohteet

1:7300



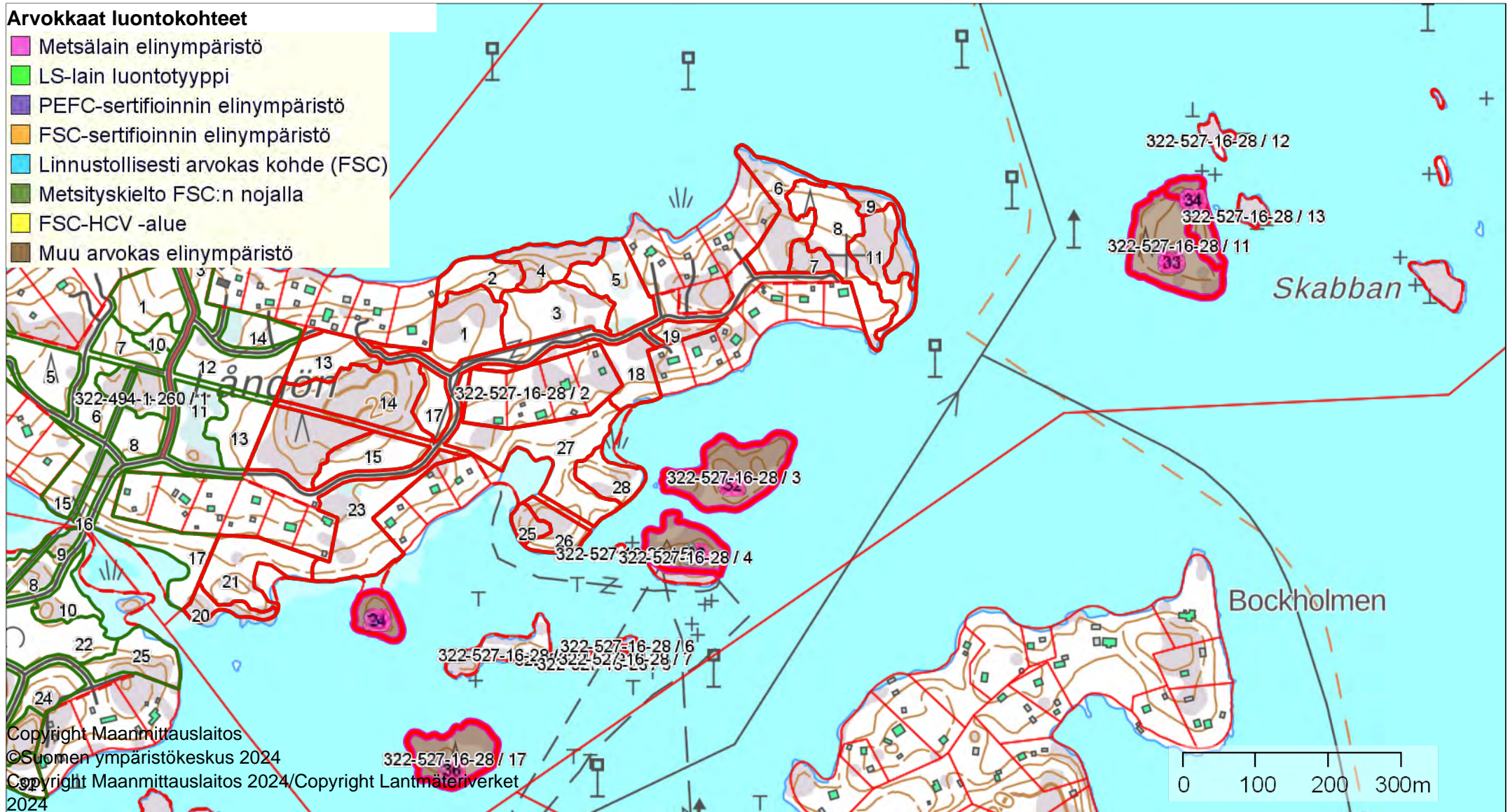
Kiinteistö: Östra Långön 322-527-16-28
Omistaja: Kemiönsaari
Puhelinnumero:



Koordinaatisto ETRS-TM35FIN
Keskipiste (250875, 6660788)
Tulostettu 31.10.2024

Arvokkaat luontokohteet

- Metsälain elinympäristö
- LS-lain luontotyyppi
- PEFC-sertifioinnin elinympäristö
- FSC-sertifioinnin elinympäristö
- Linnustollisesti arvokas kohde (FSC)
- Metsityskielto FSC:n nojalla
- FSC-HCV -alue
- Muu arvokas elinympäristö



Copyright Maanmittauslaitos
©Suomen ympäristökeskus 2024
Copyright Maanmittauslaitos 2024/Copyright Lantmäteriverket
2024